



แผนปฏิบัติการกรมที่ดิน

แผนบริการประชาชนของสำนักงานที่ดิน

ประจำปีงบประมาณ พ.ศ. 2565





แผนปฏิบัติการกรมที่ดิน
(แผนการให้บริการประชาชนของสำนักงานที่ดิน)
ประจำปีงบประมาณ พ.ศ. ๒๕๖๕

กองแผนงาน กรมที่ดิน

คำนำ

กรมที่ดินได้จัดทำแผนปฏิบัติการ ประจำปีงบประมาณ พ.ศ. 2565 ประกอบด้วยแผนปฏิบัติการ 2 ฉบับ คือ แผนปฏิบัติการกรมที่ดิน (แผนภาพรวม) และแผนการให้บริการประชาชนของสำนักงานที่ดินทั่วประเทศ บนพื้นฐานของยุทธศาสตร์ชาติระยะ 20 ปี แผนแม่บทภายใต้ยุทธศาสตร์ชาติ ซึ่งเป็นแผนแม่บทหลักของการพัฒนาประเทศ นอกจากนี้ยังได้พิจารณาถึงความเชื่อมโยงของแผนพัฒนาเศรษฐกิจของกรมที่ดิน และนโยบาย Smart Land Changes ของกรมที่ดิน เพื่อให้ทุกหน่วยงานในสังกัดใช้เป็นกรอบทิศทาง และเป็นแนวทางในการปฏิบัติงาน การติดตามประเมินผล การปฏิบัติงานให้บังเกิดประสิทธิภาพ และประสิทธิผล ตลอดจนให้บรรลุภารกิจต่าง ๆ ด้วยความร่วมมือร่วมใจ บูรณาการการทำงาน ให้มีความสอดคล้อง เหมาะสม นำมาซึ่งการบรรลุผลสัมฤทธิ์ตามเป้าประสงค์ของกรมที่ดิน กระทรวงมหาดไทย และรัฐบาล

แผนปฏิบัติการกรมที่ดิน ประจำปีงบประมาณ พ.ศ. 2565 ฉบับนี้ สำเร็จลงด้วยการมีส่วนร่วมของทุกหน่วยงานในสังกัด จึงขอให้ทุกหน่วยงานตระหนักถึงความสำคัญของการบริหารจัดการ และการปฏิบัติงาน รวมทั้งเร่งดำเนินการ ร่วมแรงร่วมใจในการแปลงแผนไปสู่การปฏิบัติให้ลุล่วงบรรลุผลสำเร็จตามเป้าหมายที่กำหนด ทั้งนี้ ขอให้ทุกหน่วยงานใช้แผนปฏิบัติการ ฯ เป็นกรอบแนวทางในการบริหารจัดการในภาพรวมของผู้บริหารทั้งในส่วนของการบริหารงานและบริหารงบประมาณ การกำกับติดตาม และประเมินผล เพื่อให้บุคลากรในสังกัดร่วมกันนำพองค์การกรมที่ดินบรรลุเป้าประสงค์ตามวิสัยทัศน์ พันธกิจ และวัตถุประสงค์ ที่มุ่งหวังอย่างมีประสิทธิภาพและประสิทธิผล

กองแผนงาน กรมที่ดิน
มกราคม 2565

ส่วนที่ 1 : ข้อมูลการนำองค์การ

1.1	วิสัยทัศน์ ภารกิจหลัก พันธกิจ ประเด็นยุทธศาสตร์ ค่านิยม วัฒนธรรมองค์การ นโยบายและแนวทางการขับเคลื่อนภารกิจ กรมที่ดิน	1
1.2	โครงสร้างการแบ่งส่วนราชการ	6
1.3	แผนภูมิแสดงองค์ประกอบของแผนยุทธศาสตร์ตามภารกิจเฉพาะด้านที่ดิน ของกระทรวงมหาดไทย 10 ปี (พ.ศ. 2557 – 2566)	7
1.4	แผนภูมิแสดงความเชื่อมโยงยุทธศาสตร์ชาติ แผนแม่บทภายใต้ยุทธศาสตร์ชาติ แผนพัฒนาเศรษฐกิจและสังคมแห่งชาติ นโยบายรัฐบาลหลัก/เร่งด่วน ยุทธศาสตร์จัดสรรงบประมาณ เป้าหมายการให้บริการกระทรวง เป้าหมายการให้บริการหน่วยงาน ผลผลิต/โครงการ และกิจกรรมกรมที่ดิน ประจำปีงบประมาณ พ.ศ. 2565	8
1.5	ความเชื่อมโยงยุทธศาสตร์ชาติ ยุทธศาสตร์ของแผนพัฒนาเศรษฐกิจและสังคม แห่งชาติ ฉบับที่ 12 สู่ยุทธศาสตร์กรมที่ดิน	11
1.6	ตารางเปรียบเทียบเป้าหมาย/งบประมาณที่ได้รับ ในระดับผลผลิต/โครงการ (ปีงบประมาณ พ.ศ. 2563 - 2565)	12
1.7	ตารางสรุปงบประมาณ แยกตามหมวดรายจ่าย ประจำปีงบประมาณ พ.ศ. 2565	15
1.8	ข้อมูลภาพรวมของสำนักงานที่ดิน	17

ส่วนที่ 2 : สารสำคัญของแผนการให้บริการประชาชนของสำนักงานที่ดิน

2.1	สรุปแผนการให้บริการประชาชนของสำนักงานที่ดิน และตารางแผนปฏิบัติการตามแผนงาน /โครงการ /งาน /กิจกรรม ประจำปีงบประมาณ พ.ศ. 2565	25
2.2	การจัดสรรงบประมาณที่ได้รับของสำนักงานที่ดินกรุงเทพมหานครและสาขา ประจำปีงบประมาณ พ.ศ. 2565 (ไม่รวมงบลงทุน)	35
2.3	การจัดสรรงบประมาณที่ได้รับของสำนักงานที่ดินส่วนภูมิภาค แยกตามรายจังหวัด ประจำปีงบประมาณ พ.ศ. 2565 (ไม่รวมงบลงทุน)	37
2.4	ปริมาณงานและการจัดเก็บรายได้ตามแผนปฏิบัติการกรมที่ดิน (แผนการให้บริการประชาชน) ประจำปีงบประมาณ พ.ศ. 2565	41
2.5	ตารางสรุปเป้าหมายการให้บริการและการจัดเก็บรายได้รวมทุกจังหวัด	45

สารบัญ

หน้า

กรุงเทพมหานคร

- | | | |
|-----|--|----|
| 2.6 | ตารางสรุปเป้าหมายการให้บริการและการจัดเก็บรายได้ของกรุงเทพมหานคร | 51 |
| 2.7 | แผนการให้บริการประชาชนของสำนักงานที่ดินกรุงเทพมหานครและสาขา | 52 |

กลุ่มจังหวัดภาคกลาง

- | | | |
|-----|--|----|
| 2.8 | ตารางสรุปเป้าหมายการให้บริการและการจัดเก็บรายได้ของกลุ่มจังหวัดภาคกลาง | 57 |
| 2.9 | แผนการให้บริการประชาชนของสำนักงานที่ดินจังหวัด กลุ่มจังหวัดภาคกลาง | |
| 1) | จังหวัดกาญจนบุรี | 58 |
| 2) | จังหวัดชัยนาท | 60 |
| 3) | จังหวัดนครนายก | 62 |
| 4) | จังหวัดนครปฐม | 64 |
| 5) | จังหวัดนนทบุรี | 66 |
| 6) | จังหวัดปทุมธานี | 68 |
| 7) | จังหวัดประจวบคีรีขันธ์ | 70 |
| 8) | จังหวัดพระนครศรีอยุธยา | 72 |
| 9) | จังหวัดเพชรบุรี | 74 |
| 10) | จังหวัดราชบุรี | 76 |
| 11) | จังหวัดลพบุรี | 78 |
| 12) | จังหวัดสมุทรปราการ | 80 |
| 13) | จังหวัดสมุทรสงคราม | 82 |
| 14) | จังหวัดสมุทรสาคร | 84 |
| 15) | จังหวัดสระบุรี | 86 |
| 16) | จังหวัดสิงห์บุรี | 88 |
| 17) | จังหวัดสุพรรณบุรี | 90 |
| 18) | จังหวัดอ่างทอง | 92 |

กลุ่มจังหวัดภาคตะวันออก

2.10	ตารางสรุปเป้าหมายการให้บริการและการจัดเก็บรายได้ของกลุ่มจังหวัดภาคตะวันออก	97
2.11	แผนการให้บริการประชาชนของสำนักงานที่ดินจังหวัด กลุ่มจังหวัดภาคตะวันออก	
1)	จังหวัดจันทบุรี	98
2)	จังหวัดฉะเชิงเทรา	100
3)	จังหวัดชลบุรี	102
4)	จังหวัดตราด	104
5)	จังหวัดปราจีนบุรี	106
6)	จังหวัดระยอง	108
7)	จังหวัดสระแก้ว	110

กลุ่มจังหวัดภาคตะวันออกเฉียงเหนือ

2.12	ตารางสรุปเป้าหมายการให้บริการและการจัดเก็บรายได้ของกลุ่มจังหวัดภาคตะวันออกเฉียงเหนือ	115
2.13	แผนการให้บริการประชาชนของสำนักงานที่ดินจังหวัด กลุ่มจังหวัดภาคตะวันออก	
1)	จังหวัดกาฬสินธุ์	116
2)	จังหวัดขอนแก่น	118
3)	จังหวัดชัยภูมิ	120
4)	จังหวัดนครพนม	123
5)	จังหวัดนครราชสีมา	125
6)	จังหวัดบึงกาฬ	127
7)	จังหวัดบุรีรัมย์	129
8)	จังหวัดมหาสารคาม	131
9)	จังหวัดมุกดาหาร	133
10)	จังหวัดยโสธร	135
11)	จังหวัดร้อยเอ็ด	137
12)	จังหวัดเลย	139
13)	จังหวัดศรีสะเกษ	141

สารบัญ

หน้า

14) จังหวัดสกลนคร	143
15) จังหวัดสุรินทร์	145
16) จังหวัดหนองคาย	147
17) จังหวัดหนองบัวลำภู	149
18) จังหวัดอำนาจเจริญ	151
19) จังหวัดอุดรธานี	153
20) จังหวัดอุบลราชธานี	155

กลุ่มจังหวัดภาคเหนือ

2.14 ตารางสรุปเป้าหมายการให้บริการและการจัดเก็บรายได้ของกลุ่มจังหวัดภาคเหนือ	159
2.15 แผนการให้บริการประชาชนของสำนักงานที่ดินจังหวัด กลุ่มจังหวัดภาคเหนือ	
1) จังหวัดกำแพงเพชร	160
2) จังหวัดเชียงราย	162
3) จังหวัดเชียงใหม่	164
4) จังหวัดตาก	166
5) จังหวัดนครสวรรค์	168
6) จังหวัดน่าน	170
7) จังหวัดพะเยา	172
8) จังหวัดพิจิตร	174
9) จังหวัดพิษณุโลก	176
10) จังหวัดเพชรบูรณ์	178
11) จังหวัดแพร่	180
12) จังหวัดแม่ฮ่องสอน	182
13) จังหวัดลำปาง	184
14) จังหวัดลำพูน	186
15) จังหวัดสุโขทัย	188
16) จังหวัดอุตรดิตถ์	190
17) จังหวัดอุทัยธานี	192

สารบัญ

หน้า

กลุ่มจังหวัดภาคใต้

2.16	ตารางสรุปเป้าหมายการให้บริการและการจัดเก็บรายได้ของกลุ่มจังหวัดภาคใต้	197
2.17	แผนการให้บริการประชาชนของสำนักงานที่ดินจังหวัด กลุ่มจังหวัดภาคใต้	
1)	จังหวัดกระบี่	198
2)	จังหวัดชุมพร	200
3)	จังหวัดตรัง	202
4)	จังหวัดนครศรีธรรมราช	204
5)	จังหวัดนราธิวาส	206
6)	จังหวัดปัตตานี	208
7)	จังหวัดพังงา	210
8)	จังหวัดพัทลุง	212
9)	จังหวัดภูเก็ต	214
10)	จังหวัดยะลา	216
11)	จังหวัดระนอง	218
12)	จังหวัดสงขลา	220
13)	จังหวัดสตูล	222
14)	จังหวัดสุราษฎร์ธานี	224

ภาคผนวก

- ตารางสรุปและประมาณการจัดเก็บรายได้ของสำนักงานที่ดิน ปีงบประมาณ พ.ศ. 2564 231
- ตารางสรุปและประมาณการปริมาณงานของสำนักงานที่ดิน ปีงบประมาณ พ.ศ. 2563 251

ส่วนที่ 1

ข้อมูลการนำองค์การ



1.1 วิสัยทัศน์ ภารกิจหลัก พันธกิจ ประเด็นยุทธศาสตร์ ค่านิยม วัฒนธรรมองค์การ

- **วิสัยทัศน์กรมที่ดิน**

"ขับเคลื่อนการจัดการที่ดินให้เกิดประโยชน์สูงสุดแก่ประชาชน
และการพัฒนาประเทศด้วยมาตรฐานการจัดการ การบริการ ระดับสากล"

- **ภารกิจหน้าที่หลักของกรมที่ดิน**

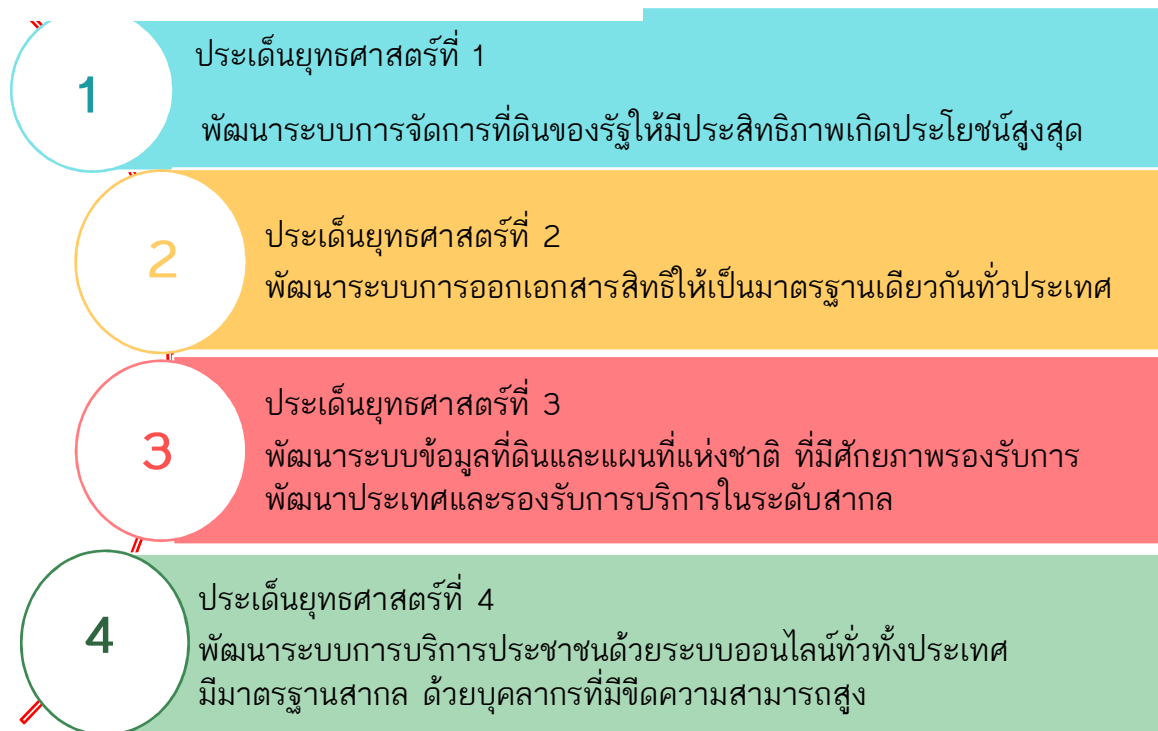
ตามกฎหมายกระทรวงแบ่งส่วนราชการกรมที่ดิน กระทรวงมหาดไทย พ.ศ. 2557 ลงวันที่ 29 ธันวาคม 2557 ได้กำหนดให้กรมที่ดินมีภารกิจหลักเกี่ยวกับการคุ้มครองสิทธิในที่ดินของบุคคล และจัดการที่ดินของรัฐ โดยการรังวัดทำแผนที่ การออกหนังสือแสดงสิทธิในที่ดิน การให้บริการจดทะเบียนสิทธิและนิติกรรมเกี่ยวกับอสังหาริมทรัพย์ การส่งเสริมธุรกิจอสังหาริมทรัพย์ และการบริหารจัดการข้อมูลสารสนเทศที่ดิน เพื่อให้บุคคลมีความมั่นใจในการถือครองที่ดิน และได้รับการบริการที่มีประสิทธิภาพ ตลอดจนการบริหารจัดการที่ดินของรัฐเป็นไปอย่างมีประสิทธิภาพและเกิดประโยชน์สูงสุด โดยให้มีอำนาจหน้าที่ดังต่อไปนี้

- 1) ดำเนินการตามประมวลกฎหมายที่ดิน กฎหมายว่าด้วยการจัดสรรที่ดิน กฎหมายว่าด้วยอาคารชุด กฎหมายว่าด้วยช่างรังวัดเอกชน กฎหมายว่าด้วยการเช่าอสังหาริมทรัพย์เพื่อพาณิชย์กรรมและอุตสาหกรรม และกฎหมายอื่นที่เกี่ยวข้อง
- 2) ดำเนินการด้านกฎหมายตามประมวลกฎหมายที่ดิน กฎหมายว่าด้วยการจัดสรรที่ดิน กฎหมายว่าด้วยอาคารชุด กฎหมายว่าด้วยช่างรังวัดเอกชน กฎหมายว่าด้วยการเช่าอสังหาริมทรัพย์เพื่อพาณิชย์กรรมและอุตสาหกรรม และกฎหมายอื่นที่เกี่ยวข้อง
- 3) จัดทำและประสานแผนงานของกรมให้เป็นไปตามนโยบายของรัฐบาลและกระทรวง รวมทั้งกำกับ เร่งรัด ติดตาม และประเมินผลการปฏิบัติงานตามแผนงานของหน่วยงานในสังกัด ตลอดจนดำเนินการเกี่ยวกับงานสถิติ ประมวลผล และวิเคราะห์ประเมินสถานการณ์ที่เกี่ยวข้องกับภารกิจของกรม
- 4) พัฒนาระบบ รูปแบบ และวิธีการเกี่ยวกับการบริหารงานที่ดินให้เป็นไปตามหลักเกณฑ์และวิธีการบริหารกิจการบ้านเมืองที่ดี
- 5) ดำเนินการบริหารจัดการข้อมูลสารสนเทศ
- 6) ปฏิบัติการอื่นใดตามที่กฎหมายกำหนดให้เป็นอำนาจหน้าที่ของกรม หรือตามที่รัฐมนตรีหรือคณะรัฐมนตรีมอบหมาย

- พันธกิจกรมที่ดิน มีดังนี้

- 1) คุ้มครองสิทธิด้านที่ดินให้แก่ประชาชนให้เป็นไปตามกฎหมาย
- 2) บูรณาการร่วมกันของหน่วยงานที่เกี่ยวข้องกับการออกโฉนดที่ดินแก่ประชาชน ความเป็นเอกภาพเป็นไปในทิศทางเดียวกันทั้งประเทศ ทั้งเชิงนโยบายและการปฏิบัติ
- 3) เป็นศูนย์ข้อมูลที่ดินและแผนที่แห่งชาติ ที่มีระบบฐานข้อมูลที่ดินของประเทศเป็นมาตรฐานเดียวกัน สามารถรองรับการใช้ประโยชน์จากที่ดินในการพัฒนาประเทศ ทั้งด้านเศรษฐกิจ สังคม และความมั่นคง
- 4) ให้บริการด้านการทะเบียนที่ดินของประเทศไทยที่มีความทันสมัยบริการออนไลน์ ทั่วประเทศ และเชื่อมโยงกับสากล พร้อมทั้งมีบุคลากรด้านทะเบียนที่ดินของประเทศไทย ที่มีขีดความสามารถสูงในระดับสากล

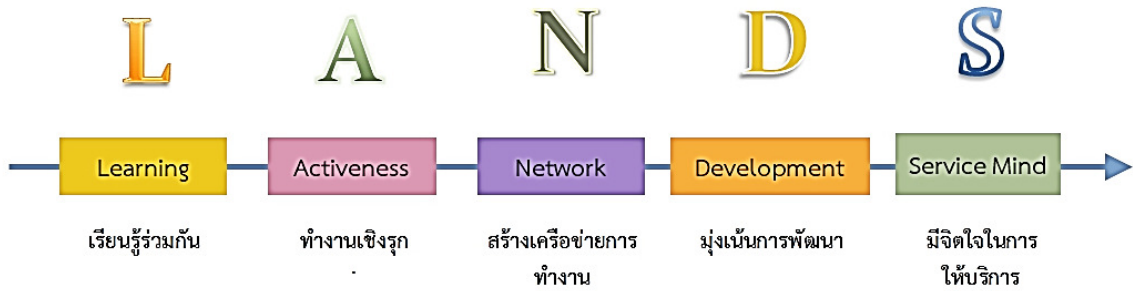
- ประเด็นยุทธศาสตร์ กรมที่ดิน



ค่านิยมกรมที่ดิน



ค่านิยมร่วมเพื่อพัฒนาระบบสารสนเทศที่ดิน สู่การเปลี่ยนแปลง

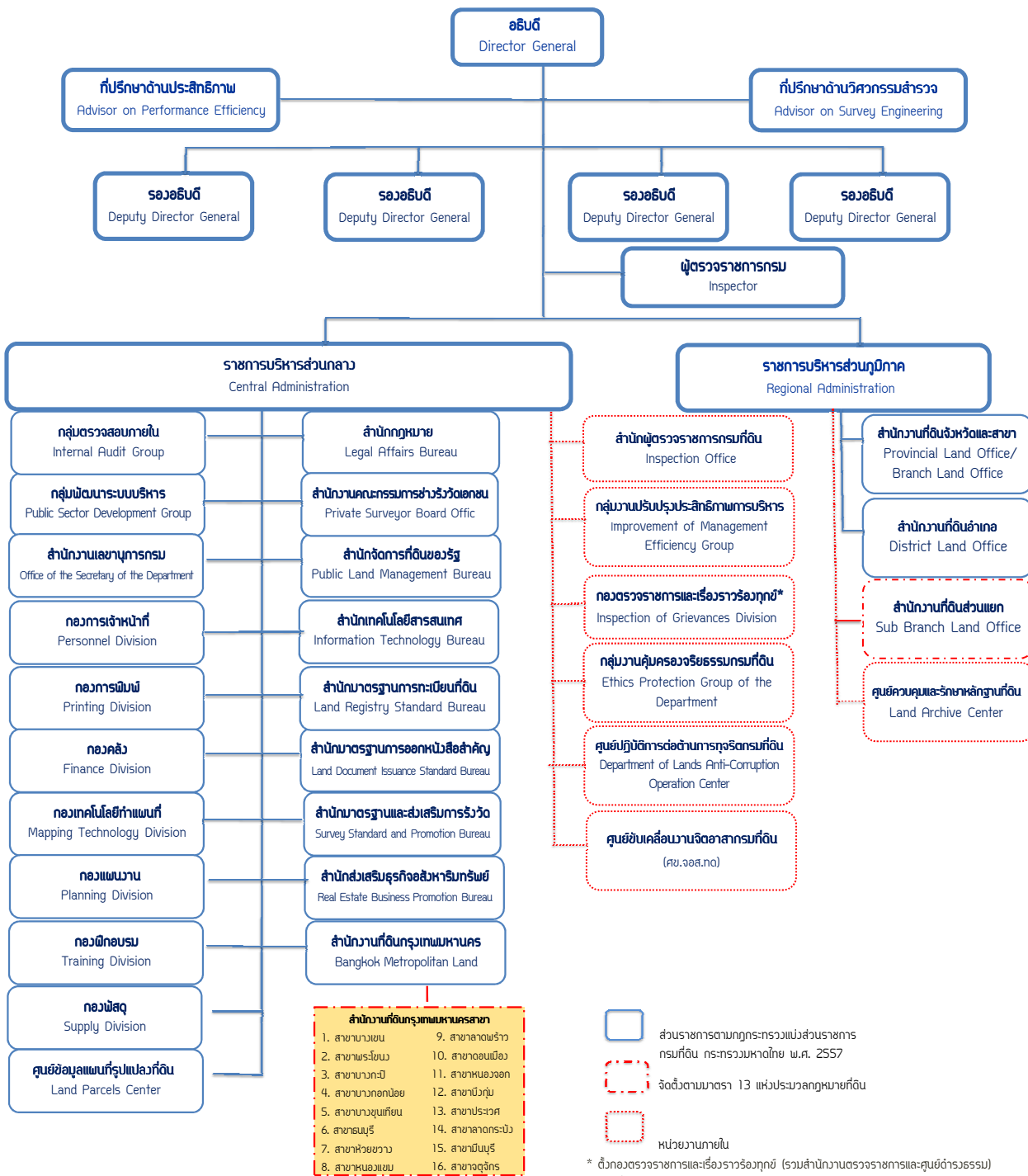


วัฒนธรรมองค์การ กรมที่ดิน

รู้หน้าที่ มีน้ำใจ ใส่ใจงานบริการ รักษากฎระเบียบ

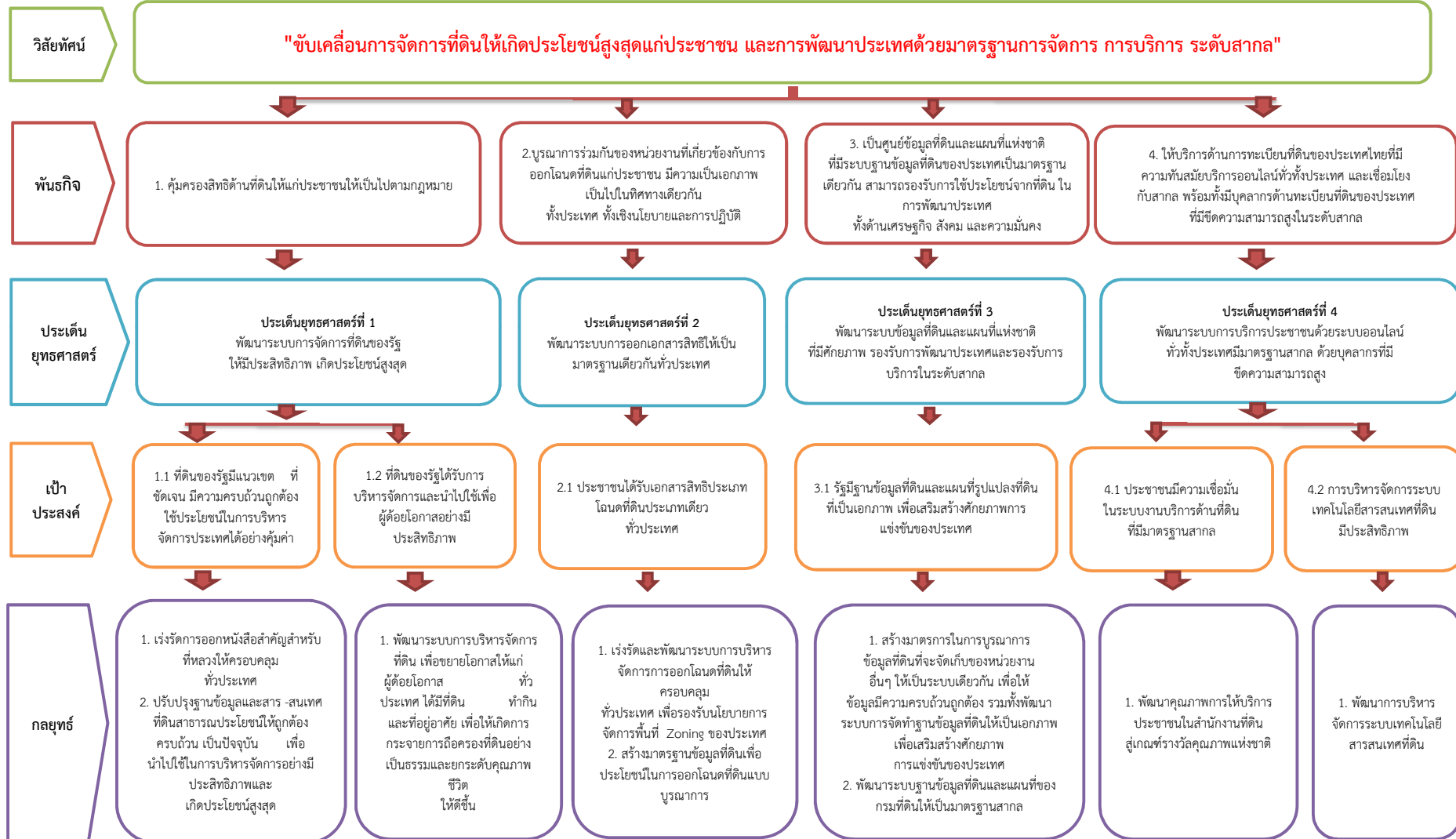


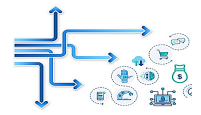
1.2 โครงสร้างการแบ่งส่วนราชการ



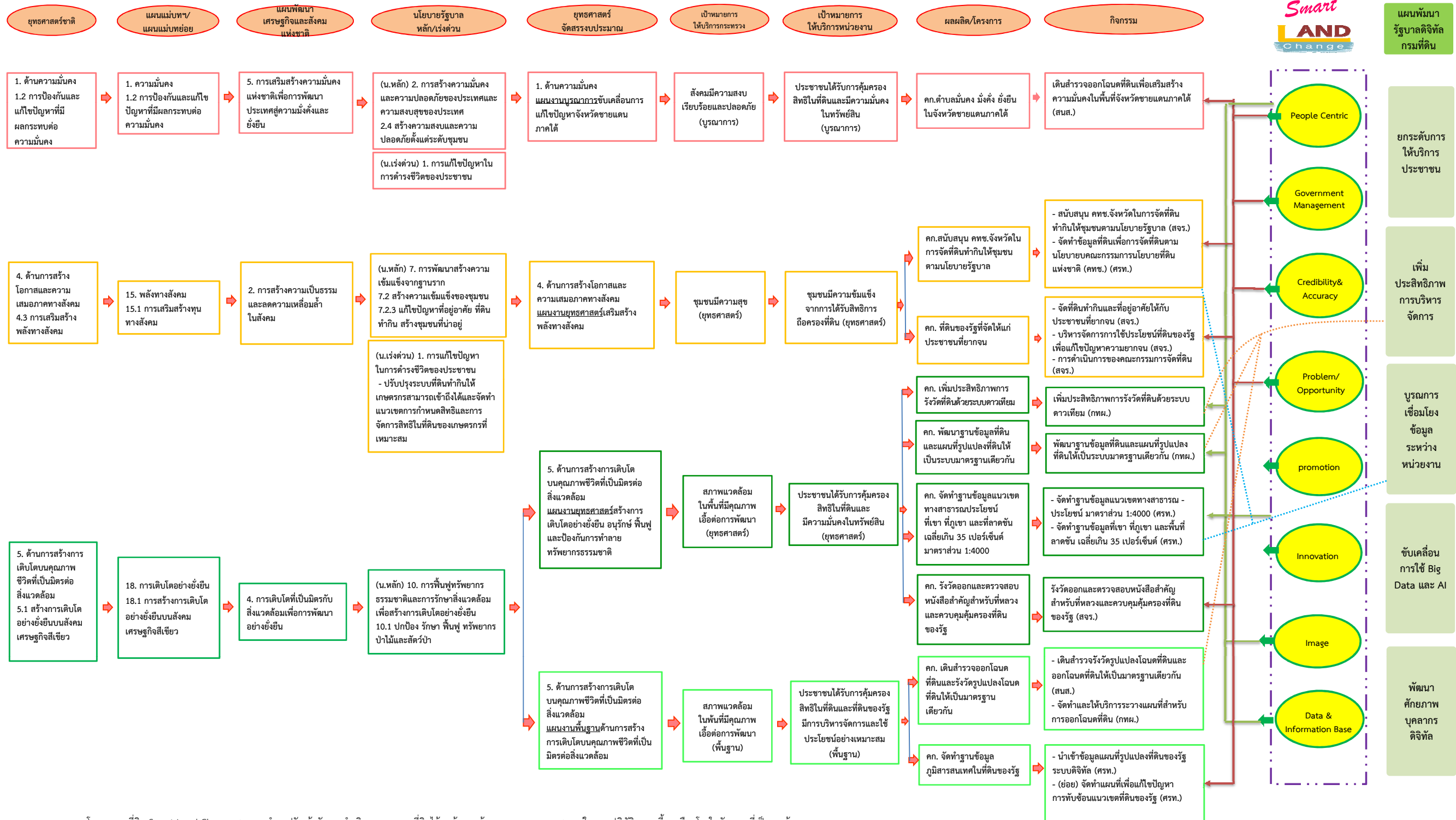


1.3 แผนภูมิแสดงองค์ประกอบของแผนยุทธศาสตร์ตามภารกิจเฉพาะด้านที่ดิน ของกระทรวงมหาดไทย 10 ปี (พ.ศ. 2557 - 2566)

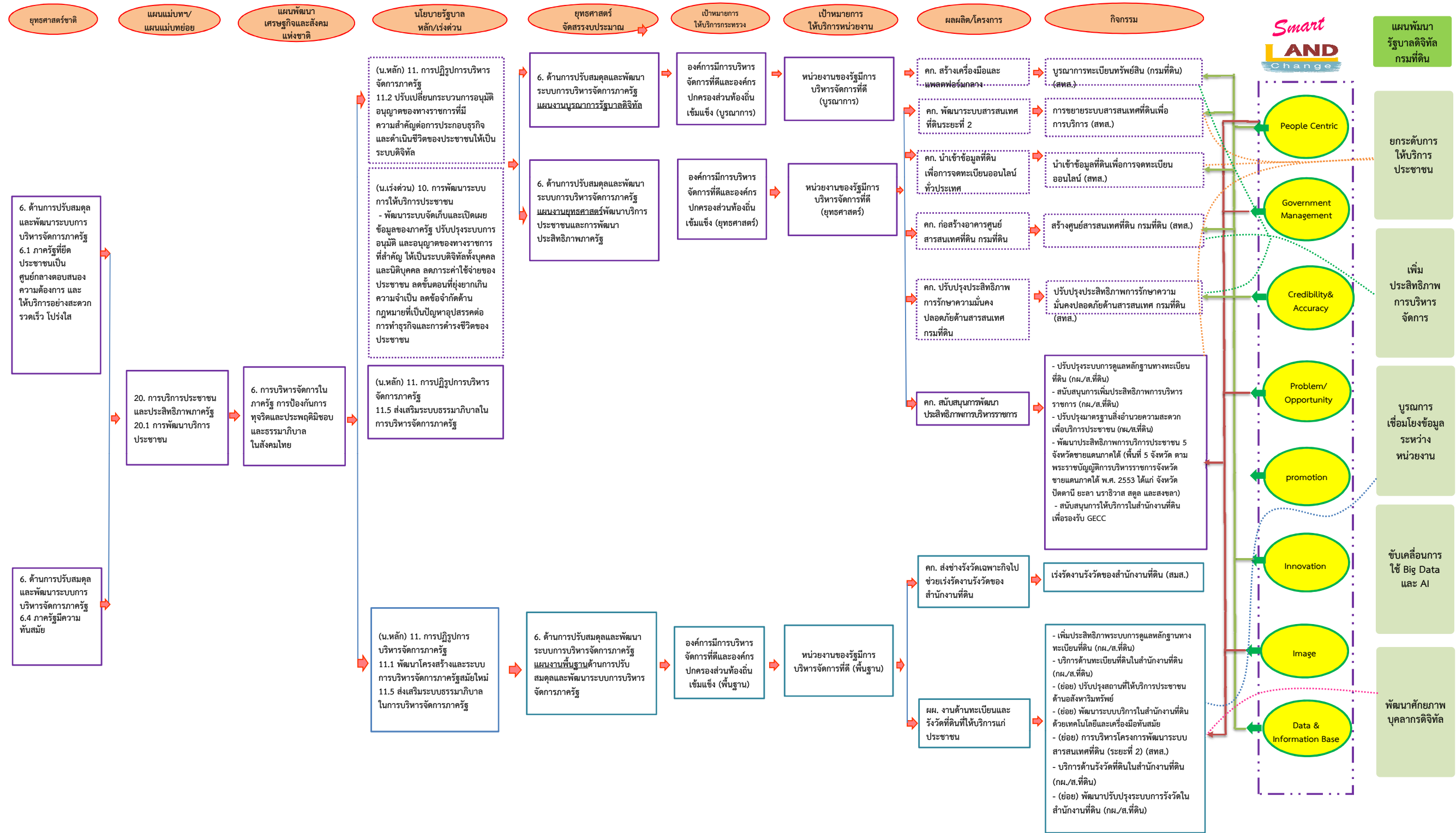




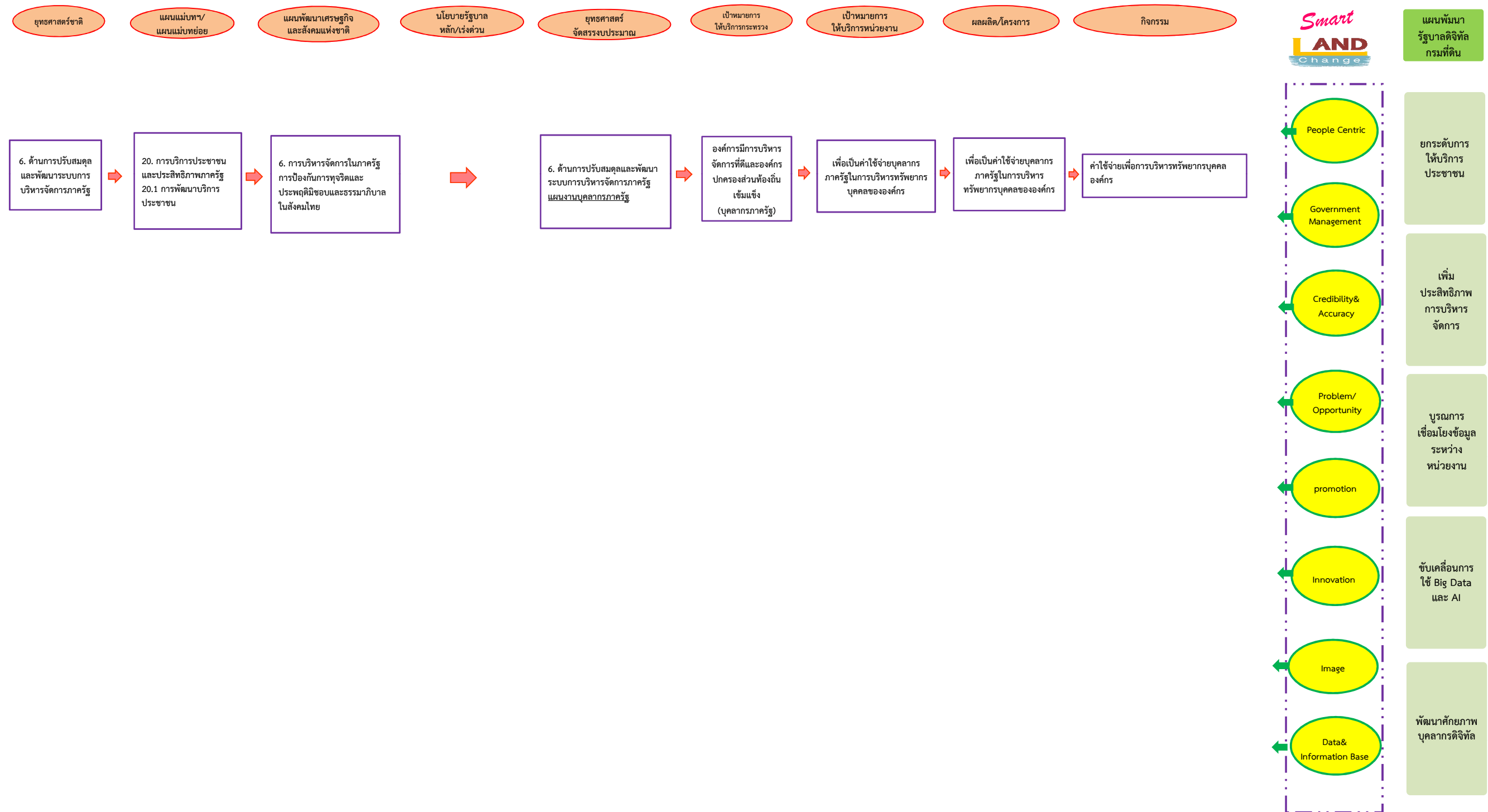
1.4 แผนภูมิแสดงความเชื่อมโยงยุทธศาสตร์ชาติ แผนแม่บทภายใต้ยุทธศาสตร์ชาติ แผนพัฒนาเศรษฐกิจและสังคมแห่งชาติ นโยบายรัฐบาลหลัก/เร่งด่วน ยุทธศาสตร์จัดสรรงบประมาณ เป้าหมายการให้บริการกระทรวง เป้าหมายการให้บริการหน่วยงาน ผลผลิต/โครงการ และกิจกรรมกรมที่ดินประจำปีงบประมาณ พ.ศ. 2565



หมายเหตุ แผนนโยบายกรมที่ดิน Smart Land Change สามารถนำมาปรับเข้ากับภารกิจดำเนินงานของกรมที่ดินได้ทุกข้อมาอย่างน้อย ตามความเหมาะสม แต่ในแผนปฏิบัติการฯ นี้ จะเชื่อมโยงในลักษณะที่เป็นจุดเน้นของแผนนโยบายกับกิจกรรมการดำเนินการหลัก เพื่อให้หน่วยงานเห็นแนวทางในการปรับใช้ และนำแผนนโยบายไปเติมให้การดำเนินการตามกิจกรรมบรรลุผลได้อย่างเกิดประสิทธิภาพมากขึ้นต่อไป

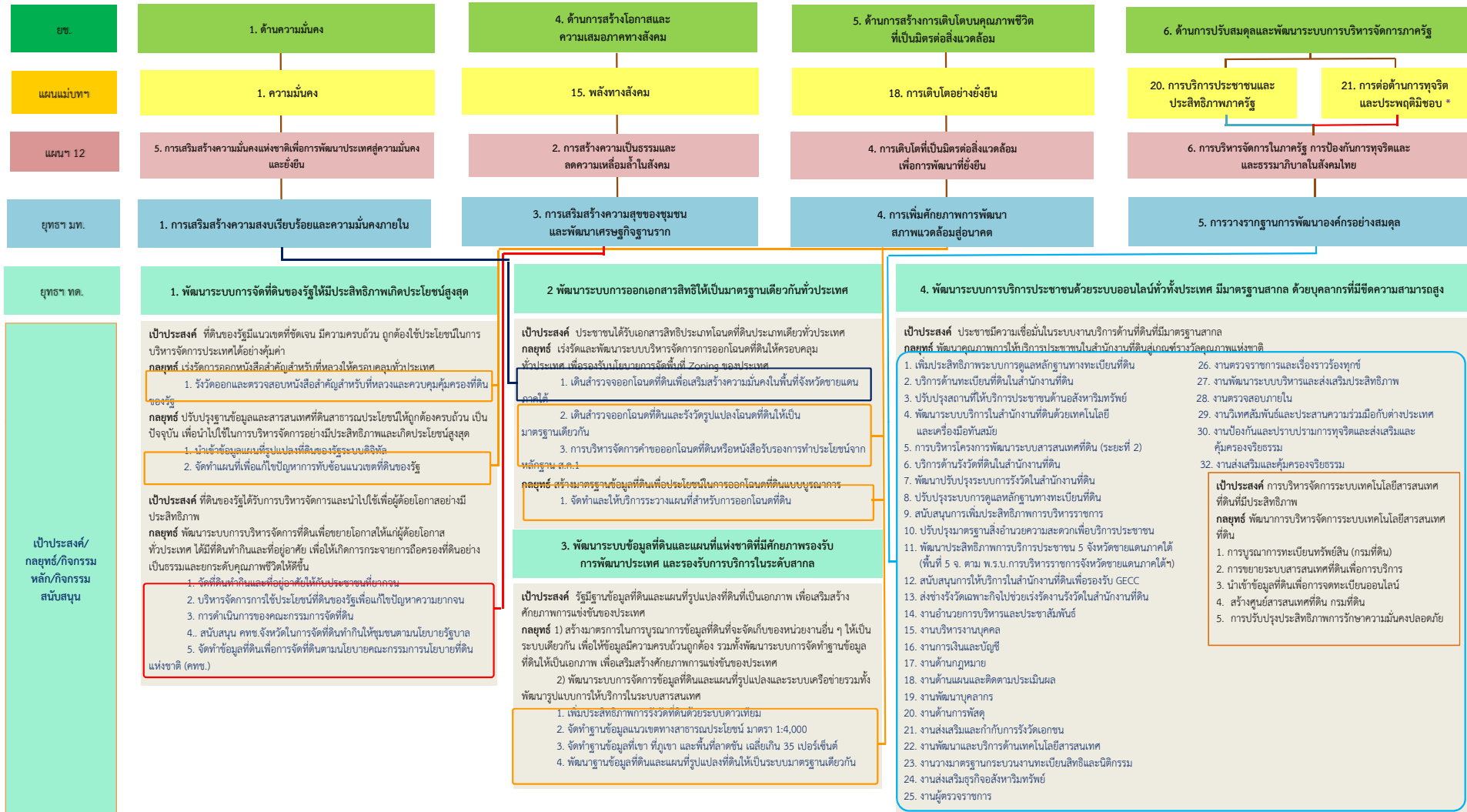


หมายเหตุ แผนนโยบายกรมที่ดิน Smart Land Change สามารถนำมาปรับเข้ากับการดำเนินงานของกรมที่ดินได้ทุกข้อมากน้อย ตามความเหมาะสม แต่ในแผนปฏิบัติการฯ นี้ จะเชื่อมโยงในลักษณะที่เป็นจุดเน้นของแผนนโยบายกับกิจกรรมการดำเนินการหลัก เพื่อให้หน่วยงานเห็นแนวทางในการปรับใช้ และนำแผนนโยบายไปเดินให้การดำเนินการตามกิจกรรมบรรลุผลได้อย่างเกิดประสิทธิภาพมากขึ้นต่อไป



หมายเหตุ: แผนนโยบายกรมที่ดิน Smart Land Change สามารถนำมาปรับเข้ากับกรดำเนินงานของกรมที่ดินได้ทุกข้อมากน้อย ตามความเหมาะสม แต่ในแผนปฏิบัติการฯ นี้ จะเชื่อมโยงในลักษณะที่เป็นจุดเน้นของแผนนโยบายกับกิจกรรมการดำเนินการหลัก เพื่อให้หน่วยงานเห็นแนวทางในการปรับใช้ และนำแผนนโยบายไปเติมให้การดำเนินการตามกิจกรรมบรรลุผลได้อย่างเกิดประสิทธิภาพมากขึ้นต่อไป

1.5 แผนภูมิความเชื่อมโยงยุทธศาสตร์ระดับประเทศ นโยบายรัฐบาล กับแผนงาน/โครงการของกรมที่ดิน ประจำปีงบประมาณ พ.ศ. 2565



1.6 ตารางเปรียบเทียบงบประมาณที่ได้รับ ในระดับผลผลิต/โครงการ (ปีงบประมาณ พ.ศ.2563 - 2565)

ผลผลิต/โครงการ/กิจกรรม	หน่วยนับ	เป้าหมาย / งบประมาณ			
		2563	2564	(%)เพิ่ม/ลด	2565
	ล้านบาท	6,815.6940	6,936.7755	1.78	6,514.5008
โครงการ ตำบลมั่นคง มั่งคั่ง ยั่งยืน ในจังหวัดชายแดนภาคใต้	แปลง	15,000	14,000	-	5,500
	ล้านบาท	51.0343	50.4719	-1.10	21.2312
กิจกรรม เดินสำรวจออกโฉนดที่ดินเพื่อเสริมสร้างความมั่นคงในพื้นที่จังหวัดชายแดนภาคใต้	แปลง	15,000	14,000	-	5,500
	ล้านบาท	51.0343	50.4719	-1.10	21.2312
โครงการ สร้างเครื่องมือและแพลตฟอร์มกลาง	ล้านแปลง/แห่ง				34/7,774
	ล้านบาท				81.6810
กิจกรรม บูรณาการทะเบียนทรัพย์สิน (กรมที่ดิน)	ล้านแปลง/แห่ง				34/7,774
	ล้านบาท				81.6810
โครงการ ส่งเสริมคุณธรรม จริยธรรมและป้องกันปราบปรามการทุจริตที่ดิน	ร้อยละ	10			
	ล้านบาท	2.0116			
กิจกรรม เสริมสร้างสมรรถนะบุคลากรกรมที่ดินในการต่อต้านการทุจริตและปลูกจิตสำนึกสู่การเป็นข้าราชการที่ดี	ร้อยละ	10			
	ล้านบาท	2.0116			
โครงการ ส่งเสริมธรรมาภิบาล และต่อต้านการทุจริตประพฤติมิชอบกรมที่ดิน	ร้อยละ		100	-	
	ล้านบาท		1.4250	-29.16	
กิจกรรม เสริมสร้างความรู้และจิตสำนึกในการป้องกันการทุจริตและประพฤติมิชอบ	ร้อยละ		100	-	
	ล้านบาท		1.4250	-29.16	
โครงการ สนับสนุน คทช. จังหวัดในการจัดที่ดินทำกินให้ชุมชนตามนโยบายรัฐบาล	แปลง/หน่วยงาน	16,000	11,900	-25.63	10,000/15
	ล้านบาท	19.4620	16.8292	-13.53	12.7462
กิจกรรม สนับสนุน คทช. จังหวัดในการจัดที่ดินทำกินให้ชุมชนตามนโยบายรัฐบาล	ราย	16,000	11,900	-25.63	10,000
	ล้านบาท	19.4620	14.8792	-23.55	9.6067
กิจกรรม จัดทำข้อมูลที่ดินเพื่อการจัดที่ดินตามนโยบายคณะกรรมการนโยบายที่ดินแห่งชาติ (คทช.)	ราย	11,000	14,000	27.27	13,000
	ล้านบาท	1.9500	1.9500	-	3.1395
โครงการ ที่ดินของรัฐที่จัดให้แก่ประชาชนที่ยากจน	แปลง/ครัวเรือน	4,000/2,300	3,800/2,050	-5/10.8	3,400/1,850
	ล้านบาท	77.8916	102.6273	31.76	121.3060
กิจกรรม จัดที่ดินทำกินและที่อยู่อาศัยให้กับประชาชนที่ยากจน	แปลง	2,000	2,500	25.00	2,100
	ล้านบาท	32.4026	47.2378	45.78	77.2931
กิจกรรม บริหารจัดการการใช้ประโยชน์ที่ดินของรัฐบาลเพื่อแก้ไขปัญหาความยากจน	แปลง	2,000	1,300	-	1,300
	ล้านบาท	45.4890	55.3895	21.76	43.4324
กิจกรรม การดำเนินการของคณะกรรมการจัดที่ดิน	ครั้ง				20
	ล้านบาท				0.5805
โครงการ เพิ่มประสิทธิภาพการรังวัดที่ดินด้วยระบบดาวเทียม	สำนักงาน/จังหวัด	51/8	59/10	15.69/25	101/10
	ล้านบาท	244.4085	261.2596	6.89	194.5030
กิจกรรม เพิ่มประสิทธิภาพการรังวัดที่ดินด้วยระบบดาวเทียม	สำนักงาน/จังหวัด	51/8	59/10	15.69/25	101/10
	ล้านบาท	244.4085	261.2596	6.89	194.5030
โครงการ พัฒนารูข้อมูลที่ดินและแผนที่รูปแปลงที่ดินให้เป็นระบบมาตรฐานเดียวกัน	แปลง	64,000	72,000	12.50	66,000
	ล้านบาท	1.5300	1.4575	-4.74	1.3098
กิจกรรม พัฒนารูข้อมูลที่ดินและแผนที่รูปแปลงที่ดินให้เป็นระบบมาตรฐานเดียวกัน	แปลง	64,000	72,000	12.50	66,000
	ล้านบาท	1.5300	1.4575	-4.74	1.3098
โครงการ จัดทำฐานข้อมูลแนวเขตทางสาธารณประโยชน์ มาตรฐาน 1:4,000	หน่วยงาน	10	10	-	
	ล้านบาท	1.5000	1.4715	-1.90	
กิจกรรม จัดทำฐานข้อมูลแนวเขตทางสาธารณประโยชน์ มาตรฐาน 1:4,000	กิโลเมตร	100,000	100,000	-	
	ล้านบาท	1.5000	1.4715	-1.90	
โครงการ จัดทำฐานข้อมูลแนวเขตทางสาธารณประโยชน์ ที่เขา ที่ภูเขา และที่ลาดชัน เฉลี่ยเกิน 35 เปอร์เซ็นต์ มาตรฐาน 1:4,000	หน่วยงาน				10
	ล้านบาท				1.7982
กิจกรรม จัดทำฐานข้อมูลแนวเขตทางสาธารณประโยชน์ มาตรฐาน 1:4,000	กิโลเมตร				100,000
	ล้านบาท				1.6332
กิจกรรม จัดทำฐานข้อมูลที่เขา ที่ภูเขา และพื้นที่ลาดชัน เฉลี่ยเกิน 35 เปอร์เซ็นต์	จังหวัด				5
	ล้านบาท				0.1650
โครงการ พัฒนาระบบสารสนเทศที่ดิน ระยะที่ 2	ล้านราย	6	8	33.33	10
	ล้านบาท	673.0721	553.8680	-17.71	378.4507
กิจกรรม การขยายระบบสารสนเทศที่ดินเพื่อกรบริการ	แห่ง	230	138	-40.00	73
	ล้านบาท	673.0721	553.8680	-17.71	378.4507

โครงการ	เพิ่มประสิทธิภาพระบบให้บริการค้นหาตำแหน่งรูปแปลงที่ดินด้วยระบบภูมิสารสนเทศทางอินเทอร์เน็ต (LandsMaps)	ล้านแปลง/หน่วยงาน/ช่องทาง	33/5/4	-	100		
		ล้านบาท	50.0000	-	100		
กิจกรรม	เพิ่มประสิทธิภาพระบบให้บริการค้นหาตำแหน่งรูปแปลงที่ดินด้วยระบบภูมิสารสนเทศทางอินเทอร์เน็ต (LandsMaps)	ล้านแปลง/หน่วยงาน/ช่องทาง	33/5/4	-	100		
		ล้านบาท	50.0000	-	100		
โครงการ	นำเข้าข้อมูลที่ดินเพื่อการจดทะเบียนออนไลน์ทั่วประเทศ	ล้านแปลง		3.10	100	2.14	-30.97
		ล้านบาท		138.1869	100	69.7467	-49.53
กิจกรรม	นำเข้าข้อมูลที่ดินเพื่อการจดทะเบียนออนไลน์	ล้านแปลง		3.10	100	2.14	-30.97
		ล้านบาท		138.1869	100	69.7467	-49.53
โครงการ	ก่อสร้างอาคารศูนย์สารสนเทศที่ดิน กรมที่ดิน	ร้อยละ		20	-	25	25
		ล้านบาท		80.6815	-	50.1235	-37.87
กิจกรรม	สร้างศูนย์สารสนเทศที่ดิน กรมที่ดิน	ร้อยละ		20	-	25	25
		ล้านบาท		80.6815	-	50.1235	-37.87
โครงการ	ปรับปรุงประสิทธิภาพการรักษาความมั่นคงปลอดภัยด้านสารสนเทศ กรมที่ดิน	ระบบ				1	100
		ล้านบาท				55.0000	100
กิจกรรม	ปรับปรุงประสิทธิภาพการรักษาความมั่นคงปลอดภัยด้านสารสนเทศ กรมที่ดิน	ระบบ				1	100
		ล้านบาท				55.0000	100
โครงการ	สนับสนุนการพัฒนาประสิทธิภาพการบริหารราชการแผ่นดิน	ร้อยละ	80	80	-	80	-
		ล้านบาท	412.9063	431.1200	4.41	457.5244	6.12
กิจกรรม	ปรับปรุงระบบการดูแลหลักฐานทางทะเบียนที่ดิน	ร้อยละ	100	100	-	100	-
		ล้านบาท	10.1705	5.4000	-46.91	4.0180	-25.59
กิจกรรม	ปรับปรุงมาตรฐานสิ่งอำนวยความสะดวกเพื่อให้บริการประชาชน	ร้อยละ	100	100	-	100	-
		ล้านบาท	38.9587	48.3980	24.23	24.2654	-49.86
กิจกรรม	สนับสนุนการให้บริการในสำนักงานที่ดินเพื่อรองรับ GECC	ร้อยละ				100	100
		ล้านบาท				1.4667	100
กิจกรรม	พัฒนาประสิทธิภาพการบริการประชาชนใน 5 จังหวัดชายแดนภาคใต้ (พื้นที่ 5 จังหวัด ตามพระราชบัญญัติการบริหารราชการจังหวัดชายแดนภาคใต้ พ.ศ. 2553 ได้แก่ จังหวัดปัตตานี ยะลา นราธิวาส สตูล และสงขลา)	ร้อยละ	100	100	-	100	-
		ล้านบาท	3.2145	6.8883	114.29	6.4170	-6.84
กิจกรรม	สนับสนุนการเพิ่มประสิทธิภาพการบริหารราชการ	แห่ง	93	106	13.98	113	6.60
		ล้านบาท	360.5626	366.4711	1.64	421.3573	14.98
กิจกรรม	ระบบรับเรื่องร้องเรียนร้องทุกข์และให้คำปรึกษาผ่าน Mobile	ระบบ		1	-		
		ล้านบาท		3.9626	-		
ผลผลิต	ที่ดินของรัฐที่ได้รับการบริหารจัดการ	แปลง	25,000				
		ล้านบาท	27.1234				
กิจกรรม	รังวัดออกและตรวจสอบหนังสือสำคัญสำหรับที่หลวงและควบคุมคุ้มครองที่ดินของรัฐ	แปลง	800				
		ล้านบาท	19.0516				
กิจกรรม	นำเข้าข้อมูลแผนที่รูปแปลงที่ดินของรัฐระบบดิจิทัล	แปลง	25,000				
		ล้านบาท	4.6520				
กิจกรรมย่อย	จัดทำแผนที่เพื่อแก้ไขปัญหาการทับซ้อนแนวเขตที่ดินของรัฐ	ระวาง	3,000				
		ล้านบาท	3.4198				
โครงการ	จัดทำฐานข้อมูลภูมิสารสนเทศในที่ดินของรัฐ	แปลง		24,000			
		ล้านบาท		25.0304			
กิจกรรม	นำเข้าข้อมูลแผนที่รูปแปลงที่ดินของรัฐระบบดิจิทัล	แปลง		24,000			
		ล้านบาท		4.4573			
กิจกรรมย่อย	จัดทำแผนที่เพื่อแก้ไขปัญหาการทับซ้อนแนวเขตที่ดินของรัฐ	ระวาง		2,900			
		ล้านบาท		3.2818			
กิจกรรม	รังวัดออกและตรวจสอบหนังสือสำคัญสำหรับที่หลวงและควบคุมคุ้มครองที่ดินของรัฐ	แปลง		700			
		ล้านบาท		17.2913			
โครงการ	จัดทำฐานข้อมูลภูมิสารสนเทศในที่ดินของรัฐ	แปลง				21,000	100
		ล้านบาท				7.5472	100
กิจกรรม	นำเข้าข้อมูลแผนที่รูปแปลงที่ดินของรัฐระบบดิจิทัล	แปลง				21,000	100
		ล้านบาท				5.0857	100
กิจกรรมย่อย	จัดทำแผนที่เพื่อแก้ไขปัญหาการทับซ้อนแนวเขตที่ดินของรัฐ	ระวาง				2,200	100
		ล้านบาท				2.4615	100
โครงการ	รังวัดออกและตรวจสอบหนังสือสำคัญสำหรับที่หลวงและควบคุมคุ้มครองที่ดินของรัฐ	แปลง/ไร่				300/20,000	100
		ล้านบาท				12.6008	100
กิจกรรม	รังวัดออกและตรวจสอบหนังสือสำคัญสำหรับที่หลวงและควบคุมคุ้มครองที่ดินของรัฐ	แปลง/ไร่				300/20,000	100
		ล้านบาท				12.6008	100

โครงการ	เดินสำรวจออกโฉนดและรังวัดรูปแปลงที่ดินให้เป็นมาตรฐานเดียวกัน	ร้อยละ	80	80	-	80
		ล้านบาท	201.3079	172.8938	-14.11	132.4351
กิจกรรม	เดินสำรวจออกโฉนดและรังวัดรูปแปลงที่ดินให้เป็นมาตรฐานเดียวกัน	แปลง	70,000	62,000	-11.43	38,000
		ล้านบาท	161.5821	135.6025	-16.08	96.8567
กิจกรรม	จัดทำและให้บริการระวางแผนที่สำหรับการออกโฉนดที่ดิน	ระวาง	25,000	11,000	-56.00	10,000
		ล้านบาท	39.7258	37.2913	-6.13	35.5784
ผลผลิต	งานด้านทะเบียนและรังวัดที่ดินที่บริการให้แก่ประชาชน	ล้านราย	7.69	10.00	30.04	12.00
		ล้านบาท	798.2777	777.2016	-2.64	589.1195
กิจกรรม	เพิ่มประสิทธิภาพระบบการดูแลหลักฐานทางทะเบียนที่ดิน	ล้านแปลง	37	37	-	37
		ล้านบาท	69.2106	52.6356	-23.95	38.9238
กิจกรรม	บริการด้านทะเบียนที่ดินในสำนักงานที่ดิน	ล้านราย	7.2300	9.58	32.50	11.58
		ล้านบาท	562.9938	558.6513	-0.77	422.6329
กิจกรรมย่อย	ปรับปรุงสถานที่ให้บริการประชาชนด้านอสังหาริมทรัพย์	แห่ง	16	16	-	5
		ล้านบาท	6.6284	6.6284	-	1.3257
กิจกรรมย่อย	พัฒนาระบบบริการในสำนักงานที่ดินด้วยเทคโนโลยีและเครื่องมือทันสมัย	แห่ง	391	381	-2.56	275
		ล้านบาท	38.7961	38.7961	-	33.2587
กิจกรรมย่อย	การบริหารโครงการพัฒนาระบบสารสนเทศที่ดิน (ระยะที่ 2)	ครั้ง	20	20	-	5
		ล้านบาท	0.9944	0.7458	-25.00	0.4486
กิจกรรม	บริการด้านรังวัดที่ดินในสำนักงานที่ดิน	ราย	455,000	420,000	-7.69	420,000
		ล้านบาท	101.1020	101.1920	0.09	75.5982
กิจกรรมย่อย	พัฒนาปรับปรุงระบบการรังวัดในสำนักงานที่ดิน	คน	202	202	-	185
		ล้านบาท	18.5524	18.5524	-	16.9316
โครงการ	ส่งช่างรังวัดเฉพาะกิจไปช่วยเร่งรัดงานรังวัดของสำนักงานที่ดิน	ราย	5,200	3,750	-27.88	2,250
		ล้านบาท	2.5184	1.8280	-27.41	1.0995
กิจกรรม	เร่งรัดงานรังวัดของสำนักงานที่ดิน	ราย	5,200	3,750	-27.88	2,250
		ล้านบาท	2.5184	1.8280	-27.41	1.0995
โครงการ	ส่งเสริมและเพิ่มประสิทธิภาพข้าราชการกรมที่ดิน	ร้อยละ		80	-	
		ล้านบาท		3.7200	-	
กิจกรรม	การพัฒนาบุคลากร	ร้อยละ		80	-	
		ล้านบาท		3.7200	-	
ผลผลิต	ค่าใช้จ่ายเพื่อการบริหารทรัพยากรบุคคลขององค์กร	ล้านบาท	4,250.7002	4,316.7033	1.55	4,326.2780
		ร้อยละ	100	100	-	100
กิจกรรม	ค่าใช้จ่ายเพื่อการบริหารทรัพยากรบุคคลขององค์กร			4,316.7033	100	4,326.2780
กิจกรรม	รายจ่ายเพื่อการเดินสำรวจออกโฉนดที่ดินเพื่อเสริมสร้างความมั่นคงในพื้นที่ 3 จังหวัดชายแดนภาคใต้		6.5318			
กิจกรรม	รายจ่ายเพื่อการจัดที่ดินทำกินและที่อยู่อาศัยให้กับประชาชนที่ยากจน		60.3851			
กิจกรรม	รายจ่ายเพื่อการเดินสำรวจออกโฉนดที่ดินและจัดทำแผนที่รูปแปลงโฉนดที่ดินให้เป็นมาตรฐานเดียวกัน		231.8318			
กิจกรรม	รายจ่ายเพื่อการจัดทำและให้บริการระวางแผนที่สำหรับการออกโฉนดที่ดิน		83.4199			
กิจกรรม	รายจ่ายเพื่อการรังวัดออกและตรวจสอบหนังสือสำคัญสำหรับที่หลวงและควบคุมคุ้มครองที่ดินของรัฐ		67.6192			
กิจกรรม	รายจ่ายเพื่อการนำเข้าข้อมูลแผนที่รูปแปลงที่ดินของระบบดิจิทัล		15.2757			
กิจกรรม	รายจ่ายเพื่อการบริการด้านทะเบียนที่ดินในสำนักงานที่ดิน		2,374.2467			
กิจกรรม	รายจ่ายเพื่อการบริการด้านรังวัดในสำนักงานที่ดิน		1,411.3900			

1.7 ตารางสรุปงบประมาณจำแนกตามหมวดรายจ่ายประจำปีงบประมาณ พ.ศ.2565

หน่วย : ล้านบาท (ทศนิยม 4 ตำแหน่ง)

แผนงาน ผลผลิต / โครงการ	เป้าหมาย	งบรายจ่าย			
		งบบุคลากร	งบดำเนินงาน	งบลงทุน	รวม
รวมทั้งสิ้น		4,206.4183	963.9507	1,344.1318	6,514.5008
แผนงานบูรณาการ		-	18.7312	84.1810	102.9122
แผนงานบูรณาการ : ขับเคลื่อนการแก้ไขปัญหาจังหวัดชายแดนภาคใต้		-	18.7312	2.5000	21.2312
โครงการ ตำบลมั่นคง มั่งคั่ง ยั่งยืน ในจังหวัดชายแดนภาคใต้	ร้อยละ 80	-	18.7312	2.5000	21.2312
กิจกรรม เดินสำรวจออกโฉนดที่ดินเพื่อเสริมสร้างความมั่นคงในพื้นที่จังหวัดชายแดนภาคใต้	5,500 แปลง	-	18.7312	2.5000	21.2312
แผนงานบูรณาการ : รัฐบาลดิจิทัล		-	-	81.6810	81.6810
โครงการ สร้างเครื่องมือและแพลตฟอร์มกลาง	34 ล้านแปลง/ 7,774แห่ง	-	-	81.6810	81.6810
กิจกรรม บูรณาการทะเบียนทรัพย์สิน (กรมที่ดิน)	34 ล้านแปลง/ 7,774แห่ง	-	-	81.6810	81.6810
แผนงานยุทธศาสตร์		-	118.4855	1,236.6238	1,355.1093
แผนงานยุทธศาสตร์ : เสริมสร้างพลังทางสังคม		-	28.9157	105.1365	134.0522
โครงการ สนับสนุน คทช. จังหวัดในการจัดที่ดินทำกินให้ชุมชนตามนโยบายรัฐบาล	10,000 แปลง 15หน่วยงาน	-	11.3942	1.3520	12.7462
กิจกรรม สนับสนุน คทช. จังหวัดในการจัดที่ดินทำกินให้ชุมชนตามนโยบายรัฐบาล	10,000 ราย	-	9.6067	-	9.6067
กิจกรรม จัดทำข้อมูลที่ดินเพื่อการจัดที่ดินตามนโยบายคณะกรรมการนโยบายที่ดินแห่งชาติ (คทช.)	13,000 ราย	-	1.7875	1.3520	3.1395
โครงการ ที่ดินของรัฐจัดให้แก่ประชาชนที่ยากจน	1,850 ครัวเรือน	-	17.5215	103.7845	121.3060
กิจกรรม จัดที่ดินทำกินและที่อยู่อาศัยให้กับประชาชนที่ยากจน	2,100 แปลง	-	8.5128	68.7803	77.2931
กิจกรรม บริหารจัดการการใช้ประโยชน์ที่ดินของรัฐเพื่อแก้ไขปัญหาความยากจน	1,300 แปลง	-	8.4282	35.0042	43.4324
กิจกรรม การดำเนินการของคณะกรรมการจัดที่ดิน	20 ครั้ง	-	0.5805	-	0.5805
แผนงานยุทธศาสตร์ : สร้างการเติบโตอย่างยั่งยืน อนุรักษ์ ปันฟู และป้องกัน		-	19.8231	190.3887	210.2118
การทำลายทรัพยากรธรรมชาติ					
โครงการ เพิ่มประสิทธิภาพการรังวัดที่ดินด้วยระบบดาวเทียม	101 สำนักงาน/ 10 จังหวัด	-	4.1143	190.3887	194.5030
กิจกรรม เพิ่มประสิทธิภาพการรังวัดที่ดินด้วยระบบดาวเทียม	101 สำนักงาน/ 10 จังหวัด	-	4.1143	190.3887	194.5030
โครงการ พัฒนาระบบข้อมูลที่ดินและแผนที่รูปแปลงที่ดินให้เป็นระบบมาตรฐานเดียวกัน	66,000 แปลง	-	1.3098	-	1.3098
กิจกรรม พัฒนาระบบข้อมูลที่ดินและแผนที่รูปแปลงที่ดินให้เป็นระบบมาตรฐานเดียวกัน	66,000 แปลง	-	1.3098	-	1.3098
โครงการ จัดทำฐานข้อมูลแนวเขตทางสาธารณประโยชน์ ที่เขา ที่ภูเขา และที่ลาดชัน	10	-	1.7982	-	1.7982
กิจกรรม จัดทำฐานข้อมูลแนวเขตทางสาธารณประโยชน์ มาตรฐาน 1:4,000	100,000 กิโลเมตร	-	1.6332	-	1.6332
กิจกรรม จัดทำฐานข้อมูลที่เขา ที่ภูเขา และพื้นที่ลาดชัน เฉลี่ยเกิน 35 เปอร์เซ็นต์	5 จังหวัด	-	0.1650	-	0.1650
โครงการ รังวัดออกและตรวจสอบหนังสือสำคัญสำหรับที่หลวงและควบคุมคุ้มครองที่ดินของรัฐ	300 แปลง/ 20,000 ไร่	-	12.6008	-	12.6008
กิจกรรม รังวัดออกและตรวจสอบหนังสือสำคัญสำหรับที่หลวงและควบคุมคุ้มครองที่ดินของรัฐ	300 แปลง/ 20,000 ไร่	-	12.6008	-	12.6008
แผนงานยุทธศาสตร์ : พัฒนาระบบบริการประชาชนและพัฒนาประสิทธิภาพภาครัฐ		-	69.7467	483.5742	553.3209
โครงการ พัฒนาระบบสารสนเทศที่ดิน ระยะที่ 2	10 ล้านราย	-	-	378.4507	378.4507
กิจกรรม การขยายระบบสารสนเทศที่ดินเพื่อการบริหาร	73 แห่ง	-	-	378.4507	378.4507
โครงการ นำเข้าข้อมูลที่ดินเพื่อการจดทะเบียนออนไลน์ทั่วประเทศ	2.14 ล้านแปลง	-	69.7467	-	69.7467
กิจกรรม นำเข้าข้อมูลที่ดินเพื่อการจดทะเบียนออนไลน์	2.14 ล้านแปลง	-	69.7467	-	69.7467

แผนงาน ผลผลิต / โครงการ	เป้าหมาย	งบรายจ่าย			
		งบบุคลากร	งบดำเนินงาน	งบลงทุน	รวม
โครงการ ก่อสร้างอาคารศูนย์สารสนเทศที่ดิน กรมที่ดิน	ร้อยละ 25	-	-	50.1235	50.1235
กิจกรรม สร้างอาคารสารสนเทศที่ดิน กรมที่ดิน	ร้อยละ 25	-	-	50.1235	50.1235
โครงการ ปรับปรุงประสิทธิภาพการรักษาความมั่นคงปลอดภัยด้านสารสนเทศกรมที่ดิน	1 ระบบ	-	-	55.0000	55.0000
กิจกรรม ปรับปรุงประสิทธิภาพการรักษาความมั่นคงปลอดภัยด้านสารสนเทศกรมที่ดิน	1 ระบบ	-	-	55.0000	55.0000
แผนงานยุทธศาสตร์ : เพื่อสนับสนุนด้านการปรับสมดุลและพัฒนากระบวนการ จัดการภาครัฐ		-	-	457.5244	457.5244
โครงการ สนับสนุนการพัฒนาประสิทธิภาพการบริหารราชการ	ร้อยละ 80	-	-	457.5244	457.5244
กิจกรรม ปรับปรุงระบบการดูแลหลักฐานทางทะเบียนที่ดิน	ร้อยละ 100	-	-	4.0180	4.0180
กิจกรรม ปรับปรุงมาตรฐานสิ่งอำนวยความสะดวกเพื่อบริการประชาชน	ร้อยละ 100	-	-	24.2654	24.2654
กิจกรรม สนับสนุนการให้บริการในสำนักงานที่ดินเพื่อรองรับ GECC	ร้อยละ 100	-	-	1.4667	1.4667
กิจกรรม พัฒนาประสิทธิภาพการบริการประชาชนใน 5 จังหวัดชายแดนภาคใต้ (พื้นที่ 5 จังหวัด ตามพระราชบัญญัติการบริหารราชการจังหวัดชายแดนภาคใต้ พ.ศ.2553 ได้แก่ จังหวัดปัตตานี ยะลา นราธิวาส สตูล และสงขลา)	ร้อยละ 100	-	-	6.4170	6.4170
กิจกรรม สนับสนุนการเพิ่มประสิทธิภาพการบริหารราชการ	113 แห่ง	-	-	421.3573	421.3573
แผนงานพื้นฐาน		-	706.8743	23.3270	730.2013
แผนงานพื้นฐานด้าน : ด้านการสร้างการเติบโตบนคุณภาพชีวิตที่เป็นมิตร ต่อสิ่งแวดล้อมอย่างยั่งยืน		-	128.8271	11.1552	139.9823
โครงการ จัดทำฐานข้อมูลภูมิสารสนเทศในที่ดินของรัฐ	21,000 แปลง	-	6.1892	1.3580	7.5472
กิจกรรม นำเข้าข้อมูลแผนที่รูปแปลงที่ดินของรัฐระบบดิจิทัล	21,000 แปลง	-	3.7277	1.3580	5.0857
กิจกรรมย่อย จัดทำแผนที่เพื่อแก้ไขปัญหาการทับซ้อนแนวเขตที่ดินของรัฐ	2,200 ไร่	-	2.4615	-	2.4615
โครงการ เดินสำรวจออกโฉนดที่ดินและรังวัดรูปแปลงโฉนดที่ดินให้เป็นมาตรฐานเดียวกัน	ร้อยละ 80	-	122.6379	9.7972	132.4351
กิจกรรม เดินสำรวจออกโฉนดที่ดินและรังวัดรูปแปลงโฉนดที่ดินให้เป็นมาตรฐานเดียวกัน	38,000 แปลง	-	95.7323	1.1244	96.8567
กิจกรรม จัดทำและให้บริการระวางแผนที่สำหรับการออกโฉนดที่ดิน	10,000 ไร่	-	26.9056	8.6728	35.5784
แผนงานพื้นฐานด้าน : การปรับสมดุลและพัฒนากระบวนการจัดการภาครัฐ		-	578.0472	12.1718	590.2190
ผลผลิต งานด้านทะเบียนและรังวัดที่ดินที่บริการให้แก่ประชาชน	12 ล้านราย	-	576.9477	12.1718	589.1195
กิจกรรม เพิ่มประสิทธิภาพระบบการดูแลหลักฐานทางทะเบียนที่ดิน	37 ล้านแปลง	-	36.7100	2.2138	38.9238
กิจกรรม บริการด้านทะเบียนที่ดินในสำนักงานที่ดิน	11.58 ล้านราย	-	412.6749	9.9580	422.6329
กิจกรรมย่อย ปรับปรุงสถานที่ให้บริการประชาชนด้านอสังหาริมทรัพย์	5 แห่ง	-	1.3257	-	1.3257
กิจกรรมย่อย พัฒนาระบบบริการในสำนักงานที่ดินด้วยเทคโนโลยีและเครื่องมือทันสมัย	275 แห่ง	-	33.2587	-	33.2587
กิจกรรมย่อย การบริหารโครงการพัฒนาระบบสารสนเทศที่ดิน (ระยะที่ 2)	5 ครั้ง	-	0.4486	-	0.4486
กิจกรรม บริการด้านรังวัดที่ดินในสำนักงานที่ดิน	0.42 ล้านราย	-	75.5982	-	75.5982
กิจกรรมย่อย พัฒนาปรับปรุงระบบการรังวัดในสำนักงานที่ดิน	185 คน	-	16.9316	-	16.9316
โครงการ ส่งช่างรังวัดเฉพาะกิจไปช่วยรังวัดงานรังวัดของสำนักงานที่ดิน	2,250 ราย	-	1.0995	-	1.0995
กิจกรรม เร่งรัดงานรังวัดของสำนักงานที่ดิน	2,250 ราย	-	1.0995	-	1.0995
แผนงานบุคลากรภาครัฐ		4,206.4183	119.8597	-	4,326.2780
แผนงานบุคลากรภาครัฐ : ด้านการปรับสมดุลและพัฒนากระบวนการจัดการภาครัฐ		4,206.4183	119.8597	-	4,326.2780
ผลผลิต ค่าใช้จ่ายเพื่อการบริหารทรัพยากรบุคคลขององค์กร	ร้อยละ 100	4,206.4183	119.8597	-	4,326.2780
กิจกรรม ค่าใช้จ่ายเพื่อการบริหารทรัพยากรบุคคลขององค์กร	ร้อยละ 100	4,206.4183	119.8597	-	4,326.2780



1.8 ข้อมูลภาพรวมของสำนักงานที่ดิน

⊕ ขอบเขต อำนาจหน้าที่ โครงสร้างและอัตรากำลังของสำนักงานที่ดิน

- ขอบเขตและอำนาจหน้าที่ของสำนักงานที่ดิน

(1) ดำเนินการตามประมวลกฎหมายที่ดิน กฎหมายว่าด้วยการจัดสรรที่ดิน กฎหมายว่าด้วยอาคารชุด กฎหมายว่าด้วยช่างรังวัดเอกชน และกฎหมายว่าด้วยการเช่าอสังหาริมทรัพย์เพื่อพาณิชยกรรมและอุตสาหกรรม

(2) ปฏิบัติงานเกี่ยวกับการออกหนังสือแสดงสิทธิในที่ดิน หนังสือกรรมสิทธิ์ห้องชุดการจดทะเบียนสิทธิและนิติกรรมเกี่ยวกับอสังหาริมทรัพย์ตามประมวลกฎหมายแพ่งและพาณิชย์ การรังวัดพิสูจน์สอบสวนการทำประโยชน์ สอบเขตหรือตรวจสอบเนื้อที่ การแบ่งแยกที่ดินออกเป็นหลายแปลง การรวมที่ดินหลายแปลงเข้าเป็นแปลงเดียวกัน การทำแผนที่สำหรับที่ดิน รวมทั้งการจัดเก็บเงินค่าธรรมเนียมค่าใช้จ่ายและภาษีอากรเกี่ยวกับการจดทะเบียนสิทธิและนิติกรรม หรือการดำเนินการเกี่ยวกับอสังหาริมทรัพย์

(3) กำกับดูแล ให้คำปรึกษา และสนับสนุนการปฏิบัติงานของสำนักงานที่ดินจังหวัดสาขา และสำนักงานที่ดินอำเภอ

(4) ปฏิบัติงานร่วมกับหรือสนับสนุนการปฏิบัติงานของหน่วยงานอื่นที่เกี่ยวข้อง หรือที่ได้รับมอบหมาย

- การแบ่งองค์กรของสำนักงานที่ดิน

สำนักงานที่ดินทั่วประเทศ

สำนักงานที่ดินกรุงเทพมหานคร	จำนวน	1	แห่ง
สำนักงานที่ดินจังหวัด	จำนวน	76	แห่ง
สำนักงานที่ดินสาขา	จำนวน	351	แห่ง
สำนักงานที่ดินส่วนแยก	จำนวน	33	แห่ง
สำนักงานที่ดินอำเภอ	จำนวน	369	แห่ง
	รวม	830	แห่ง

(รวมสำนักงานที่ดินจังหวัด สาขา ส่วนแยก จำนวน 461 แห่ง)

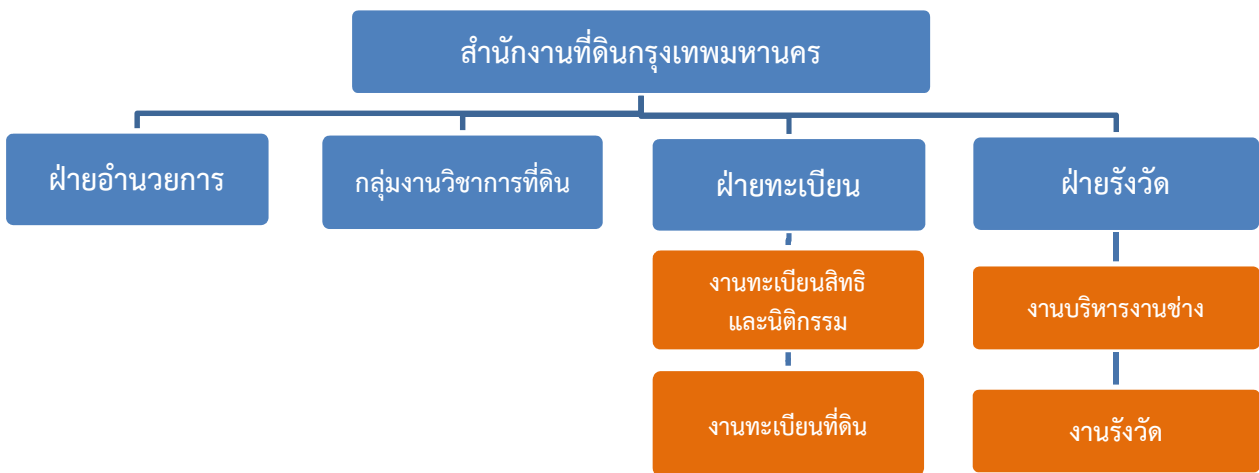
- อัตรากำลังเจ้าหน้าที่

	ข้าราชการ		ลูกจ้างประจำ		พนักงานราชการ	
	กรอบ	ปฏิบัติงาน	กรอบ	ปฏิบัติงาน	กรอบ	ปฏิบัติงาน
ส่วนกลาง	2,338	2,158	140	117	351	309
ส่วนภูมิภาค	9,167	8,568	433	456	317	265
รวม	11,505	10,726	573	573	668	574

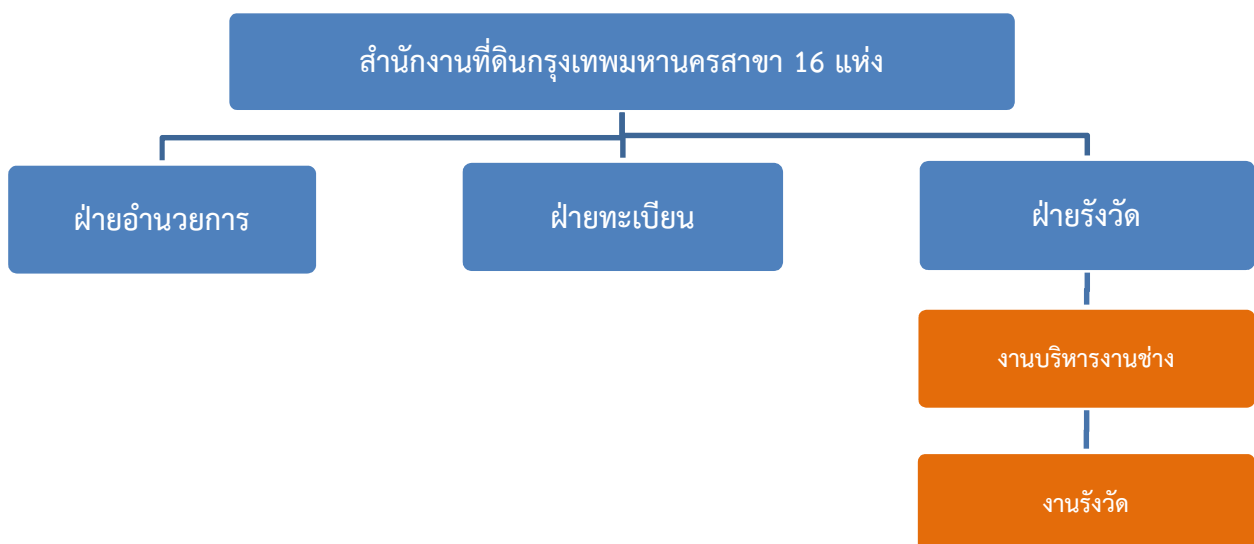
* ข้อมูลกรอบอัตรากำลังกรมที่ดิน ณ วันที่ 1 กันยายน 2564 (กองการเจ้าหน้าที่)

- แผนภูมิแบ่งงานภายในของสำนักงานที่ดิน

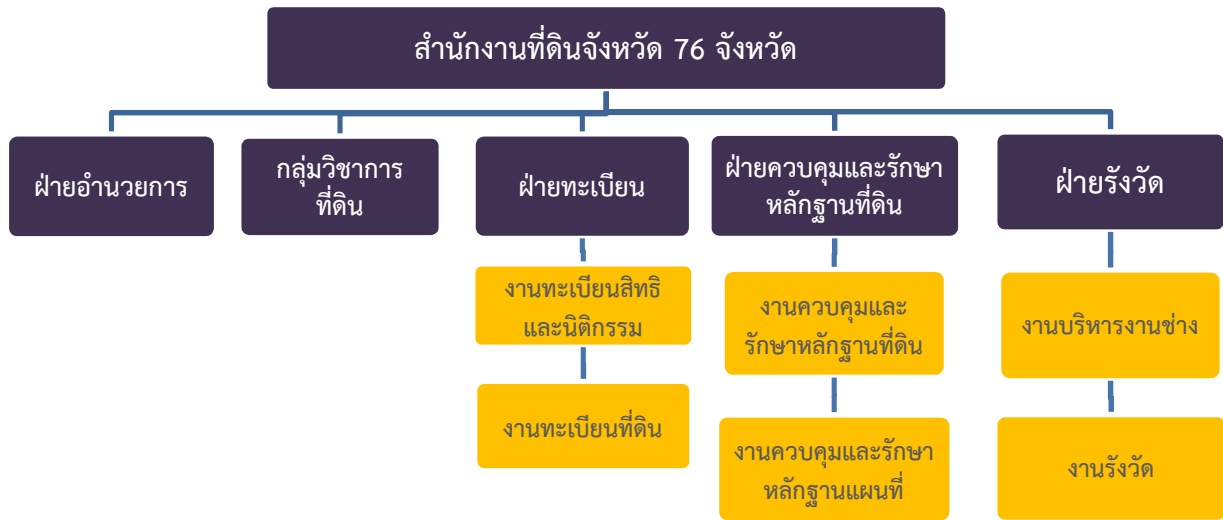
๙๖ แผนภูมิแบ่งงานภายในของสำนักงานที่ดินกรุงเทพมหานคร ๙๖



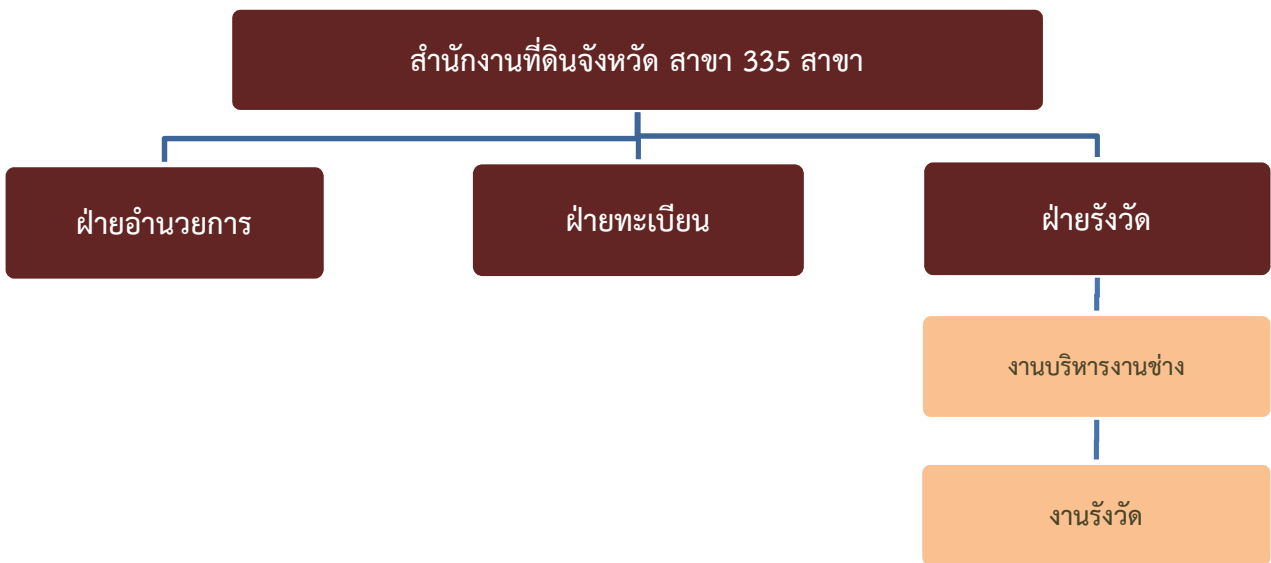
๙๖ แผนภูมิแบ่งงานภายในของสำนักงานที่ดินกรุงเทพมหานครสาขา 16 สาขา ๙๖



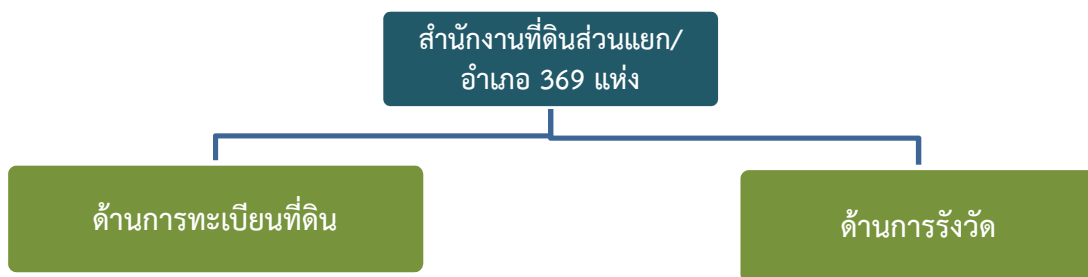
๙๖ แผนภูมิแบ่งงานภายในของสำนักงานที่ดินจังหวัด 76 จังหวัด ๙๗



๙๘ แผนภูมิแบ่งงานภายในของสำนักงานที่ดินจังหวัดสาขา 335 สาขา (ส่วนภูมิภาค) ๙๙



๙๙ แผนภูมิแบ่งงานภายในของสำนักงานที่ดินส่วนแยก /อำเภอ 369 แห่ง ๑๐๐



⊕ กิจกรรมหลักของสำนักงานที่ดิน

กิจกรรมหลักของสำนักงานที่ดิน ประกอบด้วย 2 กิจกรรมหลัก คือ กิจกรรมให้บริการด้านทะเบียนที่ดิน ในสำนักงานที่ดิน และกิจกรรมการให้บริการด้านรังวัดที่ดินในสำนักงานที่ดิน

• กิจกรรมให้บริการด้านทะเบียนที่ดินในสำนักงานที่ดิน

องค์ประกอบ

- (1) กิจกรรมให้บริการด้านการจดทะเบียนสิทธิและนิติกรรม ได้แก่ ขาย ขายฝาก แลกเปลี่ยน ให้ มรดก จำนอง เช่า ประเภทไม่มีทุนทรัพย์อื่นๆ
- (2) กิจกรรมให้บริการด้านข้อมูลที่ดิน
- (3) กิจกรรมให้บริการด้านอื่นๆ (เบ็ดเตล็ด) ได้แก่ คำขอคัดรับรองเอกสาร รับรองราคาการประเมิน ขอแก้ไข ขออายัด ขอคัดค้านในเรื่องต่างๆ
- (4) กิจกรรมให้บริการด้านการออกเอกสารสิทธิ ได้แก่ ออกหนังสือแสดงสิทธิในที่ดิน(ออกโฉนดที่ดิน เฉพาะราย และแบบห้องถื่น) โฉนดที่ดิน น.ส. 3ก หนังสือกรรมสิทธิ์ห้องชุดออกใบแทน
- (5) กิจกรรมพิจารณาตอบข้อหารือ อนุมัติ อนุญาตเกี่ยวกับที่ดิน ได้แก่ การได้มาซึ่งที่ดินของ คนต่างด้าวจดทะเบียนอาคารชุด จดทะเบียนนิติบุคคลอาคารชุด จัดสรรที่ดิน จดทะเบียน เปลี่ยนแปลงข้อบังคับ การขออนุญาตตามมาตรา 9
- (6) กิจกรรมจัดเก็บหลักฐานทางทะเบียนที่ดิน ได้แก่ ควบคุมและจัดเก็บหนังสือแสดงสิทธิในที่ดิน จัดทำสารบรรณควบคุมสารบบและหลักฐานที่ดิน จัดเก็บและรักษาเอกสารหลักฐานที่ดิน
- (7) กิจกรรมจัดเก็บเงินรายได้ประเภทต่างๆ เช่น ค่าธรรมเนียมจดทะเบียนสิทธิและนิติกรรม ค่าธรรมเนียมการออกโฉนดที่ดิน ค่าธรรมเนียมการออกหนังสือรับรองการทำประโยชน์ ค่าธรรมเนียมรังวัดที่ดิน ฯลฯ ทั้งนี้ กรมที่ดินได้รับมอบหมายให้จัดเก็บภาษีรายได้ และ ภาษีธุรกิจเฉพาะจากการจดทะเบียนสิทธิและนิติกรรมส่งให้กรมสรรพากร และองค์กร ปกครองส่วนท้องถิ่น ซึ่งนับได้ว่ามีมูลค่าถึง 100% การจัดเก็บรายได้ทั้งหมด

• กิจกรรมการให้บริการด้านรังวัดที่ดินในสำนักงานที่ดิน

องค์ประกอบ

- (1) กิจกรรมให้บริการด้านการรังวัดแบ่งแยก
- (2) กิจกรรมให้บริการด้านการรังวัดรวมแปลง
- (3) กิจกรรมให้บริการด้านการรังวัดสอบเขต ตรวจสอบเนื้อที่
- (4) กิจกรรมให้บริการด้านการรังวัดออกเอกสารสิทธิ
- (5) กิจกรรมจัดเก็บหลักฐานด้านการรังวัดและทำแผนที่

⊕ **วัตถุประสงค์โดยรวมในการให้บริการของสำนักงานที่ดิน**

1. เพื่อให้ประชาชนมีความมั่นคงในด้านทรัพย์สินและได้รับความคุ้มครองสิทธิในที่ดิน
อย่างเป็นธรรม และเกิดความสงบสุขในพื้นที่
2. เพื่อเพิ่มประสิทธิภาพในการให้บริการตามหลักการบริหารกิจการบ้านเมืองที่ดีและแก้ไข
ปัญหาความเดือดร้อนในที่ดินของประชาชนด้านเอกสารสิทธิและการดำเนินการตามกฎหมาย

⊕ **เป้าหมายการดำเนินงาน 12,000,000 ราย (ตามเอกสารงบประมาณ)**

- | | | |
|--------------------------------|------------|------|
| 1. บริการด้านทะเบียนที่ดิน | 11,580,000 | ราย |
| 2. บริการด้านรังวัดที่ดิน | 420,000 | ราย |
| 3. ดูแลหลักฐานทางทะเบียนที่ดิน | 37,000,000 | แปลง |

⊕ **จัดเก็บรายได้ทุกประเภท 102,838.44 ล้านบาท**

- | | | |
|---|-----------|---------|
| 1. ค่าธรรมเนียม | 37,798.79 | ล้านบาท |
| 2. จัดเก็บรายได้เข้ารัฐในรูปภาษีเงินได้ หัก ณ ที่จ่าย | 25,933.67 | ล้านบาท |
| 3. จัดเก็บรายได้เข้ารัฐในรูปภาษีธุรกิจเฉพาะ | 34,019.78 | ล้านบาท |
| 4. จัดเก็บรายได้เข้ารัฐในรูปอากรแสตมป์ | 5,086.20 | ล้านบาท |

⊕ **พื้นที่ดำเนินการ**

สำนักงานที่ดินทั่วประเทศ 830 แห่ง

⊕ **ตัวชี้วัด**

1. จำนวนประชาชนที่รับบริการ 13.00 ล้านราย
2. ประชาชนมีความเชื่อมั่นต่องานบริการของกรมที่ดิน ไม่น้อยกว่าร้อยละ 80

ส่วนที่ 2

สาระสำคัญของแผนการให้บริการประชาชน
ของสำนักงานที่ดิน

ประเด็นยุทธศาสตร์

4

พัฒนาระบบบริการประชาชนด้วยระบบออนไลน์ทั่วทั้งประเทศ มีมาตรฐานสากล ด้วยบุคลากรที่มีขีดความสามารถสูง

เป้าประสงค์	4.1 ประชาชนมีความเชื่อมั่นในระบบงานบริการด้านที่ดินที่มีมาตรฐานสากล	4.2 การบริหารจัดการระบบเทคโนโลยีสารสนเทศที่ดินที่มีประสิทธิภาพ
กลยุทธ์	4.1.1 พัฒนาคุณภาพการให้บริการประชาชนในสำนักงานที่ดินสู่เกณฑ์รางวัลคุณภาพแห่งชาติ	4.2.1 พัฒนาการบริหารจัดการระบบเทคโนโลยีสารสนเทศที่ดิน

เป้าประสงค์ 4.1	ประชาชนมีความเชื่อมั่นในระบบงานบริการด้านที่ดินที่มีมาตรฐานสากล
หลักการและเหตุผล	<p>กรมที่ดินมีภารกิจที่สำคัญในการออกหนังสือแสดงสิทธิในที่ดินให้กับประชาชน และให้บริการจดทะเบียนสิทธิและนิติกรรมเกี่ยวกับที่ดิน และออกสิทธิหรือประโยชน์อื่น เพื่อให้ประชาชนมีความมั่นคงในการถือครองที่ดินและได้รับบริการที่มีประสิทธิภาพ และเป็นหน่วยงานหนึ่งที่ทำหน้าที่ในการจัดเก็บรายได้ประเภทต่าง ๆ เข้าภาครัฐ สำหรับใช้ในการพัฒนาประเทศอีกด้วย อาทิ ค่าธรรมเนียมในการจดทะเบียนที่ดิน ภาษีเงินได้ หัก ณ ที่จ่าย ที่ได้จากการทำนิติกรรมเกี่ยวกับที่ดิน ภาษีธุรกิจเฉพาะ ค่าอากรแสตมป์ โดยมีสำนักงานที่ดิน ซึ่งกระจายอยู่ทั่วทุกภูมิภาค ทุกพื้นที่ทั่วประเทศ เป็นกลไกหลักในการขับเคลื่อนการปฏิบัติงานในพื้นที่ แยกเป็น สำนักงานที่ดินจังหวัด รวม 77 แห่ง สำนักงานที่ดินสาขา/ส่วนแยก รวม 461 แห่ง มีประชาชนติดต่อขอรับบริการในแต่ละปี มากกว่า 10 ล้านราย ดูแลและจัดเก็บเอกสารหลักฐานทางทะเบียนที่ดินมากกว่า 35 ล้านแปลง ดังนั้น เพื่อเป็นการอำนวยความสะดวกในการให้บริการแก่ประชาชน ทั้งด้านอาคารสถานที่ กระบวนการและขั้นตอนการให้บริการ และการให้บริการด้านอื่น ๆ อีกทั้ง เพื่อเป็นการสร้างมาตรฐานการให้บริการที่มีคุณภาพและมีประสิทธิภาพให้แก่ประชาชน กรมที่ดิน จึงได้ดำเนินการพัฒนาปรับปรุงการให้บริการ ด้วยการนำเทคโนโลยีและนวัตกรรมที่ทันสมัยมาใช้ในการปฏิบัติงาน เพื่อให้สอดคล้องกับความเปลี่ยนแปลงในยุคปัจจุบัน และเป็นการก้าวเข้าสู่การเป็นองค์กรที่ทันสมัย มีสมรรถนะสูง ยึดมั่นในหลักธรรมาภิบาลด้วย Digital Transformation อย่างแท้จริง</p>

วัตถุประสงค์

1. เพื่อจัดให้มีฐานข้อมูลการถือครองที่ดินในภาพรวมที่เป็นศูนย์กลาง สำหรับสนับสนุนการกำหนดนโยบายด้านเศรษฐกิจ ความมั่นคงและสังคม การปกครองส่วนท้องถิ่น การใช้ประโยชน์ในที่ดิน การกระจายการถือครองที่ดิน การจัดทำสาธารณูปโภคพื้นฐาน การกำหนดผังเมืองและสิ่งแวดล้อม และงานด้านอื่นๆ ที่เกี่ยวข้อง ทั้งภาครัฐ และภาคเอกชน
2. เพื่อเพิ่มประสิทธิภาพในการให้บริการประชาชนให้ได้รับความสะดวก รวดเร็ว โปร่งใส เป็นธรรม และพัฒนาระบบงานบริการในสำนักงานที่ดินให้เป็นมาตรฐาน
3. ประชาชนมีความพึงพอใจและเชื่อมั่นต่องานบริการของกรมที่ดิน
4. กรมที่ดินได้พัฒนาปรับปรุงระบบการบริหารจัดการองค์การ และระบบงานบริการให้สอดคล้องและเป็นไปตามหลักการบริหารกิจการบ้านเมืองที่ดี ธรรมภิบาล (Good Governance)

ผลที่คาดว่าจะได้รับ

1. ระบบงานทะเบียนที่ดิน และอสังหาริมทรัพย์ และระบบงานรังวัด ได้รับการบริหารจัดการอย่างมีประสิทธิภาพ และประสิทธิผลตามหลักการบริหารกิจการบ้านเมืองที่ดี
2. ประชาชนและผู้มีส่วนที่เกี่ยวข้องมีความเชื่อมั่นในการถือครองที่ดิน
3. ส่งเสริมระบบเศรษฐกิจของประเทศให้มีความมั่นคง เนื่องจากการที่ภาคเอกชนมีความเชื่อมั่นในการถือครองที่ดินและอสังหาริมทรัพย์ และนำไปใช้เป็นหลักทรัพย์ค้ำประกันเงินกู้ เพื่อการลงทุนและเพิ่มรายได้
4. กฎหมายและระเบียบ ได้รับการพัฒนาและปรับปรุงแก้ไขให้มีความเหมาะสมสอดคล้องกับสภาพสังคม เศรษฐกิจ การเมือง

การติดตามประเมินผล

1. สร้างระบบการติดตามและประเมินผลการปฏิบัติงาน เพื่อกำกับดูแล และมีการประเมินผลสัมฤทธิ์การดำเนินการตามแผนงาน/โครงการ ที่ส่งผลกระทบต่อเป้าประสงค์ และตัวชี้วัดผลสำเร็จ เพื่อใช้เป็นข้อมูลในการวางแผนนโยบายและปรับปรุงแผนงาน/โครงการในอนาคต
2. เร่งรัด ติดตาม และวิเคราะห์ผลการดำเนินงาน ตามแผนงานโครงการ และปัญหาและอุปสรรคที่มีผลต่อการดำเนินงาน เสนอให้ผู้บริหารทราบ เพื่อหาแนวทางแก้ไข

กลยุทธ์ที่ 4.1.1 พัฒนาคูณภาพการให้บริการประชาชนในสำนักงานที่ดินสู่เกณฑ์รางวัลคุณภาพแห่งชาติ

กิจกรรมที่ 1	เพิ่มประสิทธิภาพระบบการดูแลหลักฐานทางทะเบียนที่ดิน (ภายใต้ผลผลิต งานด้านทะเบียนและรังวัดที่ดินให้แก่ประชาชน)
กระบวนการ	1. ปรับปรุง/ต่อเติมห้องเก็บสารบบที่ดิน 2. ปรับปรุงการจัดเก็บหลักฐานทางทะเบียนและรังวัดที่ดิน
ตัวชี้วัด : เชิงปริมาณ	จำนวนหลักฐานทางทะเบียนที่ดินและการรังวัดที่ดินได้รับการดูแลรักษาและปรับปรุง 37 ล้านแปลง
: เชิงคุณภาพ	ประชาชนได้รับการคุ้มครองดูแลรักษาทะเบียนที่ดิน ให้มีความมั่นคงเพิ่มขึ้น ไม่น้อยกว่า ร้อยละ 90
พื้นที่ดำเนินการ	สำนักงานที่ดินจังหวัด /สาขา /ส่วนแยก
งบประมาณที่ได้รับ	38,923,800 บาท
	งบดำเนินงาน 36,710,000 บาท
	งบลงทุน 2,213,800 บาท
หน่วยงานที่รับผิดชอบ	สนง.ที่ดิน /กองแผนงาน
กิจกรรมที่ 2	บริการด้านทะเบียนที่ดินในสำนักงานที่ดิน (ภายใต้ผลผลิต งานด้านทะเบียนและรังวัดที่ดินให้แก่ประชาชน)
กระบวนการ	1. งานด้านทะเบียนที่ดิน 2. งานวิชาการที่ดิน 3. งานควบคุม ดูแล และรักษาหลักฐานทางทะเบียนที่ดิน 4. งานอำนวยความสะดวก
ตัวชี้วัด : เชิงปริมาณ	จำนวนประชาชนที่ได้รับการบริการด้านทะเบียนที่ดิน 11,580,000 ราย
: เชิงคุณภาพ	ประชาชนมีความพึงพอใจต่องานบริการ ไม่น้อยกว่า ร้อยละ 80
พื้นที่ดำเนินการ	สำนักงานที่ดินทั่วประเทศ
งบประมาณที่ได้รับ	422,632,900 บาท
	งบดำเนินงาน 412,674,900 บาท
	งบลงทุน 9,958,000 บาท
หน่วยงานที่รับผิดชอบ	สนง.ที่ดินทั่วประเทศ / กองแผนงาน

กิจกรรมย่อยที่ 1	ปรับปรุงสถานที่ให้บริการประชาชนด้านอสังหาริมทรัพย์ (ภายใต้ผลผลิต งานด้านทะเบียนและรังวัดที่ดินให้แก่ประชาชน)
กระบวนงาน	ปรับปรุงสถานที่ให้บริการประชาชนด้านอสังหาริมทรัพย์
ตัวชี้วัด : เชิงปริมาณ	จำนวนสำนักงานที่ดินที่ได้รับการปรับปรุงสถานที่ให้บริการ 5 แห่ง
: เชิงคุณภาพ	ประชาชนมีความพึงพอใจต่องานบริการ ไม่น้อยกว่า ร้อยละ 80
พื้นที่ดำเนินการ	สำนักงานที่ดินจังหวัด / สาขา / ส่วนแยก
งบประมาณที่ได้รับ	1,325,700 บาท
	งบดำเนินงาน 1,325,700 บาท
หน่วยงานที่รับผิดชอบ	สำนักงานที่ดิน / กองแผนงาน
กิจกรรมย่อยที่ 2	พัฒนาระบบบริการในสำนักงานที่ดินด้วยเทคโนโลยีและเครื่องมือทันสมัย (ภายใต้ผลผลิต งานด้านทะเบียนและรังวัดที่ดินให้แก่ประชาชน)
กระบวนงาน	1. จัดเหมาบริการในการปรับปรุงข้อมูลทะเบียนที่ดินในสำนักงานที่ดิน 2. ค่าตอบแทนใช้สอยและวัสดุ (ค่าล่วงเวลา, ค่าวัสดุคอมพิวเตอร์)
ตัวชี้วัด : เชิงปริมาณ	จำนวนสำนักงานที่ดินที่ได้รับการจ้างเหมาบริการของกรมที่ดิน 381 แห่ง
: เชิงคุณภาพ	ประชาชนมีความพึงพอใจต่องานบริการของกรมที่ดิน ไม่น้อยกว่า ร้อยละ 80
พื้นที่ดำเนินการ	สำนักงานที่ดินจังหวัด / สาขา / ส่วนแยก
งบประมาณที่ได้รับ	33,258,700 บาท
	งบดำเนินงาน 33,258,700 บาท
หน่วยงานที่รับผิดชอบ	สำนักงานที่ดิน / สำนักเทคโนโลยีสารสนเทศ
กิจกรรมย่อยที่ 3	การบริหารโครงการพัฒนาระบบสารสนเทศที่ดิน (ระยะที่ 2) (ภายใต้ผลผลิต งานด้านทะเบียนและรังวัดที่ดินให้แก่ประชาชน)
กระบวนงาน	การตรวจติดตามการดำเนินโครงการฯ ของคณะกรรมการตรวจการจ้างฯ และคณะผู้บริหาร ในสำนักงานที่ดินในพื้นที่เป้าหมาย
ตัวชี้วัด : เชิงปริมาณ	การกำกับติดตามตรวจรับการจ้างฯ โครงการพัฒนาระบบสารสนเทศที่ดิน (ระยะที่ 2) จำนวน 5 ครั้ง
พื้นที่ดำเนินการ	สำนักงานที่ดินจังหวัด / สาขา / ส่วนแยก
งบประมาณที่ได้รับ	448,600 บาท
	งบดำเนินงาน 448,600 บาท
หน่วยงานที่รับผิดชอบ	สำนักงานที่ดิน / สำนักเทคโนโลยีสารสนเทศ

กิจกรรมที่ 3	บริการด้านรังวัดที่ดินในสำนักงานที่ดิน (ภายใต้ผลผลิต งานด้านทะเบียนและรังวัดที่ดินให้แก่ประชาชน)
กระบวนงาน	1. บริการด้านการรังวัดที่ดิน 2. ควบคุมและรักษาหลักฐานด้านรังวัดที่ดิน
ตัวชี้วัด : เชิงปริมาณ	จำนวนประชาชนที่ได้รับการบริการด้านรังวัดที่ดิน 420,000 ราย
: เชิงคุณภาพ	ประชาชนมีความพึงพอใจต่องานบริการ ไม่น้อยกว่าร้อยละ 100
พื้นที่ดำเนินการ	สำนักงานที่ดินทั่วประเทศ
งบประมาณที่ได้รับ	75,598,200 บาท งบดำเนินงาน 75,598,200 บาท
หน่วยงานที่รับผิดชอบ	สนง.ที่ดินทั่วประเทศ /กองแผนงาน
กิจกรรมย่อยที่ 4	พัฒนาปรับปรุงระบบการรังวัดในสำนักงานที่ดิน (ภายใต้ผลผลิต งานด้านทะเบียนและรังวัดที่ดินให้แก่ประชาชน)
กระบวนงาน	จัดสรรค่าจ้างเหมาบริการตำแหน่งเจ้าหน้าที่ธุรการฝ่ายรังวัด
ตัวชี้วัด : เชิงปริมาณ	จำนวนอัตราค่าจ้างเหมาบริการไม่น้อยกว่า 202 อัตรา
พื้นที่ดำเนินการ	สำนักงานที่ดินจังหวัด / สาขา / ส่วนแยก
งบประมาณที่ได้รับ	16,931,600 บาท งบดำเนินงาน 16,931,600 บาท
หน่วยงานที่รับผิดชอบ	สนง.ที่ดิน /กองแผนงาน
กิจกรรมที่ 4	ปรับปรุงระบบดูแลหลักฐานทางทะเบียนที่ดิน (ภายใต้โครงการ สนับสนุนการพัฒนาประสิทธิภาพการบริหารราชการ)
กระบวนงาน	ปรับปรุงที่จัดเก็บเอกสารสารบบและดูแลรักษาหนังสือแสดงสิทธิในที่ดิน
ตัวชี้วัด : เชิงปริมาณ	สำนักงานที่ดินในพื้นที่เป้าหมายได้รับการปรับปรุงระบบดูแลหลักฐานทางทะเบียนที่ดิน ร้อยละ 100
: เชิงคุณภาพ	หน่วยงานสามารถจัดซื้อจัดจ้างได้ภายในเวลาที่กำหนด ไม่น้อยกว่าร้อยละ 80
พื้นที่ดำเนินการ	สำนักงานที่ดินจังหวัด / สาขา / ส่วนแยก
งบประมาณที่ได้รับ	4,018,000 บาท งบลงทุน 4,018,000 บาท
หน่วยงานที่รับผิดชอบ	สนง.ที่ดิน /กองแผนงาน

<p>กิจกรรมที่ 5</p>	<p>สนับสนุนการเพิ่มประสิทธิภาพการบริหารราชการ (ภายใต้โครงการ สนับสนุนการพัฒนาประสิทธิภาพการบริหารราชการ)</p>
<p>กระบวนงาน</p>	<p>1. สํารวจความต้องการและความพร้อมของสำนักงานที่ดิน สํารับรายการครุภัณฑ์ และการก่อสร้าง/ปรับปรุงต่อเติมอาคารหรือสิ่งอำนวยความสะดวกต่างๆ</p> <p>2. พิจารณาตามความจำเป็น ความพร้อมและจัดลำดับความสำคัญ</p>
<p>ตัวชี้วัด : เชนงปริมาณ</p>	<p>จำนวนหน่วยงานที่ได้รับการเพิ่มประสิทธิภาพการบริหารราชการ 113 แห่ง</p>
<p>: เชนงคุณภาพ</p>	<p>ประชาชนมีความพึงพอใจต่องานบริการของกรมที่ดิน ไม่น้อยกว่า ร้อยละ 80</p>
<p>พื้นที่ดำเนินการ</p>	<p>สำนักงานที่ดินจังหวัด / สาขา / ส่วนแยก</p>
<p>งบประมาณที่ได้รับ</p>	<p>421,357,300 บาท</p> <p>งบลงทุน 421,357,300 บาท</p>
<p>หน่วยงานที่รับผิดชอบ</p>	<p>สนง.ที่ดิน /กองแผนงาน</p>
<p>กิจกรรมที่ 6</p>	<p>ปรับปรุงมาตรฐานสิ่งอำนวยความสะดวกเพื่อบริการประชาชน (ภายใต้โครงการ สนับสนุนการพัฒนาประสิทธิภาพการบริหารราชการ)</p>
<p>กระบวนงาน</p>	<p>1. ก่อสร้าง/ปรับปรุง/ต่อเติมห้องน้ําประชาชนและห้องน้ําคณพิการ</p> <p>2. ก่อสร้าง/ปรับปรุง/ต่อเติมทางลาดสําหรับคนพิการ</p> <p>3. ก่อสร้าง/ปรับปรุง/ต่อเติมที่จอดรถประชาชนและคนพิการ</p> <p>4. ก่อสร้าง/ปรับปรุง/ต่อเติมที่พักประชาชนพร้อมส่วนประกอบ</p>
<p>ตัวชี้วัด : เชนงปริมาณ</p>	<p>สำนักงานที่ดินในพื้นที่เป้าหมายได้รับการพัฒนาสิ่งอำนวยความสะดวกสําหรับคนพิการ ร้อยละ 100</p>
<p>: เชนงคุณภาพ</p>	<p>ประชาชนและหรือผู้พิการหรือทุพพลภาพและคนชราที่มีความพึงพอใจในการขอรับบริการ ด้านสิ่งอำนวยความสะดวกของสำนักงานที่ดินในภาพรวม ไม่น้อยกว่า ร้อยละ 80</p>
<p>พื้นที่ดำเนินการ</p>	<p>สำนักงานที่ดินจังหวัด/สาขา/ส่วนแยก</p>
<p>งบประมาณที่ได้รับ</p>	<p>24,265,400 บาท</p> <p>งบลงทุน 24,265,400 บาท</p>
<p>หน่วยงานที่รับผิดชอบ</p>	<p>สนง.ที่ดิน /กองแผนงาน</p>

<p>กิจกรรมที่ 7</p>	<p>พัฒนาประสิทธิภาพการบริการประชาชนใน 5 จังหวัดชายแดนภาคใต้ (พื้นที่ 5 จังหวัด ตามพระราชบัญญัติการบริหารราชการจังหวัดชายแดนภาคใต้ พ.ศ. 2553 ได้แก่ จังหวัดปัตตานี ยะลา นราธิวาส สตูล และสงขลา)</p> <p>(ภายใต้โครงการ สนับสนุนการพัฒนาประสิทธิภาพการบริหารราชการ)</p>
<p>กระบวนงาน</p>	<p>ก่อสร้าง/ปรับปรุง/ต่อเติมอาคารที่ทำการและส่วนประกอบอื่น</p>
<p>ตัวชี้วัด : เชิงปริมาณ</p>	<p>สำนักงานที่ดินในพื้นที่เป้าหมายได้รับการพัฒนาประสิทธิภาพการบริการประชาชน ร้อยละ 100</p>
<p>: เชิงคุณภาพ</p>	<p>ประชาชนมีความพึงพอใจต่องานบริการของกรมที่ดิน ไม่น้อยกว่าร้อยละ 80</p>
<p>พื้นที่ดำเนินการ</p>	<p>สำนักงานที่ดินจังหวัดปัตตานี ยะลา นราธิวาส สตูล และสงขลา</p>
<p>งบประมาณที่ได้รับ</p>	<p>6,417,000 บาท</p>
	<p>งบลงทุน 6,417,000 บาท</p>
<p>หน่วยงานที่รับผิดชอบ</p>	<p>สนง.ที่ดิน /กองแผนงาน</p>
<p>กิจกรรมที่ 8</p>	<p>สนับสนุนการให้บริการในสำนักงานที่ดินเพื่อรองรับ GECC</p> <p>(ภายใต้โครงการ สนับสนุนการพัฒนาประสิทธิภาพการบริหารราชการ)</p>
<p>กระบวนงาน</p>	<p>- ปรับปรุง/ต่อเติมประตูสำนักงานที่ดิน</p> <p>- จัดหาซื้อรถเข็น เช่น รถเข็นชนิดนั่งสำหรับผู้พิการ</p>
<p>ตัวชี้วัด : เชิงปริมาณ</p>	<p>สำนักงานที่ดินที่ได้รับการสนับสนุนการให้บริการเพื่อรองรับ GECC ร้อยละ 100</p>
<p>: เชิงคุณภาพ</p>	<p>ประชาชนมีความพึงพอใจต่องานบริการของกรมที่ดิน ไม่น้อยกว่าร้อยละ 80</p>
<p>พื้นที่ดำเนินการ</p>	<p>สำนักงานที่ดินจังหวัด/สาขา/ส่วนแยก</p>
<p>งบประมาณที่ได้รับ</p>	<p>1,466,700 บาท</p>
	<p>งบลงทุน 1,466,700 บาท</p>
<p>หน่วยงานที่รับผิดชอบ</p>	<p>สนง.ที่ดิน /กองแผนงาน</p>

ตารางแผนปฏิบัติการตามแผนงาน/โครงการ/งาน/กิจกรรม กรมที่ดิน ประจำปีงบประมาณ พ.ศ. 2565

ประเด็นยุทธศาสตร์ที่ 4 พัฒนาระบบบริการประชาชนด้วยระบบออนไลน์ทั่วประเทศที่มีมาตรฐานสากล ด้วยบุคลากรที่มีความสามารถสูง

เป้าประสงค์ : 4.1 ประชาชนมีความเชื่อมั่นในระบบงานบริการด้านที่ดินที่มีมาตรฐานสากล

ผลผลิต : งานด้านทะเบียนและรังวัดที่ดินที่บริการให้แก่ประชาชน

โครงการ : สนับสนุนการพัฒนาประสิทธิภาพการบริหารราชการ

โครงการ : ส่งช่างรังวัดเฉพาะกิจไปช่วยเร่งรัดงานรังวัดของสำนักงานที่ดิน

โครงการ/งาน/กิจกรรม	เป้าหมาย		งบประมาณ (ล้านบาท)	แผนงาน/แผนการใช้จ่ายงบประมาณ				หน่วยงาน รับผิดชอบ
	หน่วยนับ	ปริมาณงาน		ไตรมาส 1 ค.ค.64-ธ.ค.64	ไตรมาส 2 ม.ค.65-มิ.ค.65	ไตรมาส 3 เม.ย.65-มิ.ย.65	ไตรมาส 4 ก.ค.65-ก.ย.65	
1 เพิ่มประสิทธิภาพระบบการดูแลลูกค้าทางทะเบียนที่ดิน # ปรับปรุงต่อเติมห้องจัดเก็บสารบบที่ดิน # ปรับปรุงและดูแลรักษาหนังสือแสดงสิทธิในที่ดินบริหารโครงการ	ด้านแปลง แห่ง ด้านแปลง แห่ง	37 8 37 461	38,9238	(10.7899) 37 - 37 461	(10.9761) 37 - 37 461	(9.7815) 37 - 37 461	(7.3763) 37 - 37 461	สบง.ที่ดิน ทวีปประเทศ /กท.
2 บริการด้านทะเบียนที่ดินในสำนักงานที่ดิน # บริการด้านทะเบียนที่ดิน # การจัดเก็บรายได้ประเภทต่าง ๆ # งานวิชาการที่ดิน # ควบคุมและรักษาหลักฐานทางทะเบียนที่ดิน > ปรับปรุงสถานที่ให้บริการประชาชนด้านอสังหาริมทรัพย์ > ค่าปรับปรุงระบบไฟฟ้า > พัฒนาระบบบริการในสำนักงานที่ดินด้วยเทคโนโลยีและเครื่องมือทันสมัย > จัดทမ်းบการในการปรับปรุงข้อมูลทะเบียนที่ดินในสำนักงานที่ดิน > การบริหารโครงการพัฒนาระบบสารสนเทศที่ดิน (ระยะที่ 2)	ด้านราย ด้านบาท ราย ด้านแปลง แห่ง แห่ง ครั้ง	11,5800 102,838.4380 77,500 37 5 381 5	457.6659	(133.9740) 2,8800 25,709.6095 19,000 37	(107.6981) 2,8800 25,709.6095 19,000 37	(110.6698) 2,9100 25,709.6095 19,000 37	(105.3240) 2,9100 25,709.6095 20,500 37	สบง.ที่ดิน ทวีปประเทศ /กท.
			1,3257	(0.5302) 2	(0.7955) 3	(-) -	(-) -	สบง.ที่ดิน ทวีปประเทศ
			33.2587	(7.9422) 381	(8.6877) 381	(7.9422) 381	(8.6866) 381	กท./สทส.
			0.4486	(0.0898) 1	(0.0898) 1	(0.1796) 2	(0.0894) 1	สทส.

โครงการ / งาน / กิจกรรม	เป้าหมาย		งบประมาณ (ล้านบาท)	แผนงาน / แผนการใช้จ่ายงบประมาณ				หน่วยงาน รับผิดชอบ
	หน่วยนับ	ปริมาณงาน		ไตรมาส 1	ไตรมาส 2	ไตรมาส 3	ไตรมาส 4	
				ต.ค.64 - ธ.ค.64	ม.ค.65-มิ.ค.65	เม.ย.65-มิ.ย.65	ก.ค.65-ก.ย.65	
3 บริการด้านรังวัดที่ดิน # บริการด้านการรังวัดที่ดิน	ราย	420,000	75.5982	(17.7127) 0.0900	(17.7138) 0.0900	(20.0851) 0.1200	(20.0866) 0.1200	สนง.ที่ดิน ทั่วประเทศ /กณ.
๔ พัฒนาระบบปรับปรุงระบบการรังวัดในสำนักงานที่ดิน > จัดหน่วยบริการตำแหน่งเจ้าหน้าที่ธุรการปฏิบัติงานฝ่ายรังวัด	คน	202	16.9316	(4.2327) 202	(4.2329) 202	(4.2330) 202	(4.2330) 202	สนง.ที่ดิน ทั่วประเทศ
4 ปรับปรุงระบบการดูแลหลักฐานทางทะเบียนที่ดิน # ปรับปรุงที่จัดเก็บเอกสารสารบบและดูแลรักษาหนังสือแสดงสิทธิในที่ดิน โดยการจัดซื้อตู้เก็บสารบบแบบรางเลื่อน	ชุด	16	4.0180	(-) -	(-) -	(4.0180) 16	(-) -	สนง.ที่ดิน
5 สนับสนุนการเพิ่มประสิทธิภาพการบริหารราชการ # ก่อสร้าง/ปรับปรุงอาคารที่ทำการและสิ่งก่อสร้างประกอบ	แห่ง	113	421.3573	(42.6515) 24	(146.5829) 46	(129.0019) 27	(103.1210) 16	สนง.ที่ดิน / ทั่วประเทศ
6 ปรับปรุงมาตรฐานสิ่งอำนวยความสะดวก เพื่อการบริหารประชาชน # ปรับปรุง/ ต่อเติม / ก่อสร้าง > ปรับปรุง/ต่อเติมห้องน้ำประชาชนและห้องน้ำคนพิการ > ปรับปรุง/ต่อเติมทางลาดคนพิการ > ปรับปรุง/ต่อเติมที่จอดรถประชาชนและคนพิการ > ปรับปรุงที่ที่พักประชาชนพร้อมส่วนประกอบ > ก่อสร้างห้องน้ำประชาชนและห้องน้ำคนพิการ > ก่อสร้างทางลาดคนพิการ > ก่อสร้างที่จอดรถประชาชนและคนพิการ > ก่อสร้างที่พักประชาชนพร้อมส่วนประกอบ	แห่ง แห่ง แห่ง แห่ง แห่ง แห่ง แห่ง แห่ง แห่ง	45 8 3 2 1 12 1 15 3	24.2654	(5.5331) 24 8 3 2 - 2 1 8 -	(15.8723) 16 - - - - 10 - 3 3	(2.8600) 5 - - - 1 - - 4 -	(-) - - - - - - - -	สนง.ที่ดิน /กณ.

โครงการ /งาน / กิจกรรม	เป้าหมาย		งบประมาณ (ล้านบาท)	แผนงาน / แผนการใช้จ่ายงบประมาณ				หน่วยงาน รับผิดชอบ
	หน่วยนับ	ปริมาณงาน		ไตรมาส 1	ไตรมาส 2	ไตรมาส 3	ไตรมาส 4	
				ต.ค.64 - ธ.ค.64	ม.ค.65-มี.ค.65	เม.ย.65-มิ.ย.65	ก.ค.65-ก.ย.65	
7 พัฒนาประสิทธิภาพการประชาชนใน 5 จังหวัด ชายแดนภาคใต้ (พื้นที่ 5 จังหวัด ตามพระราชบัญญัติการบริหารราชการจังหวัดชายแดน ภาคใต้ พ.ศ. 2553 ได้แก่ จังหวัดปัตตานี ยะลา นราธิวาส สตูล และสงขลา) > ค่าปรับปรุงอาคารที่ทำการและสิ่งก่อสร้างประกอบ > ค่าก่อสร้างอาคารที่ทำการและสิ่งก่อสร้างประกอบ			6.4170	(1.3621)	(2.9669)	(2.0880)	(-)	สนง.ที่ดิน 4 จังหวัด/ กผ.
8 สนับสนุนการให้บริการในสำนักงานที่ดินเพื่อรองรับ GECC ⊕ ค่าปรับปรุง/ต่อเติมประตูสู่นักงานที่ดิน ⊕ รถเข็นสำหรับคนพิการ	แห่ง แห่ง	8 3		5 3	1 -	2 -	- -	สนง.ที่ดิน ทั่วประเทศ /กผ.
9 ส่งช่างรังวัดเฉพาะกิจไปช่วยเร่งรัดงานรังวัดในสำนักงานที่ดิน ⊕ เร่งรัดงานรังวัดของสำนักงานที่ดิน	ราย	2,250	1.0995	(0.1392) 225	(0.1350) 675	(0.3561) 675	(0.4692) 675	สนส.

สรุปการจัดสรรงบประมาณรายจ่ายประจำปีงบประมาณ พ.ศ. 2565
 แผนงานพื้นฐาน : ด้านการปรับสมดุลและพัฒนาระบบการบริหารจัดการภาครัฐ
 ผลผลิต : งานด้านทะเบียนและรังวัดที่ดินที่บริการให้แก่ประชาชน
 กิจกรรม : บริการด้านทะเบียนที่ดินในสำนักงานที่ดิน กิจกรรม : บริการด้านรังวัดที่ดินในสำนักงานที่ดิน

ลำดับ ที่	สำนักงานที่ดินจังหวัด	งบดำเนินงาน				รวมทั้งสิ้น
		ค่าตอบแทน ค่าใช้สอย และค่าวัสดุ	ค่าเช่า	ค่าจ้างเหมา	ค่าสาธารณูปโภค	
1	กรุงเทพมหานคร	149,200	93,600	173,500	-	416,300
2	สาขาลาดกระบัง	149,200	-	163,820	-	313,020
3	สาขาคอนเมือง	149,200	31,200	239,830	-	420,230
4	สาขาหนองจอก	149,200	31,200	239,830	-	420,230
5	สาขาประเวศ	149,200	31,200	337,150	-	517,550
6	สาขาปทุม	149,200	31,200	156,010	-	336,410
7	สาขาลาดพร้าว	149,200	31,200	257,320	-	437,720
8	สาขาร่มเกล้า	149,200	31,200	235,840	-	416,240
9	สาขาห้วยขวาง	149,200	31,200	93,500	-	273,900
10	สาขามีนบุรี	149,200	31,200	325,520	-	505,920
11	สาขาบางขุนเทียน	149,200	-	173,500	-	322,700
12	สาขาหนองแขม	149,200	31,200	163,820	-	344,220
13	สาขาบางกอกน้อย	149,200	31,200	253,330	-	433,730
14	สาขาบางกะปิ	149,200	31,200	173,500	-	353,900
15	สาขาพระโขนง	149,200	-	173,500	-	322,700
16	สาขาบางเขน	149,200	31,200	253,330	-	433,730
17	สาขาจตุจักร	149,200	31,200	232,020	-	412,420
รวม ส.กทม.		2,536,400	499,200	3,645,320	-	6,680,920

- ค่าเบี้ยประชุม/ค่าตอบแทน หมายถึง ค่าเบี้ยประชุมคณะกรรมการพิจารณาอนุญาตให้ดูตรวจราย , คณะกรรมการจัดสรรที่ดิน ให้เบิกจ่ายจากงบประมาณบริหารส่วนกลาง (กองคลังบริหาร)
- ค่าเช่า หมายถึง ค่าเช่าเครื่องถ่ายเอกสาร
- ค่าจ้างเหมาบริการ จำนวน 3,647,760 บาท เป็นค่าจ้างเหมาบริการงานทำความสะอาด คนสวน พนักงานขับรถยนต์
- ค่าวัสดุ หมายถึง ค่าวัสดุสำนักงาน และค่าวัสดุคอมพิวเตอร์
- ค่าวัสดุน้ำมันเชื้อเพลิง ให้เบิกจ่ายจากงบประมาณบริหารส่วนกลาง (กองคลังบริหาร)

การจัดสรรงบประมาณรายจ่ายประจำปีงบประมาณ พ.ศ. 2565

แผนงานบุคลากรภาครัฐ : ด้านการปรับสมดุลและพัฒนากระบวนการบริหารจัดการภาครัฐ

ผลผลิต : ค่าใช้จ่ายเพื่อการบริหารทรัพยากรบุคคลขององค์กร

กิจกรรม : รายจ่ายเพื่อการบริการด้านทะเบียนที่ดินในสำนักงานที่ดิน กิจกรรม : รายจ่ายเพื่อการบริการด้านรังวัดที่ดินในสำนักงานที่ดิน

ลำดับ ที่	สำนักงานที่ดิน จังหวัด	งบบุคลากร (1)				งบดำเนินงาน (2)				รวมทั้งสิ้น (1) + (2)
		เงินเดือน *	ค่าจ้าง ประจำ *	พนักงาน ราชการ	รวม (1)	ค่าตอบแทน	ค่าใช้จ่าย		รวม (2)	
						ค่าเช่าบ้าน	เงินสมทบกองทุน ประกันสังคม	เงินสมทบกองทุน เงินทดแทน		
1	กรุงเทพมหานคร			2,026,600	2,026,600	551,800	101,330	4,060	657,190	2,683,790
2	สาขาลาดกระบัง			194,400	194,400	429,000	9,720	390	439,110	633,510
3	สาขาดอนเมือง			216,400	216,400	313,500	10,820	440	324,760	541,160
4	สาขาหนองจอก			208,400	208,400	341,000	10,420	420	351,840	560,240
5	สาขาประเวศ			433,400	433,400	350,400	21,670	870	372,940	806,340
6	สาขาบึงกุ่ม			213,600	213,600	346,500	10,680	430	357,610	571,210
7	สาขาลาดพร้าว			404,700	404,700	444,400	20,240	810	465,450	870,150
8	สาขาธนบุรี			1,451,500	1,451,500	388,300	72,580	2,910	463,790	1,915,290
9	สาขาห้วยขวาง			738,000	738,000	231,000	36,900	1,480	269,380	1,007,380
10	สาขามีนบุรี			1,255,100	1,255,100	242,000	62,760	2,510	307,270	1,562,370
11	สาขาบางขุนเทียน			1,397,700	1,397,700	434,500	69,890	2,800	507,190	1,904,890
12	สาขาหนองแขม			398,800	398,800	508,200	19,940	800	528,940	927,740
13	สาขาบางกอกน้อย			1,096,900	1,096,900	660,000	54,850	2,200	717,050	1,813,950
14	สาขาบางกะปิ			1,541,900	1,541,900	540,100	77,100	3,090	620,290	2,162,190
15	สาขพระโขนง			1,162,900	1,162,900	572,000	58,150	2,330	632,480	1,795,380
16	สาขบางเขน			775,200	775,200	431,200	38,760	1,550	471,510	1,246,710
17	สาขาจตุจักร			200,600	200,600	330,000	10,030	410	340,440	541,040
	รวม ส.กทม.	-	-	13,716,100	13,716,100	7,113,900	685,840	27,500	7,827,240	21,543,340

หมายเหตุ * เงินเดือนข้าราชการและค่าจ้างประจำ เบิกจ่ายทางส่วนกลาง (กองคลัง)

สรุปการจัดสรรงบประมาณรายจ่ายประจำปีงบประมาณ พ.ศ. 2565
 แผนงานพื้นฐาน : ด้านการปรับสมดุลและพัฒนาาระบบการบริหารจัดการภาครัฐ
 ผลผลิต : งานด้านทะเบียนและรังวัดที่ดินที่บริการให้แก่ประชาชน
 กิจกรรม : บริการด้านทะเบียนที่ดินในสำนักงานที่ดิน กิจกรรม : บริการด้านรังวัดที่ดินในสำนักงานที่ดิน

ลำดับ ที่	สำนักงานที่ดินจังหวัด	งบดำเนินงาน				รวมทั้งสิ้น
		ค่าตอบแทน ค่าใช้สอย และค่าวัสดุ	ค่าเช่า อาคารสำนักงาน เครื่องถ่ายเอกสาร	ค่าจ้างเหมาบริการ	ค่าสาธารณูปโภค	
1	กระบี่	354,000	360,000	1,446,850	940,100	3,100,950
2	กาญจนบุรี	572,600	218,400	2,718,250	995,800	4,505,050
3	กาฬสินธุ์	559,600	187,200	1,903,290	1,258,800	3,908,890
4	กำแพงเพชร	373,000	-	1,035,370	958,600	2,366,970
5	ขอนแก่น	1,091,200	156,000	4,668,590	2,344,300	8,260,090
6	จันทบุรี	458,400	156,000	1,834,900	884,200	3,333,500
7	ฉะเชิงเทรา	347,700	-	707,900	884,200	1,939,800
	สาขาบางคล้า	67,400	-	312,040	223,200	602,640
8	ชลบุรี	550,800	31,200	1,476,380	2,790,600	4,848,980
9	ชัยนาท	338,100	124,800	1,651,450	874,900	2,989,250
10	ชัยภูมิ	640,000	31,200	2,802,260	1,460,900	4,934,360
11	ชุมพร	410,600	31,200	1,834,900	1,005,200	3,281,900
12	เชียงใหม่	950,300	-	4,157,480	1,581,600	6,689,380
13	เชียงใหม่	1,193,800	405,600	4,590,680	2,846,300	9,036,380
14	ตรัง	443,400	156,000	1,842,710	1,163,300	3,605,410
15	ตราด	275,900	62,400	1,103,570	596,000	2,037,870
16	ตาก	400,400	124,800	1,195,390	596,000	2,316,590
17	นครนายก	225,200	-	867,730	800,500	1,893,430
18	นครปฐม	444,700	62,400	1,827,090	1,646,900	3,981,090
19	นครพนม	656,000	249,600	2,734,060	968,000	4,607,660
20	นครราชสีมา	1,319,100	499,200	6,152,210	4,371,400	12,341,910
21	นครศรีธรรมราช	929,100	218,400	4,629,350	1,916,400	7,693,250
22	นครสวรรค์	719,300	218,400	3,281,940	1,591,000	5,810,640
23	นนทบุรี	369,600	-	715,710	2,000,000	3,085,310
24	นราธิวาส	692,600	93,600	3,816,710	633,200	5,236,110
25	น่าน	521,600	282,000	2,071,120	716,900	3,591,620
26	นิงกาฬ	306,800	31,200	1,027,940	316,900	1,682,840
27	บุรีรัมย์	779,900	31,200	3,045,910	1,516,600	5,373,610
28	ปทุมธานี	369,300	93,600	707,710	1,665,400	2,836,010
	สาขาธัญบุรี	72,300	-	395,860	344,000	812,160
29	ประจวบคีรีขันธ์	431,600	31,200	1,378,650	1,042,400	2,883,850
30	ปราจีนบุรี	328,200	62,400	959,360	1,023,700	2,373,660
31	ปัตตานี	548,000	31,200	2,974,390	726,100	4,279,690
32	พระนครศรีอยุธยา	434,800	-	943,740	1,246,900	2,625,440
	สาขาเสนา	74,100	-	312,040	381,200	767,340
33	พะเยา	470,900	-	2,299,150	921,400	3,691,450
34	พังงา	363,300	256,800	1,439,040	754,100	2,813,240
35	พัทลุง	378,200	62,400	1,446,850	856,400	2,743,850
36	พิจิตร	467,400	-	2,238,570	1,116,700	3,822,670
37	พิษณุโลก	524,700	249,600	2,634,430	1,851,300	5,260,030
38	เพชรบุรี	360,500	93,600	1,667,070	1,246,900	3,368,070
39	เพชรบูรณ์	535,000	218,400	2,794,260	1,423,700	4,971,360
40	แพร่	476,300	124,800	2,223,140	847,000	3,671,240
41	ภูเก็ต	256,700	-	715,710	847,000	1,819,410
42	มหาสารคาม	588,900	124,800	2,474,790	1,200,500	4,388,990

ลำดับ ที่	สำนักงานที่ดินจังหวัด	งบดำเนินงาน				รวมทั้งสิ้น
		ค่าตอบแทน ค่าใช้สอย และค่าวัสดุ	ค่าเช่า อาคารสำนักงาน เครื่องถ่ายเอกสาร	ค่าจ้างเหมาบริการ	ค่าสาธารณูปโภค	
43	มุกดาหาร	246,000	62,400	799,530	484,400	1,592,330
44	แม่ฮ่องสอน	316,900	-	1,195,390	279,700	1,791,990
45	ยะลา	539,300	31,200	3,115,050	679,700	4,365,250
46	ยโสธร	412,300	-	1,515,240	772,600	2,700,140
47	ร้อยเอ็ด	806,300	218,400	2,391,160	1,377,100	4,792,960
48	ระนอง	177,500	31,200	555,690	289,100	1,053,490
49	ระยอง	502,200	156,000	1,127,380	1,609,600	3,395,180
50	ราชบุรี	516,200	31,200	2,154,750	1,228,300	3,930,450
51	ลพบุรี	440,900	93,600	1,834,900	1,377,100	3,746,500
52	ลำปาง	759,800	249,600	3,342,520	1,377,100	5,729,020
53	ลำพูน	489,000	156,000	1,842,900	782,000	3,269,900
54	เลย	462,200	-	1,850,520	884,200	3,196,920
55	ศรีสะเกษ	634,400	218,400	1,995,300	1,405,000	4,253,100
56	สกลนคร	719,400	-	2,734,060	1,042,400	4,495,860
57	สงขลา	917,000	343,200	4,920,530	2,753,400	8,934,130
58	สตูล	249,100	36,000	799,530	521,600	1,606,230
59	สมุทรปราการ	366,100	-	784,100	1,377,100	2,527,300
60	สมุทรสงคราม	159,300	31,200	312,040	316,900	819,440
61	สมุทรสาคร	235,000	62,400	951,550	1,088,900	2,337,850
62	สระแก้ว	298,000	62,400	1,111,380	698,200	2,169,980
63	สระบุรี	438,100	31,200	1,431,230	1,144,600	3,045,130
64	สิงห์บุรี	202,800	31,200	388,050	456,500	1,078,550
65	สุโขทัย	427,600	124,800	1,759,080	1,079,600	3,391,080
66	สุพรรณบุรี	535,500	187,200	2,390,780	1,563,100	4,676,580
67	สุราษฎร์ธานี	886,800	218,400	3,701,420	1,293,400	6,100,020
68	สุรินทร์	745,300	120,000	2,710,630	1,423,700	4,999,630
69	หนองคาย	326,800	-	1,659,640	1,228,300	3,214,740
70	หนองบัวลำภู	243,600	31,200	799,530	623,900	1,698,230
71	อ่างทอง	193,900	-	312,040	530,900	1,036,840
72	อุตรธานี	845,400	124,800	4,013,270	1,870,000	6,853,470
73	อุตรดิตถ์	389,300	-	1,591,250	819,200	2,799,750
74	อุทัยธานี	324,600	93,600	1,263,590	605,300	2,287,090
75	อุบลราชธานี	1,040,300	62,400	3,731,710	3,097,500	7,931,910
76	อำนาจเจริญ	291,600	62,400	1,111,570	502,900	1,968,470
รวมส่วนภูมิภาค		38,809,800	7,950,000	155,253,850	91,959,800	293,973,450
รวม ส.กทม.		2,536,400	499,200	3,645,320	-	6,680,920
รวมทั้งสิ้น		41,346,200	8,449,200	158,899,170	91,959,800	300,654,370

- งบดำเนินงาน ให้อำนาจเป็นรายจ่ายใด ๆ ที่กำหนดว่าเป็นรายจ่ายบทย่อยนี้ และให้ตัวจ่ายกันได้โดยไม่มีเงื่อนไข
เว้นแต่รายจ่ายประเภทค่าสาธารณูปโภค
- ค่าจ้างเหมาบริการหนักจ้างประจำ เป็นค่าใช้จ่ายในกิจกรรม บริการด้านทะเบียนที่ดินในสำนักงานที่ดินและบริการด้านรังวัดที่ดินในสำนักงานที่ดิน
จำนวน 89,934,120 บาท
- ค่าจ้างเหมาบริการหนักจ้างชั่วคราว 4 จังหวัดชายแดนภาคใต้ เป็นค่าใช้จ่ายในกิจกรรม บริการด้านทะเบียนที่ดินในสำนักงานที่ดินและบริการด้านรังวัดที่ดินในสำนักงานที่ดิน
จำนวน 1,969,080 บาท จัดจ้างระยะเวลา 6 เดือน (1 ตุลาคม 2562 - 31 มีนาคม 2563)

การจัดสรรงบประมาณรายจ่ายประจำปีงบประมาณ พ.ศ. 2565
 แผนงานบุคลากรภาครัฐ : ด้านการปรับสมดุลและพัฒนากระบวนการบริหารจัดการภาครัฐ
 ผลผลิต : ค่าใช้จ่ายเพื่อการบริหารทรัพยากรบุคคลขององค์กร

กิจกรรม : รายจ่ายเพื่อการบริหารด้านทะเบียนที่ดินในสำนักงานที่ดิน กิจกรรม : รายจ่ายเพื่อการบริหารด้านรังวัดที่ดินในสำนักงานที่ดิน

ลำดับ ที่	สำนักงานที่ดิน จังหวัด	งบบุคลากร (1)				งบดำเนินงาน (2)					รวมทั้งสิ้น (1) + (2)	
		เงินเดือน *	ค่าจ้าง ประจำ	พนักงาน ราชการ	รวม (1)	ค่าตอบแทน		ค่าใช้จ่าย		รวม (2)		
						ค่าเข้าบ้าน	** ค่าตอบแทน พิเศษรายเดือน	เงินสมทบกองทุน ประกันสังคม	เงินสมทบกองทุน เงินทดแทน			
1	กระบี่			360,300	360,300	981,700			18,020	730	1,000,450	1,360,750
2	กาญจนบุรี			728,600	728,600	1,446,300			36,430	1,460	1,484,190	2,212,790
3	กาฬสินธุ์			581,300	581,300	969,700			29,120	1,170	999,990	1,581,290
4	กำแพงเพชร			563,000	563,000	936,800			28,150	1,130	966,080	1,529,080
5	ขอนแก่น			736,500	736,500	2,163,400			36,830	1,480	2,201,710	2,938,210
6	จันทบุรี			344,700	344,700	1,346,600			17,240	690	1,364,530	1,709,230
7	ฉะเชิงเทรา			741,900	741,900	1,342,800			37,180	1,490	1,381,390	2,123,290
	สาขาบางคล้า			172,400	172,400	245,500			8,620	350	254,470	426,870
8	ชลบุรี			1,369,300	1,369,300	2,654,400			68,470	2,740	2,725,610	4,094,910
9	ชัยนาท			990,000	990,000	527,500			49,500	1,980	578,980	1,568,980
10	ชัยภูมิ			790,400	790,400	2,090,600			39,520	1,590	2,131,710	2,922,110
11	ชุมพร			721,500	721,500	1,226,500			36,080	1,450	1,264,030	1,985,530
12	เชียงใหม่			805,000	805,000	2,861,600			40,250	1,610	2,903,460	3,708,460
13	เชียงใหม่			1,644,800	1,644,800	3,385,100			82,240	3,290	3,470,630	5,115,430
14	ตรัง			720,200	720,200	1,563,200			36,010	1,440	1,600,650	2,320,850
15	ตราด			398,800	398,800	128,000			19,940	800	148,740	547,540
16	ตาก			587,600	587,600	322,600			29,380	1,180	353,160	940,760
17	นครนายก			372,700	372,700	380,000			18,640	750	399,390	772,090
18	นครปฐม			970,800	970,800	1,020,300			48,540	1,950	1,070,790	2,041,590
19	นครพนม			563,100	563,100	1,110,200			28,160	1,130	1,139,490	1,702,590
20	นครราชสีมา			1,705,100	1,705,100	4,220,800			85,260	3,410	4,309,470	6,014,570
21	นครศรีธรรมราช			533,700	533,700	2,427,600			26,690	1,070	2,455,360	2,989,060
22	นครสวรรค์			743,400	743,400	1,048,400			37,170	1,490	1,087,060	1,830,460
23	นนทบุรี			2,485,100	2,485,100	1,096,200			124,260	4,970	1,225,430	3,710,530
24	นราธิวาส			201,400	201,400	763,600	652,000		10,070	410	1,426,080	1,627,480
25	น่าน			557,600	557,600	746,800			27,880	1,120	775,800	1,333,400
26	บึงกาฬ			396,900	396,900	568,000			19,850	800	588,650	985,550
27	บุรีรัมย์			1,042,400	1,042,400	1,961,800			52,120	2,090	2,016,010	3,058,410
28	ปทุมธานี			832,800	832,800	1,205,300			41,640	1,670	1,248,610	2,081,410
	สาขาอัญบุรี			574,100	574,100	461,500			28,710	1,150	491,360	1,065,460
29	ประจวบคีรีขันธ์			568,800	568,800	982,500			28,440	1,140	1,012,080	1,580,880
30	ปราจีนบุรี			568,100	568,100	1,058,800			28,410	1,140	1,088,350	1,656,450
31	ปัตตานี			758,800	758,800	921,100	656,000		37,940	1,520	1,616,560	2,375,360
32	พระนครศรีอยุธยา			393,500	393,500	1,502,900			19,680	790	1,523,370	1,916,870
	สาขาเสนา			-	-	281,500			-	-	281,500	281,500
33	พะเยา			583,400	583,400	1,566,700			29,170	1,170	1,597,040	2,180,440
34	พังงา			391,800	391,800	1,022,300			19,590	790	1,042,680	1,434,480
35	พิจิตร			731,700	731,700	918,100			36,590	1,470	956,160	1,687,860
36	พิจิตร			344,700	344,700	1,258,900			17,240	700	1,276,840	1,621,540
37	พิษณุโลก			705,600	705,600	950,100			35,280	1,420	986,800	1,692,400
38	เพชรบุรี			814,200	814,200	1,023,400			40,710	1,630	1,065,740	1,879,940
39	เพชรบูรณ์			395,400	395,400	799,700			19,770	800	820,270	1,215,670
40	แพร่			360,000	360,000	378,200			18,000	720	396,920	756,920
41	ภูเก็ต			764,100	764,100	611,300			28,210	1,530	641,040	1,405,140
42	มหาสารคาม			186,000	186,000	1,352,300			9,300	380	1,361,980	1,547,980
43	มุกดาหาร			179,200	179,200	329,100			8,960	360	338,420	517,620
44	แม่ฮ่องสอน			395,100	395,100	181,400			19,760	790	201,950	597,050

ลำดับ ที่	สำนักงานที่ดิน จังหวัด	งบบุคลากร (1)				งบดำเนินงาน (2)					รวมทั้งสิ้น (1) + (2)
		เงินเดือน *	ค่าจ้าง ประจำ	พนักงาน ราชการ	รวม (1)	ค่าตอบแทน		ค่าใช้จ่าย		รวม (2)	
						ค่าเช่าบ้าน	** ค่าตอบแทน พิเศษรายเดือน	เงินสมทบกองทุน ประกันสังคม	เงินสมทบกองทุน เงินทดแทน		
45	ยะลา			391,000	391,000	98,500	573,000	19,550	790	691,840	1,082,840
46	ยโสธร			159,500	159,500	871,300		7,980	320	879,600	1,039,100
47	ร้อยเอ็ด			1,004,900	1,004,900	2,848,700		50,250	2,010	2,900,960	3,905,860
48	ระนอง			179,200	179,200	162,400		8,960	360	171,720	350,920
49	ระยอง			768,600	768,600	1,660,300		38,430	1,540	1,700,270	2,468,870
50	ราชบุรี			1,002,400	1,002,400	913,700		50,120	2,010	965,830	1,968,230
51	สพบุรี			983,000	983,000	844,000		49,150	1,970	895,120	1,878,120
52	ลำปาง			1,021,500	1,021,500	1,955,500		51,080	2,050	2,008,630	3,030,130
53	ลำพูน			373,700	373,700	806,600		18,690	750	826,040	1,199,740
54	เลย			591,600	591,600	1,246,300		29,580	1,190	1,277,070	1,868,670
55	ศรีสะเกษ			941,100	941,100	2,126,200		47,060	1,890	2,175,150	3,116,250
56	สกลนคร			358,600	358,600	1,393,800		17,930	720	1,412,450	1,771,050
57	สงขลา			1,191,400	1,191,400	3,197,200	189,000	59,570	2,390	3,448,160	4,639,560
58	สตูล			402,900	402,900	706,100		20,150	810	727,060	1,129,960
59	สมุทรปราการ			2,046,600	2,046,600	2,015,600		102,330	4,100	2,122,030	4,168,630
60	สมุทรสงคราม			560,000	560,000	407,500		28,000	1,120	436,620	996,620
61	สมุทรสาคร			612,300	612,300	466,000		30,620	1,230	497,850	1,110,150
62	สระแก้ว			-	-	386,300		-	-	386,300	386,300
63	สระบุรี			776,900	776,900	1,230,000		38,850	1,560	1,270,410	2,047,310
64	สิงห์บุรี			172,400	172,400	566,500		8,620	350	575,470	747,870
65	สุโขทัย			575,100	575,100	1,257,500		28,760	1,150	1,287,410	1,862,510
66	สุพรรณบุรี			1,274,800	1,274,800	1,963,400		63,740	2,550	2,029,690	3,304,490
67	สุราษฎร์ธานี			380,300	380,300	1,885,400		19,020	770	1,905,190	2,285,490
68	สุรินทร์			761,200	761,200	1,672,300		38,060	1,530	1,711,890	2,473,090
69	หนองคาย			386,600	386,600	776,000		19,330	780	796,110	1,182,710
70	หนองบัวลำภู			200,600	200,600	596,800		10,030	410	607,240	807,840
71	อำนาจทอง			344,700	344,700	666,700		17,240	690	684,630	1,029,330
72	อุครธานี			201,000	201,000	1,459,200		10,050	410	1,469,660	1,670,660
73	อุครดิตถ์			387,400	387,400	438,800		19,370	780	458,950	846,350
74	อุทัยธานี			186,200	186,200	344,300		9,310	380	353,990	540,190
75	อุบลราชธานี			1,108,300	1,108,300	1,420,900		55,420	2,220	1,478,540	2,586,840
76	อำนาจเจริญ			172,400	172,400	567,200		8,620	350	576,170	748,570
รวมส่วนภูมิภาค				50,892,000	50,892,000	93,292,100	2,070,000	2,534,810	102,120	97,999,030	148,891,030
รวม ส.ภ.ท.				13,716,100	13,716,100	7,113,900	-	685,840	27,500	7,827,240	21,543,340
รวมทั้งสิ้น				64,608,100	64,608,100	100,406,000	2,070,000	3,220,650	129,620	105,826,270	170,434,370

หมายเหตุ * 1. เงินเดือนข้าราชการและค่าจ้างประจำ เบิกจ่ายทางส่วนกลาง (กองคลัง)

** 2. ค่าตอบแทนพิเศษรายเดือน หมายถึง เงินค่าตอบแทนพิเศษรายเดือนสำหรับการปฏิบัติงานในพื้นที่พิเศษ (ภาคใต้)

2.4 ปริมาณงานและการจัดเก็บรายได้ตามแผนปฏิบัติการกรมที่ดิน (แผนการให้บริการประชาชน)
ประจำปีงบประมาณ พ.ศ. 2565

ภาค	ทะเบียน (ราย)	รังวัด (ราย)	การจัดเก็บรายได้ (บาท)
1. กรุงเทพมหานคร	863,530	13,760	37,544,778,880
2. กลาง	1,889,380	75,760	28,833,293,010
3. ใต้	1,772,190	67,240	7,450,322,770
4. ตะวันออก	736,070	36,310	12,540,753,760
5. ตะวันออกเฉียงเหนือ	3,910,590	151,430	7,622,723,800
6. เหนือ	2,408,240	75,500	8,846,565,780
รวม	11,580,000	420,000	102,838,438,000
รวมทั้งสิ้น	12,000,000		

ตารางสรุปเป้าหมายการให้บริการ

และการจัดเก็บรายได้

รวมทุกจังหวัด

ตารางสรุปเป้าหมายการให้บริการและการจัดเก็บรายได้รวมทุกจังหวัด

ลำดับ	สำนักงานที่ดิน จังหวัด	เป้าหมายการให้บริการ										เป้าหมายการจัดเก็บรายได้ (บาท)					รวมรายได้
		ต้นทุนเบ็ด ที่ดิน (ราย)	ต้นทุน ที่ดิน (ราย)	ต้นทุน ที่ดิน (ราย)	ต้นทุน ที่ดิน (ราย)	ต้นทุน ที่ดิน (ราย)	ต้นทุน ที่ดิน (ราย)	ต้นทุน ที่ดิน (ราย)	ต้นทุน ที่ดิน (ราย)	ต้นทุน ที่ดิน (ราย)	ต้นทุน ที่ดิน (ราย)	จัดเก็บรายได้ ในรูปแบบ หัก ณ ที่จ่าย	จัดเก็บรายได้ ในรูปแบบ หัก ณ ที่จ่าย	จัดเก็บรายได้ ในรูปแบบ หัก ณ ที่จ่าย	จัดเก็บรายได้ ในรูปแบบ หัก ณ ที่จ่าย		
																รายได้ หัก ณ ที่จ่าย	
1	กรุงเทพมหานคร	863,530	13,760	877,290	2,240	68,240	2,195,180	100,581,430	12,889,760,420	9,655,043,790	13,503,500,460	1,395,892,780	37,544,778,880				
2	กาญจนบุรี	119,620	4,880	124,500	460	1,880	368,330	3,851,650	165,471,380	102,974,610	103,886,820	33,117,610	409,302,070				
3	ชัยนาท	87,250	2,330	89,580	550	940	254,410	1,899,430	70,203,620	46,657,680	21,985,780	15,089,110	155,835,620				
4	นครนายก	45,330	3,310	48,640	1,490	1,060	220,680	2,089,860	119,062,370	91,760,470	78,012,190	24,682,890	315,607,780				
5	นครราชสีมา	134,580	6,860	141,440	140	2,320	524,420	6,478,790	615,123,990	398,374,980	487,667,440	89,665,210	1,597,310,410				
6	นนทบุรี	186,250	4,700	190,950	960	7,690	666,820	21,709,630	2,147,691,720	1,561,911,890	2,298,777,170	226,960,130	6,257,050,540				
7	ปทุมธานี	201,330	6,000	207,330	1,410	8,020	745,340	17,664,630	1,687,048,740	1,393,137,530	1,639,402,480	188,024,330	4,925,277,710				
8	ประจวบคีรีขันธ์	135,590	5,140	140,730	1,860	2,280	385,610	6,205,040	395,417,810	310,184,950	327,673,850	67,750,190	1,107,231,840				
9	พระนครศรีอยุธยา	101,280	4,900	106,180	660	2,850	447,100	5,280,250	278,376,950	199,526,040	213,092,470	41,077,300	737,353,010				
10	เพชรบุรี	94,980	5,010	99,990	490	2,980	352,850	4,675,490	289,837,090	79,160,500	69,571,780	24,486,650	644,472,310				
11	ราชบุรี	121,530	6,010	127,540	520	2,040	443,040	3,710,020	144,839,880	168,825,030	142,004,490	48,130,210	644,472,310				
12	สพบุรี	90,900	4,300	95,200	600	2,020	388,490	2,406,295,260	2,406,295,260	2,104,959,520	2,647,208,740	265,110,390	7,442,039,130				
13	สมุทรปราการ	170,950	4,130	175,080	750	8,910	594,740	18,465,220	73,688,530	50,966,000	35,014,200	13,983,540	174,524,450				
14	สมุทรสงคราม	22,950	1,330	24,280	250	370	273,250	5,363,420	716,778,350	552,149,950	622,285,010	89,882,580	1,986,459,310				
15	สมุทรสาคร	66,510	2,730	69,240	560	870	363,720	5,167,070	248,346,260	162,361,130	184,095,460	41,215,220	641,185,140				
16	สระบุรี	91,110	4,560	95,670	370	1,720	363,720	1,248,110	42,403,280	19,357,090	15,400,280	7,352,830	85,761,590				
17	สิงห์บุรี	36,680	1,250	37,930	620	1,030	130,950	1,701,640	181,188,950	108,203,270	68,586,820	38,695,630	401,403,150				
18	สุพรรณบุรี	146,200	6,540	152,740	540	2,890	504,150	4,728,480	181,188,950	108,203,270	68,586,820	38,695,630	401,403,150				
19	อ่างทอง	36,340	1,780	38,120	330	770	170,460	1,701,640	49,337,330	27,500,570	22,509,490	9,848,560	110,897,570				
20	กาฬสินธุ์	89,280	3,430	92,710	790	2,190	266,960	4,854,580	161,117,880	94,857,610	106,550,890	37,782,280	405,163,240				
21	ขอนแก่น	142,900	5,260	148,160	110	3,140	287,720	3,722,010	138,582,080	69,186,950	81,247,170	27,999,880	320,737,890				
22	ศรีสะเกษ	112,560	4,600	117,160	370	2,420	410,600	3,593,900	125,648,290	55,462,810	60,831,520	23,916,040	269,452,560				
23	นครราชสีมา	297,960	10,440	308,400	1,390	6,900	1,004,380	9,130,440	349,360,490	189,608,300	186,977,520	67,897,280	802,974,030				
24	นครราชสีมา	88,920	3,520	92,440	50	4,450	510,640	2,741,430	1,181,900	4,480,020	1,990,120	17,784,940	28,178,410				
25	ปัตตานี	70,360	3,980	74,340	110	4,610	539,860	2,518,210	826,780	4,181,280	1,785,920	13,431,450	22,743,640				
26	พังงา	70,530	2,090	72,620	240	1,570	162,840	1,691,780	97,920,570	77,874,610	99,406,410	20,803,290	297,696,660				
27	พิจิตร	116,650	4,050	120,700	610	2,560	414,620	4,039,680	94,224,680	51,557,080	32,591,230	21,340,900	203,753,570				
28	ภูเก็ต	76,230	2,620	78,850	240	3,890	219,250	5,760,530	815,738,710	578,677,600	899,782,610	102,020,080	2,401,979,550				

ลำดับ	สำนักงานที่ดินจังหวัด	เป้าหมายการให้บริการ										เป้าหมายการจัดเก็บรายได้ (บาท)				รวมรายได้
		ด้านทะเบียนที่ดิน (ราย)	ด้านรังวัดที่ดิน (ราย)	ด้านทะเบียน+รังวัด (ราย)	ด้านวิชาการ (เรื่อง)	ด้านออกเอกสารสิทธิ (ราย)	อุตสาหกรรมพลังงานและเคเบิ้ลทีวี (แปลง)	ค่าธรรมเนียมจดทะเบียนสิทธิและนิติกรรม		จัดเก็บรายได้ของรัฐในรูปภาษีหัก ณ ที่จ่าย	เก็บรายได้ของรัฐในรูปภาษีธุรกิจเฉพาะ	จัดเก็บรายได้ของรัฐในรูปภาษีอากรแสตมป์				
								รายได้ของรัฐ	รายได้ส่งองค์กรปกครองส่วนท้องถิ่น							
29	ยะลา	71,670	2,570	74,240	750	2,290	369,690	1,938,900	2,132,030	5,349,330	2,386,170	17,662,170	29,468,600			
30	ระนอง	39,870	880	40,750	60	470	55,440	629,560	33,954,960	19,161,260	21,330,210	5,637,680	82,713,670			
31	สงขลา	279,670	12,730	292,400	140	10,600	1,161,650	11,169,500	521,620,960	285,894,630	371,650,950	106,940,200	1,297,276,240			
32	สตูล	41,610	2,310	43,920	1,070	2,210	192,980	2,203,220	944,010	2,786,810	1,464,830	13,016,160	20,415,030			
33	สุราษฎร์ธานี	273,980	8,760	282,740	560	6,510	619,340	9,284,170	500,348,930	284,445,750	380,261,100	87,429,750	1,267,769,700			
34	จันทบุรี	74,110	4,510	78,620	480	1,650	273,060	3,004,300	185,869,700	114,182,880	117,129,210	39,612,470	459,798,560			
35	ฉะเชิงเทรา	104,700	5,690	110,390	710	1,920	377,770	5,075,930	475,658,490	346,182,500	482,132,130	84,704,470	1,393,753,520			
36	ชลบุรี	225,040	10,150	235,190	480	12,190	959,550	21,302,260	2,374,841,990	1,446,964,500	2,846,796,670	280,380,530	6,970,285,950			
37	ตราด	39,800	1,690	41,490	220	740	108,570	1,093,880	70,317,900	52,485,460	35,228,620	15,659,860	174,785,720			
38	ปราจีนบุรี	91,750	4,150	95,900	870	1,750	324,980	5,547,730	241,973,160	138,550,320	226,268,490	32,995,380	645,335,080			
39	ระยอง	141,610	7,450	149,060	2,570	2,990	521,680	9,209,740	888,507,950	539,611,810	1,129,392,470	111,633,090	2,676,355,060			
40	สระแก้ว	59,060	2,670	61,730	140	1,790	143,340	2,322,680	82,139,400	47,598,080	70,355,900	16,023,810	218,439,870			
41	กาฬสินธุ์	193,910	6,100	200,010	530	3,010	580,910	5,785,730	119,838,920	61,741,000	33,225,600	24,920,760	245,512,010			
42	ขอนแก่น	377,030	14,980	392,010	250	7,010	2,101,560	13,761,150	538,402,650	299,843,790	369,580,140	88,276,950	1,309,864,680			
43	ชัยภูมิ	158,600	7,510	166,110	780	2,850	644,180	6,280,040	159,607,780	83,878,960	58,111,250	34,850,670	342,728,700			
44	นครพนม	142,130	4,120	146,250	350	2,470	523,920	5,137,570	109,601,090	50,373,160	37,681,980	21,461,470	224,255,270			
45	นครราชสีมา	626,600	19,400	646,000	1,480	8,320	1,655,890	19,203,370	744,720,420	459,515,440	598,558,730	131,815,910	1,953,814,070			
46	บึงกาฬ	46,510	1,410	47,920	10	690	145,740	1,455,230	46,193,120	22,525,270	15,848,870	8,634,650	94,657,140			
47	บุรีรัมย์	195,440	10,210	205,650	730	6,130	807,140	8,411,640	186,368,220	94,154,940	84,829,260	38,653,720	412,427,780			
48	มหาสารคาม	240,570	8,130	248,700	320	3,480	730,480	8,044,820	207,045,970	111,278,090	73,726,970	43,829,880	443,925,730			
49	มุกดาหาร	66,080	2,310	68,390	890	1,540	196,410	1,835,910	48,016,790	20,048,680	25,484,030	7,867,920	103,253,270			
50	ยโสธร	117,410	3,820	121,230	1,090	2,610	429,430	3,538,130	80,044,820	38,704,840	20,267,050	16,646,580	159,201,420			
51	ร้อยเอ็ด	244,420	10,020	254,440	3,810	5,430	966,690	8,195,570	201,606,610	100,934,230	65,719,310	41,622,760	418,078,480			
52	เลย	91,010	4,320	95,330	520	2,090	351,380	4,249,830	101,430,270	49,414,580	32,228,400	20,654,720	207,977,800			
53	ศรีสะเกษ	235,340	10,520	245,860	850	5,870	719,490	8,489,560	136,851,460	55,249,100	46,813,990	29,804,580	277,208,690			
54	สกลนคร	235,810	8,700	244,510	800	5,190	796,690	7,003,370	168,295,390	91,428,930	54,144,860	32,809,080	353,681,630			
55	สุรินทร์	175,620	8,780	184,400	630	5,040	281,250	7,880,470	153,249,140	69,824,620	54,493,650	33,146,940	318,594,820			
56	หนองคาย	65,290	3,330	68,620	540	1,750	207,020	2,704,020	90,904,740	49,073,450	38,672,140	17,329,090	198,683,440			
57	หนองบัวลำภู	51,920	2,480	54,400	50	1,020	207,020	2,463,840	52,448,350	25,254,860	13,753,960	11,264,910	105,185,920			
58	อำนาจเจริญ	69,670	2,980	72,650	690	2,170	246,360	2,262,910	45,507,370	22,774,080	13,879,780	9,068,140	93,492,280			

ลำดับ	สำนักงานที่ดิน จังหวัด	เป้าหมายการให้บริการ							เป้าหมายการจัดเก็บรายได้ (บาท)				รวมรายได้
		ด้านทะเบียน ที่ดิน (ราย)	ด้านรังวัด ที่ดิน (ราย)	ด้านทะเบียน+รังวัด (ราย)	ด้านวิชาการ (เรื่อง)	ด้านออก เอกสารสิทธิ (ราย)	ดูแลรักษาที่ดิน ทางทะเบียน (แปลง)	ค่าธรรมเนียมจดทะเบียนสิทธิและนิติกรรม รายได้ชั่วคราว	ค่าธรรมเนียมจดทะเบียนสิทธิและนิติกรรม รายได้ส่วนท้องถิ่น	จัดเก็บรายได้ชั่วคราว ในรูปแบบเงินฝาก ณ ที่จ่าย	เก็บรายได้ชั่วคราว ในรูปแบบ ธุรกิจเฉพาะ	จัดเก็บรายได้ ชั่วคราวในรูปแบบ อาคารพาณิชย์	
59	อุดรธานี	295,330	9,780	305,110	90	6,090	825,620	9,838,800	348,828,000	239,689,930	172,947,990	62,384,580	833,689,300
60	อุบลราชธานี	281,900	12,530	294,430	1,420	7,790	1,003,760	14,719,470	323,413,830	188,408,070	164,433,600	59,358,380	750,333,350
61	กำแพงเพชร	67,530	2,670	70,200	1,180	820	265,190	2,788,090	77,889,960	37,111,540	28,785,970	13,748,290	160,323,850
62	เชียงใหม่	255,770	8,030	263,800	4,680	3,510	724,890	8,480,510	354,633,560	231,829,660	208,942,070	61,683,260	865,569,060
63	เชียงใหม่	436,730	12,270	449,000	4,200	6,660	1,100,210	15,690,060	1,216,271,780	818,994,890	989,978,180	161,222,520	3,202,157,430
64	ตาก	65,350	2,080	67,430	400	780	273,410	2,756,600	107,399,650	64,219,320	50,846,260	19,474,210	244,696,040
65	นครสวรรค์	238,100	6,260	244,360	8,980	2,650	573,260	6,774,410	214,353,710	112,186,310	104,844,540	38,379,490	476,538,460
66	น่าน	98,090	2,980	101,070	3,010	1,310	324,660	2,735,930	71,768,320	31,688,660	29,046,080	11,034,490	146,273,480
67	พะเยา	120,270	3,980	124,250	2,200	1,580	384,870	3,292,010	99,873,360	64,306,460	26,901,100	18,069,910	212,442,840
68	พิจิตร	113,290	3,380	116,670	240	1,700	343,490	2,859,920	70,901,150	34,216,100	26,276,210	14,601,400	148,854,780
69	พิษณุโลก	129,160	6,540	135,700	2,480	2,530	581,070	5,782,440	231,466,980	127,962,360	126,362,860	39,878,320	531,452,960
70	เพชรบูรณ์	197,350	5,470	202,820	2,010	2,460	524,720	5,290,150	163,476,070	93,534,360	60,300,300	34,058,950	356,659,830
71	แพร่	106,030	2,820	108,850	500	1,520	371,580	2,788,650	76,006,260	39,984,660	22,829,350	12,574,230	154,183,150
72	แม่ฮ่องสอน	25,490	670	26,160	10	290	50,940	558,780	18,710,220	10,019,060	8,436,120	3,070,830	40,795,010
73	ลำปาง	189,770	4,830	194,600	1,050	2,610	689,000	5,229,250	158,633,170	91,112,590	67,535,100	26,116,740	348,626,850
74	ลำพูน	109,210	3,310	112,520	1,030	1,450	357,320	3,154,290	144,916,170	90,973,260	70,062,120	20,802,690	329,908,530
75	สุโขทัย	106,950	3,880	110,830	900	1,700	361,190	3,289,230	74,782,490	37,343,230	19,716,820	14,689,870	149,821,640
76	อุตรดิตถ์	95,240	4,220	99,460	1,680	2,190	350,400	2,926,940	69,862,960	34,963,760	22,356,120	13,269,110	143,378,890
77	อุทัยธานี	53,910	2,110	56,020	360	970	158,930	1,517,110	47,902,560	33,699,580	17,549,740	10,372,010	111,041,000
	รวม	11,580,000	420,000	12,000,000	77,500	311,000	39,535,900	545,417,000	37,253,377,000	25,933,663,000	34,019,780,000	5,086,201,000	102,838,438,000

ตารางสรุปเป้าหมายการให้บริการและการจัดเก็บรายได้ กรุงเทพมหานคร

ลำดับ	สำนักงานที่ดิน จังหวัด	เป้าหมายการให้บริการ							เป้าหมายการจัดเก็บรายได้ (บาท)				รวมรายได้
		ด้านทะเบียน ที่ดิน (ราย)	ด้านรังวัด ที่ดิน (ราย)	ด้านทะเบียน+ รังวัด (ราย)	ด้านวิชาการ (เรื่อง)	ด้านออก เอกสารสิทธิ (ราย)	ดูแลรักษาหลักฐาน ทางทะเบียนที่ดิน (แปลง)	ค่าธรรมเนียมจดทะเบียนสิทธิ และนิติกรรม	จัดเก็บรายได้ของรัฐ ในรูปแบบอื่นได้ หัก ณ ที่จ่าย	เก็บรายได้ของรัฐ ในรูปแบบภาษี ธุรกิจเฉพาะ	จัดเก็บรายได้ ของรัฐในรูปแบบ อากรแสตมป์		
1	กรุงเทพมหานคร	863,530	13,760	877,290	2,240	68,240	2,195,180	100,581,430	12,889,760,420	9,655,043,790	13,503,500,460	1,395,892,780	37,544,778,880
	รวม	863,530	13,760	877,290	2,240	68,240	2,195,180	100,581,430	12,889,760,420	9,655,043,790	13,503,500,460	1,395,892,780	37,544,778,880

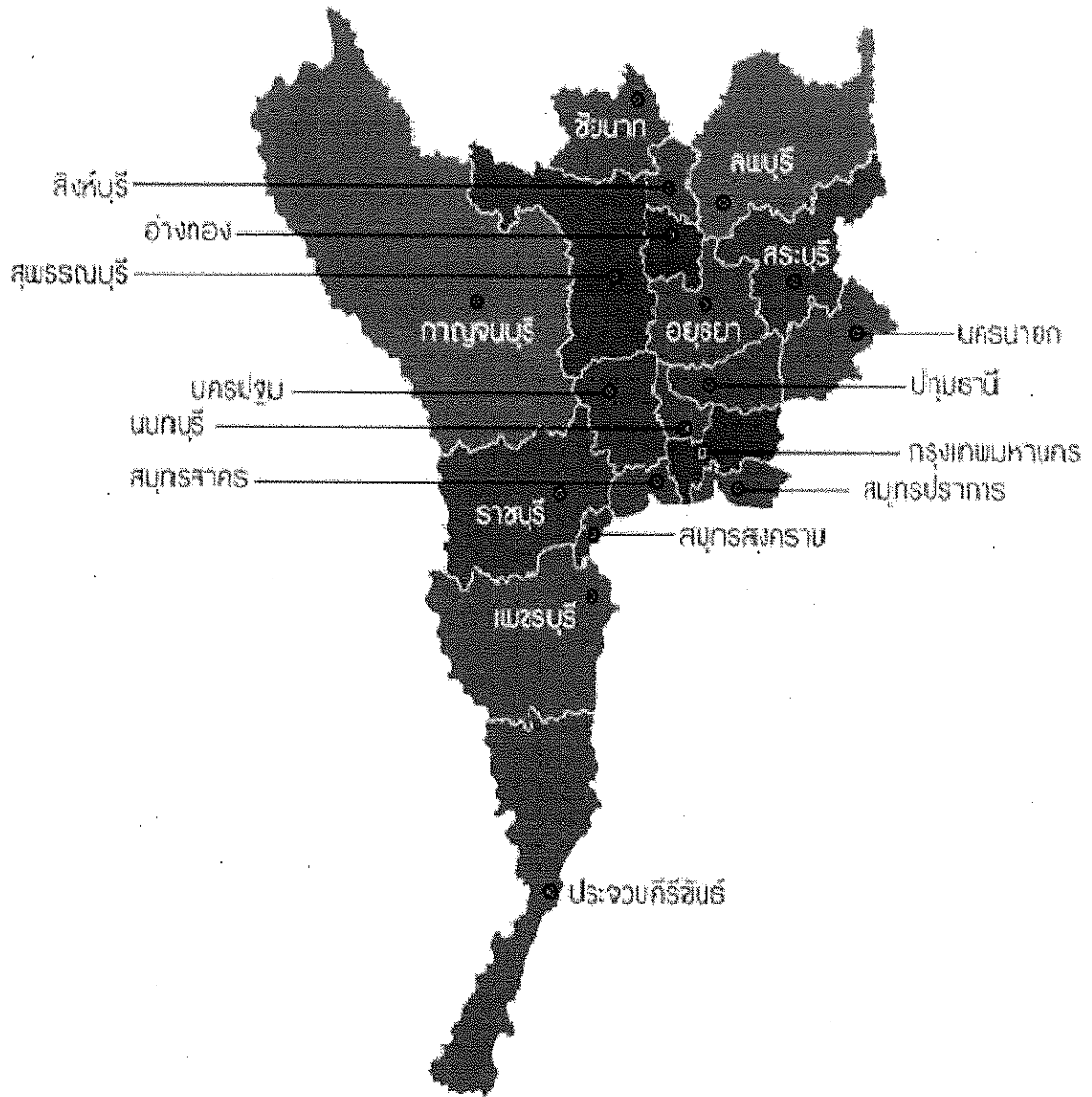
แผนการให้บริการประชาชนของสำนักงานที่ดิน ประจำปีงบประมาณ พ.ศ. 2565
จังหวัดกรุงเทพมหานคร

สำนักงานที่ดิน จังหวัด/สาขา	1. อัตราค่าสิ่งเจ้าหน้าที่										2. ปริมาณเอกสารสิทธิ (แปลง)					
	รวม		1.1 ชำระขาด		1.2 ลูกจ้างประจำ		1.3 พนักงานราชการ		รวม	โฉนด	น.ส.3ก	น.ส.3	ใบจอง	อาคารชุด		
	ตามกรอบ	ปฏิบัติงานจริง	ตามกรอบ	ปฏิบัติงานจริง	ตามกรอบ	ปฏิบัติงานจริง	ตามกรอบ	ปฏิบัติงานจริง								
ส.กทม.	56	52	42	40	2	1	12	11	177,350	112,680	0	0	0	64,670		
ส.ธนบุรี	43	38	31	28	3	2	9	8	174,390	141,020	0	0	0	33,370		
ส.มีนบุรี	40	36	30	29	3	1	7	6	183,480	174,290	0	0	0	9,190		
ส.บางเขน	38	35	30	29	3	2	5	4	182,450	144,230	0	0	0	38,220		
ส.พระโขนง	41	37	31	30	3	1	7	6	190,990	104,470	0	0	0	86,520		
ส.บางกะปิ	41	37	29	26	4	3	8	8	155,510	100,780	0	0	0	54,730		
ส.บางขุนเทียน	46	43	36	34	3	2	7	7	223,220	202,370	0	90	0	20,760		
ส.บางกอกน้อย	45	42	36	35	2	1	7	6	197,070	174,340	0	0	0	22,730		
ส.ห้วยขวาง	34	32	27	26	3	2	4	4	139,920	82,350	0	0	0	57,570		
ส.หนองแขม	40	41	38	35	0	4	2	2	228,210	199,930	0	0	0	28,280		
ส.ลาดพร้าว	24	23	22	21	0	0	2	2	84,980	75,270	0	0	0	9,710		
ส.ดอนเมือง	27	24	25	21	1	2	1	1	116,430	100,180	0	0	0	16,250		
ส.ประเวศ	33	32	30	29	1	1	2	2	167,820	135,990	0	0	0	31,830		
ส.ปทุม	32	34	31	31	0	2	1	1	168,270	150,480	0	0	0	17,790		
ส.หนองจอก	27	27	24	24	1	2	2	1	115,650	114,780	0	0	0	870		
ส.ลาดกระบัง	25	23	23	22	1	0	1	1	110,480	91,210	0	0	0	19,270		
ส.จตุจักร	21	23	20	19	0	3	1	1	128,640	90,720	0	0	0	37,920		
รวม	613	579	505	479	30	29	78	71	2,744,860	2,195,090	0	90	0	549,680		

แผนการให้บริการประชาชนของสำนักงานที่ดิน ประจำปีงบประมาณ พ.ศ. 2565
จังหวัดกรุงเทพมหานคร

สำนักงานที่ดิน จังหวัด/สาขา	3. เป้าหมายการให้บริการ							4. เป้าหมายการจัดเก็บรายได้ (บาท)			
	ด้านทะเบียน ที่ดิน (ราย)	ด้านรังวัด ที่ดิน (ราย)	ด้านวิชาการ (เรื่อง)	ด้านออก เอกสารสิทธิ (ราย)	ดูแลรักษาหลักฐาน ทางทะเบียนที่ดิน (แปลง)	ค่าธรรมเนียมจดทะเบียนสิทธิ และนิติกรรม		จัดเก็บรายได้ของรัฐ ในรูปภาษีเงินได้ หัก ณ ที่จ่าย	เก็บรายได้ของรัฐ ในรูปภาษี ธุรกิจเฉพาะ	จัดเก็บรายได้ เข้ารัฐในรูป อากรแสตมป์	
						รายได้ของรัฐ	รายได้ส่งองค์กร ปกครองส่วนท้องถิ่น				
ส.กทม.	63,450	570	2,120	3,730	112,680	13,085,310	1,758,065,360	1,572,478,100	1,684,326,510	195,633,500	
ส.ธนบุรี	32,260	710	0	4,490	141,020	3,705,450	606,797,980	439,940,630	651,621,440	71,355,670	
ส.มีนบุรี	36,760	1,020	40	480	174,290	3,430,590	507,376,730	354,717,410	474,975,350	50,702,220	
ส.บางเขน	46,670	710	0	2,980	144,230	4,679,800	807,435,210	371,938,720	577,613,240	48,186,470	
ส.พระโขนง	60,300	830	0	17,060	104,470	10,104,170	2,116,483,360	1,783,731,110	2,786,033,780	242,738,340	
ส.บางกะปิ	96,790	650	0	4,420	100,780	4,720,040	448,490,500	348,551,320	416,407,640	65,025,090	
ส.บางขุนเทียน	55,870	970	20	4,140	202,460	8,624,560	693,239,450	442,693,270	482,480,250	85,827,200	
ส.บางกอกน้อย	33,750	1,320	0	3,640	174,340	3,810,580	643,312,530	565,984,410	691,382,050	87,672,940	
ส.ห้วยขวาง	62,950	160	0	12,050	82,350	8,121,640	1,505,972,350	913,500,690	1,597,453,350	132,370,280	
ส.หนองแขม	49,680	990	10	670	199,930	5,121,870	611,078,950	471,470,540	593,702,060	70,205,980	
ส.ลาดพร้าว	43,550	470	10	920	75,270	2,723,490	268,790,500	205,343,800	261,410,130	35,818,650	
ส.ดอนเมือง	82,530	570	10	290	100,180	6,912,750	337,510,610	241,500,570	335,665,890	34,132,370	
ส.ประเวศ	36,130	1,270	0	500	135,990	4,176,660	709,280,640	515,944,260	818,625,150	82,061,910	
ส.ปทุมธานี	34,860	980	20	350	150,480	3,933,640	574,056,000	496,268,890	714,364,900	68,720,660	
ส.หนองจอก	37,760	1,140	0	380	114,780	4,728,040	171,478,260	141,882,360	149,819,250	20,152,740	
ส.ลาดกระบัง	40,790	860	0	810	91,210	3,314,180	277,298,980	233,602,100	304,544,450	33,374,600	
ส.จตุจักร	49,430	540	10	11,330	90,720	9,388,660	853,093,010	555,495,610	963,075,020	71,914,160	
รวม	863,530	13,760	2,240	68,240	2,195,180	100,581,430	12,889,760,420	9,655,043,790	13,503,500,460	1,395,892,780	

ภาคกลาง



ตารางสรุปเป้าหมายการให้บริการและการจัดเก็บรายได้ ภาคกลาง

ลำดับ	สำนักงานที่ดินจังหวัด	เป้าหมายการให้บริการ						เป้าหมายการจัดเก็บรายได้ (บาท)					รวมรายได้
		ต้นทุนเงินที่ดิน (บาท)	ค่าปรับที่ดิน (บาท)	ค่าทะเบียน+รังวัด (บาท)	ด้านวิชาการ (เรื่อง)	ด้านเอกสารสิทธิ (ราย)	ดูแลรักษาหลักฐานทางทะเบียนที่ดิน (แปลง)	ค่าธรรมเนียมจดทะเบียนสิทธิและนิติกรรม		จัดเก็บรายได้จากรัฐในรูปภาษีหัก ณ ที่จ่าย	เก็บรายได้จากรัฐในรูปภาษีธุรกิจเฉพาะ	จัดเก็บรายได้เข้ารัฐนอกเขตงบประมาณ	
								รายได้เข้ารัฐ	รายได้ของกรมปกครองส่วนท้องถิ่น				
1	กาญจนบุรี	119,620	4,880	124,500	460	1,880	368,330	3,851,650	165,471,380	102,374,610	103,886,820	33,117,610	409,302,070
2	ชัยนาท	87,250	2,330	89,580	550	940	254,410	1,899,430	70,203,620	46,657,680	21,985,780	15,089,110	155,835,620
3	นครนายก	45,330	3,310	48,640	1,490	1,060	220,680	2,089,860	119,062,370	91,760,470	78,012,190	24,682,890	315,607,780
4	นครปฐม	134,580	6,860	141,440	140	2,320	524,420	6,478,790	615,123,990	398,374,980	487,667,440	89,665,210	1,597,310,410
5	นนทบุรี	186,250	4,700	190,950	960	7,690	666,820	21,709,630	2,147,691,720	1,561,911,890	2,298,777,170	226,960,130	6,257,050,540
6	ปทุมธานี	201,330	6,000	207,330	1,410	8,020	745,340	17,664,630	1,687,048,740	1,393,137,550	1,639,402,480	188,024,330	4,925,277,710
7	ประจวบคีรีขันธ์	135,590	5,140	140,730	1,860	2,280	385,610	6,205,040	395,417,810	310,184,950	327,673,850	67,750,190	1,107,231,840
8	พระนครศรีอยุธยา	101,280	4,900	106,180	660	2,850	447,100	5,714,230	515,370,960	403,236,590	522,374,430	73,116,340	1,519,812,550
9	เพชรบุรี	94,980	5,010	99,990	490	2,980	352,850	5,280,250	278,376,950	199,526,040	213,092,470	41,077,300	737,353,010
10	ราชบุรี	121,530	6,010	127,540	520	2,040	443,040	4,675,490	280,837,090	168,825,030	142,004,490	48,130,210	644,472,310
11	ลพบุรี	90,900	4,300	95,200	600	2,020	388,490	3,710,020	144,839,880	79,160,500	69,571,780	24,486,650	321,768,830
12	สมุทรปราการ	170,950	4,130	175,080	750	8,910	594,740	18,465,220	2,406,295,260	2,104,959,520	2,647,208,740	265,110,390	7,442,039,130
13	สมุทรสงคราม	22,950	1,330	24,280	250	370	94,620	872,180	73,688,530	50,966,000	35,014,200	13,983,540	174,524,450
14	สมุทรสาคร	66,510	2,730	69,240	560	870	273,250	5,363,420	716,778,350	552,149,950	622,285,010	89,882,580	1,986,459,310
15	สระบุรี	91,110	4,560	95,670	370	1,720	363,720	5,167,070	248,346,260	162,361,130	184,095,460	41,215,220	641,185,140
16	สิงห์บุรี	36,680	1,250	37,930	620	1,030	130,950	1,248,110	42,403,280	19,357,090	15,400,280	7,352,830	85,761,590
17	สุพรรณบุรี	146,200	6,540	152,740	540	2,890	504,150	4,728,980	181,188,950	108,203,270	68,586,820	38,695,630	401,403,150
18	อ่างทอง	36,340	1,780	38,120	330	770	170,460	1,701,640	49,337,330	27,500,570	22,509,490	9,848,540	110,897,570
	รวม	1,889,380	75,760	1,965,140	12,560	50,640	6,228,980	116,825,140	10,137,482,470	7,781,247,800	9,499,548,900	1,296,186,700	28,833,293,010

แผนการให้บริการประชาชนของสำนักงานที่ดิน ประจำปีงบประมาณ พ.ศ. 2565
จังหวัดแพร่

สำนักงานที่ดิน จังหวัด/สาขา	3. เป้าหมายการให้บริการ						4. เป้าหมายการจัดเก็บรายได้ (บาท)				
	ค้ำคะเบือน ที่ดิน (ราย)	ด้านรังวัด ที่ดิน (ราย)	ด้านวิชาการ (เรื่อง)	ด้านออก เอกสารสิทธิ (ราย)	ดูแลรักษาหลักฐาน ทางทะเบียนที่ดิน (แปลง)	ค่าธรรมเนียมจดทะเบียนสิทธิ และนิติกรรม		จัดเก็บรายได้เข้ารัฐ ในรูปแบบอื่นที่ไม่ ใช่ ค่าเช่า	เก็บรายได้เข้ารัฐ ในรูปแบบ ธุรกิจเฉพาะ	จัดเก็บรายได้ เข้ารัฐในรูป อากรแสตมป์	
						รายได้เข้ารัฐ	รายได้ส่งองค์กร ปกครองส่วนท้องถิ่น				
สอ. แพร่	25,520	850	500	330	105,730	901,910	40,271,070	23,634,120	14,359,860	5,854,730	
สข. สูงเม่น	23,500	690	0	410	92,230	691,640	15,200,770	6,397,870	3,806,410	2,646,300	
สข. ร้องกวาง	19,680	440	0	240	55,370	369,570	7,657,630	4,130,280	1,657,070	1,586,430	
สข. สอง	10,990	100	0	150	40,670	235,950	3,691,870	1,941,910	832,210	726,990	
สข. สอง	15,360	440	0	230	39,430	303,500	5,705,950	2,478,930	1,300,670	1,066,230	
สข. วังจันทน์	11,180	300	0	160	38,150	286,080	3,478,970	1,401,550	873,130	693,550	
รวม	106,030	2,820	500	1,520	371,580	2,788,650	76,006,260	39,984,660	22,829,350	12,574,230	

แผนการให้บริการประชาชนของสำนักงานที่ดิน ประจำปีงบประมาณ พ.ศ. 2565
จังหวัดแม่ฮ่องสอน

สำนักงานที่ดิน จังหวัด/สาขา/อำเภอ	1. อัตรากำลังเจ้าหน้าที่										2. ปริมาณเอกสารสิทธิ (แปลง)							
	รวม			1.1 ชำรุด			1.2 ลูกจ้างประจำ			1.3 พนักงานราชการ			รวม	โฉนด	น.ส.3ก	น.ส.3	ใบจอง	อาคารชุด
	ตามกรอบ	ปฏิบัติงานจริง	ตามกรอบ	ปฏิบัติงานจริง	ตามกรอบ	ปฏิบัติงานจริง	ตามกรอบ	ปฏิบัติงานจริง	ตามกรอบ	ปฏิบัติงานจริง								
สจ. แม่ฮ่องสอน	25	20	21	17	1	1	1	1	3	2	17,190	13,570	910	2,050	660	0		
สข. แม่สะเรียง	13	10	11	10	2	0	0	0	0	0	20,540	16,020	1,510	2,360	650	0		
สข. ปาย	11	10	10	10	1	0	0	0	0	0	13,210	11,710	360	1,020	120	0		
สอ. ปางมะผ้า	1	0	1	0	0	0	0	0	0	0								
สอ. ขุนยวม	1	0	1	0	0	0	0	0	0	0								
สอ. แม่ลาน้อย	1	0	1	0	0	0	0	0	0	0								
สอ. สบเมย	1	0	1	0	0	0	0	0	0	0								
รวม	53	40	46	37	4	1	3	2	3	2	50,940	41,300	2,780	5,430	1,430	0		

แผนการให้บริการประชาชนของสำนักงานที่ดิน ประจำปีงบประมาณ พ.ศ. 2565
จังหวัดแม่ฮ่องสอน

สำนักงานที่ดิน จังหวัด/สาขา	3. เป้าหมายการให้บริการ						4. เป้าหมายการจัดเก็บรายได้ (บาท)			
	ด้านทะเบียน ที่ดิน (ราย)	ด้านรังวัด ที่ดิน (ราย)	ด้านวิชาการ (เรื่อง)	ด้านออก เอกสารสิทธิ (ราย)	ดูแลรักษาหลักฐาน ทางทะเบียนที่ดิน (แปลง)	ค่าธรรมเนียมจดทะเบียนสิทธิ และนิติกรรม รายได้ของรัฐ	ค่าธรรมเนียมจดทะเบียนสิทธิ และนิติกรรม รายได้ส่งองค์กร ปกครองส่วนท้องถิ่น	จัดเก็บรายได้ของรัฐ ในรูปแบบเงินได้ หัก ณ ที่จ่าย	เก็บรายได้ของรัฐ ในรูปแบบ ธุรกิจเฉพาะ	จัดเก็บรายได้ ของรัฐในรูปแบบ อากรแสตมป์
ส.อ. แม่ฮ่องสอน	10,620	190	10	90	17,190	177,680	7,985,610	3,964,480	4,850,910	1,026,990
ส.ข. แม่สะเรียง	8,840	270	0	150	20,540	240,140	5,475,710	3,086,460	1,714,440	988,360
ส.ย. ป่าเยอ	6,030	210	0	50	13,210	140,960	5,248,900	2,968,120	1,870,770	1,055,480
รวม	25,490	670	10	290	50,940	558,780	18,710,220	10,019,060	8,436,120	3,070,830

แผนการให้บริการประชาชนของสำนักงานที่ดิน ประจำปีงบประมาณ พ.ศ. 2565
จังหวัดลำปาง

สำนักงานที่ดิน จังหวัด/สาขา/อำเภอ	1. อัตรากำลังเจ้าหน้าที่										2. ปริมาณเอกสารสิทธิ (แปลง)					
	รวม		1.1 ข้าราชการ		1.2 ลูกจ้างประจำ		1.3 พนักงานราชการ		รวม	โฉนด	น.ส.3ก	น.ส.3	ใบจอง	อาคารชุด		
	ตามกรอบ	ปฏิบัติงานจริง	ตามกรอบ	ปฏิบัติงานจริง	ตามกรอบ	ปฏิบัติงานจริง	ตามกรอบ	ปฏิบัติงานจริง								
สจ. ลำปาง	54	51	48	46	2	3	4	2	220,570	204,000	10,890	4,870	70	740		
สข. แจ่ม	13	11	11	9	1	1	1	1	68,190	61,310	5,250	1,010	620	0		
สข. แม่พริก	12	11	10	9	2	2	0	0	20,790	19,170	1,010	560	50	0		
สข. สบปราบ	13	13	12	12	1	1	0	0	34,580	32,570	1,170	840	0	0		
สข. เล็น	14	9	13	9	1	0	0	0	58,000	52,520	3,220	2,260	0	0		
สข. เติมงาม	13	10	11	8	0	0	2	2	32,080	29,800	1,650	430	200	0		
สข. งาว	12	12	11	11	1	1	0	0	33,310	28,490	3,190	1,630	0	0		
สข. แม่ทะ	15	14	14	13	1	1	0	0	71,170	66,860	2,770	1,390	150	0		
สข. ทั้งฮอด	15	14	14	13	1	1	0	0	51,890	48,120	2,410	1,360	0	0		
สข. เกาะคา	17	16	16	15	1	1	0	0	63,530	60,020	1,720	1,780	10	0		
สข. รั้งห้วย	12	11	11	10	1	1	0	0	35,630	32,400	2,210	680	340	0		
สอ. แม่มาะ	2	2	2	2	0	0	0	0								
สอ. เมืองปาน	2	1	2	1	0	0	0	0								
รวม	194	175	175	158	12	12	7	5	689,740	635,260	35,490	16,810	1,440	740		

แผนการให้บริการประชาชนของสำนักงานที่ดิน ประจำปีงบประมาณ พ.ศ. 2565
จังหวัดลำปาง

สำนักงานที่ดิน จังหวัด/สาขา	3. เป้าหมายการให้บริการ						4. เป้าหมายการจัดเก็บรายได้ (บาท)			
	ด้านทะเบียน ที่ดิน (ราย)	ด้านรังวัด ที่ดิน (ราย)	ด้านวิชาการ (เรื่อง)	ด้านออก เอกสารสิทธิ (ราย)	อุปดักขาดหลักฐาน ทางทะเบียนที่ดิน (แปลง)	ค่าธรรมเนียมจดทะเบียนสิทธิ และนิติกรรม		จัดเก็บรายได้ของรัฐ ในรูปภาษีเงินได้ หัก ณ ที่จ่าย	เก็บรายได้ของรัฐ ในรูปภาษี ธุรกิจเฉพาะ	จัดเก็บรายได้ ของรัฐในรูป อากรแสตมป์
						รายได้ของรัฐ	รายได้ส่งองค์กร ปกครองส่วนท้องถิ่น			
สจ. ลำปาง	42,390	2,100	910	1,050	219,830	2,147,190	94,172,440	54,931,660	50,373,600	13,377,130
สจ. แจ่ม	13,380	290	40	160	68,190	498,220	4,611,950	1,943,750	808,150	944,800
สข. แม่พริก	8,580	20	0	40	20,790	113,660	1,784,160	925,230	369,870	377,190
สข. สบปราบ	14,820	200	0	80	34,580	156,710	2,834,210	1,165,230	464,330	757,170
สข. เถิน	16,880	300	0	220	58,000	564,480	8,523,170	5,372,110	3,330,150	1,738,240
สข. เสร็จงาม	16,060	150	0	80	32,080	151,650	2,358,550	1,679,160	434,340	607,070
สข. งิ้ว	8,740	180	0	130	33,310	181,540	4,578,060	2,344,970	1,241,870	805,930
สข. แม่ทะ	18,820	390	90	220	71,170	385,180	7,435,780	4,229,120	1,472,260	1,462,290
สข. ห้างฉัตร	20,370	470	0	220	51,890	421,290	12,859,180	7,346,660	3,636,370	2,349,160
สข. เกาเสคา	15,660	490	0	280	63,530	398,660	15,725,560	9,592,370	4,613,310	3,026,730
สข. จังหวัด	14,070	240	10	130	35,630	210,670	3,750,710	1,582,330	790,850	671,030
รวม	189,770	4,830	1,050	2,610	689,000	5,229,250	158,633,170	91,112,590	67,535,100	26,116,740

แผนการให้บริการประชาชนของสำนักงานที่ดิน ประจำปีงบประมาณ พ.ศ. 2565
จังหวัดลำพูน

สำนักงานที่ดินจังหวัด/ สาขา/ส่วนแยก/อำเภอ	1. อัตรากำลังเจ้าหน้าที่										2. ปริมาณเอกสารสิทธิ (แปลง)					
	รวม		1.1 ข้าราชการ		1.2 ลูกจ้างประจำ		1.3 พนักงานราชการ		รวม	โฉนด	น.ส.3ก	น.ส.3	ใบจอง	อาคารชุด		
	ตามกรอบ	ปฏิบัติงานจริง	ตามกรอบ	ปฏิบัติงานจริง	ตามกรอบ	ปฏิบัติงานจริง	ตามกรอบ	ปฏิบัติงานจริง								
สอ. ลำพูน	49	44	38	4	5	1	1	141,810	130,400	4,050	7,040	0	320			
สข. ป่าซาง	22	19	18	0	0	1	1	69,080	62,210	4,580	2,100	190	0			
สข. บ้านโฮ้ง	13	12	11	2	1	0	0	41,800	38,230	2,530	930	110	0			
สข. ลี้	13	13	11	2	2	0	0	56,070	47,490	5,220	2,700	660	0			
สข. แม่ทา	10	7	6	1	1	1	0	26,760	24,550	1,300	910	0	0			
สย. บ้านธิ	3	7	7	0	0	0	0	22,140	21,490	440	100	90	20			
สอ. หงษ์พิมาย	1	1	1	0	0	0	0									
รวม	111	103	92	9	9	3	2	357,660	324,370	18,120	13,780	1,050	340			

แผนการให้บริการประชาชนของสำนักงานที่ดิน ประจำปีงบประมาณ พ.ศ. 2565
จังหวัดลำพูน

สำนักงานที่ดิน จังหวัด/สาขา/ส่วนแยก	3. เป้าหมายการให้บริการ						4. เป้าหมายการจัดเก็บรายได้ (บาท)			
	ด้านทะเบียน ที่ดิน (ราย)	ด้านรังวัด ที่ดิน (ราย)	ด้านวิชาการ (เรื่อง)	ด้านออก เอกสารสิทธิ (ราย)	ดูแลรักษาหลักฐาน ทางทะเบียนที่ดิน (แปลง)	ค่าธรรมเนียมจดทะเบียนสิทธิ และนิติกรรม รายได้ส่งองค์กร ปกครองส่วนท้องถิ่น	จัดเก็บรายได้ของรัฐ ในรูปภาษีเงินได้ หัก ณ ที่จ่าย	เก็บรายได้ของรัฐ ในรูปภาษี ธุรกิจเฉพาะ	จัดเก็บรายได้ ของรัฐในรูป อากรแสตมป์	
สจ. ลำพูน	29,860	1,600	1,010	580	141,490	1,427,010	95,589,160	62,236,720	52,927,930	12,050,060
สข. ป่าซาง	19,240	630	0	320	69,080	640,260	19,220,840	10,649,390	6,457,190	3,054,390
สข. บ้านโฮ้ง	16,410	320	0	160	41,800	279,980	10,058,490	5,304,840	4,663,300	1,448,850
สข. สี่	17,320	290	0	190	56,070	353,340	6,295,570	3,640,320	1,709,000	1,216,810
สข. แม่ทา	12,210	210	20	110	26,760	258,000	7,142,580	5,100,630	2,295,090	1,157,610
สข. บ้านธิ	14,170	260	0	90	22,120	195,700	6,609,530	4,041,360	2,009,610	1,874,970
รวม	109,210	3,310	1,030	1,450	357,320	3,154,290	144,916,170	90,973,260	70,062,120	20,802,690

แผนการให้บริการประชาชนของสำนักงานที่ดิน ประจำปีงบประมาณ พ.ศ. 2565
จังหวัดสุโขทัย

สำนักงานที่ดิน จังหวัด/สาขา/อำเภอ	1. อัตราค่าสิ่งเข้าพื้นที่										2. ปริมาณเอกสารสิทธิ (แปลง)					
	รวม		1.1 ชั่วรายการ		1.2 อุ้งข้างประจำ		1.3 พนักงานราชการ		รวม	โฉนด	น.ส.3ก	น.ส.3	ใบจอง	อาคารชุด		
	ตามกรอบ	ปฏิบัติงานจริง	ตามกรอบ	ปฏิบัติงานจริง	ตามกรอบ	ปฏิบัติงานจริง	ตามกรอบ	ปฏิบัติงานจริง								
สจ. สุโขทัย	36	34	31	29	2	2	3	3	103,990	89,750	7,370	6,230	640	0		
สข. สรรคโลก	22	20	20	18	2	2	0	0	108,420	67,940	35,510	4,970	0	0		
สข. กงไกรลาศ	15	13	14	12	1	1	0	0	43,770	39,500	2,900	1,370	0	0		
สข. ศรีสัชนาลัย	14	12	14	12	0	0	0	0	55,940	44,460	8,080	2,180	1,220	0		
สข. ศรีสำโรง	18	14	18	14	0	0	0	0	49,070	46,200	1,390	1,480	0	0		
สอ. บ้านด่านลานทอย	2	2	2	2	0	0	0	0								
สอ. ศิรินาถ	2	2	2	2	0	0	0	0								
สอ. ศรีนคร	2	2	2	2	0	0	0	0								
สอ. ช่างเหล็ก	3	3	3	3	0	0	0	0								
รวม	114	102	106	94	5	5	3	3	361,190	287,850	55,250	16,230	1,860	0		

แผนการให้บริการประชาชนของสำนักงานที่ดิน ประจำปีงบประมาณ พ.ศ. 2565

จังหวัดสุโขทัย

สำนักงานที่ดิน จังหวัด/สาขา	3. เป้าหมายการให้บริการ					4. เป้าหมายการจัดเก็บรายได้ (บาท)				
	ด้านทะเบียน ที่ดิน (ราย)	ด้านรังวัด ที่ดิน (ราย)	ด้านวิชาการ (เรื่อง)	ด้านออก เอกสารสิทธิ (ราย)	อุบลราชธานี ทางทะเบียนที่ดิน (แปลง)	ค่าธรรมเนียมจดทะเบียนสิทธิ และนิติกรรม	รายได้ของรัฐ	รายได้ส่งองค์กร ปกครองส่วนท้องถิ่น	จัดเก็บรายได้ของรัฐ ในรูปภาษีเงินได้ หัก ณ ที่จ่าย	จัดเก็บรายได้ของรัฐ ในรูปภาษี ธุรกิจเฉพาะ
สจ. สุโขทัย	33,950	910	880	360	103,990	1,060,280	28,856,420	14,168,950	7,448,110	4,970,620
สข. สวรรคโลก	24,450	1,210	0	460	108,420	807,400	22,799,020	12,415,830	7,479,020	4,851,650
สข. กงไกรลาศ	14,500	510	0	270	43,770	459,890	7,083,910	3,138,440	1,735,500	1,627,280
สข. ศรีวิชัย	16,050	700	20	410	55,940	571,640	8,532,230	3,895,760	1,564,440	1,692,450
สข. ศรีสำโรง	18,000	550	0	200	49,070	390,020	7,510,910	3,724,250	1,489,750	1,547,870
รวม	106,950	3,880	900	1,700	361,190	3,289,230	74,782,490	37,343,230	19,716,820	14,689,870

แผนการให้บริการประชาชนของสำนักงานที่ดิน ประจำปีงบประมาณ พ.ศ. 2565
จังหวัดอุดรธานี

สำนักงานที่ดิน จังหวัด/สาขา/อำเภอ	1. อัตรากำลังเจ้าหน้าที่										2. ปริมาณเอกสารสิทธิ (แปลง)					
	รวม		1.1 ข้าราชการ		1.2 ลูกจ้างประจำ		1.3 พนักงานราชการ		รวม	โฉนด	น.ส.3ก	น.ส.3	ใบจอง	อาคารชุด		
	ตามกรอบ	ปฏิบัติงานจริง	ตามกรอบ	ปฏิบัติงานจริง	ตามกรอบ	ปฏิบัติงานจริง	ตามกรอบ	ปฏิบัติงานจริง								
สอ. อุดรดิตต์	41	38	37	34	2	2	2	2	2	175,000	8,530	4,660	1,290	0		
สข. หนอง	14	14	13	13	1	1	1	0	0	56,010	4,780	2,750	830	0		
สข. น้ำปาด	16	13	16	13	0	0	0	0	0	59,510	6,000	1,210	2,310	0		
สข. ทัพชัย	16	16	16	16	0	0	0	0	0	59,880	5,040	1,100	810	0		
สอ. ท่าปลา	1	1	1	1	0	0	0	0	0							
สอ. พากทำ	2	2	2	2	0	0	0	0	0							
สอ. บ้านโคก	1	1	1	1	0	0	0	0	0							
สอ. สิบแค	2	1	2	1	0	0	0	0	0							
สอ. ทองแสนขัน	1	0	1	0	0	0	0	0	0							
รวม	94	86	89	81	3	3	3	2	2	350,400	24,350	9,720	5,240	0		

แผนการให้บริการประชาชนของสำนักงานที่ดิน ประจำปีงบประมาณ พ.ศ. 2565
จังหวัดอุดรธานี

สำนักงานที่ดิน จังหวัด/สาขา	3. เป้าหมายการให้บริการ						4. เป้าหมายการจัดเก็บรายได้ (บาท)			
	ด้านทะเบียน ที่ดิน (ราย)	ด้านรังวัด ที่ดิน (ราย)	ด้านวิชาการ (เรื่อง)	ด้านออก เอกสารสิทธิ (ราย)	ดูแลรักษาหลักฐาน ทางทะเบียนที่ดิน (แปลง)	ค่าธรรมเนียมจดทะเบียนสิทธิ และนิติกรรม		จัดเก็บรายได้เข้ารัฐ ในรูปแบบเงินได้ หัก ณ ที่จ่าย	เก็บรายได้เข้ารัฐ ในรูปแบบ ธุรกิจเฉพาะ	จัดเก็บรายได้ เข้ารัฐในรูป อากรแสตมป์
						รายได้เข้ารัฐ	รายได้ส่งองค์กร ปกครองส่วนท้องถิ่น			
สจ. อุดรดิตถ์	40,580	2,470	1,680	1,190	175,000	1,715,160	46,301,620	23,998,580	18,259,910	8,013,410
สข. ครอบน	17,800	490	0	260	56,010	385,040	7,814,390	3,377,440	1,430,230	1,799,540
สข. น้ําปาก	19,570	450	0	430	59,510	396,970	5,936,660	2,910,870	922,780	1,443,070
สข. พิชัย	17,290	810	0	310	59,880	429,770	9,810,290	4,676,870	1,743,200	2,013,090
รวม	95,240	4,220	1,680	2,190	350,400	2,926,940	69,862,960	34,963,760	22,356,120	13,269,110

แผนการให้บริการประชาชนของสำนักงานที่ดิน ประจำปีงบประมาณ พ.ศ. 2565
จังหวัดอุทัยธานี

สำนักงานที่ดิน จังหวัด/สาขา/อำเภอ	1. อัตราการคลังเจ้าหน้าที่										2. ปริมาณเอกสารสิทธิ (แปลง)						
	1.1 ข้าราชการ				1.2 ลูกจ้างประจำ				1.3 พนักงานราชการ		รวม	โฉนด	น.ส.3ก	น.ส.3	ใบจอง	อาคารชุด	
	รวม	ปฏิบัติงานจริง	ตามกรอบ	ปฏิบัติงานจริง	ตามกรอบ	ปฏิบัติงานจริง	ตามกรอบ	ปฏิบัติงานจริง	ตามกรอบ								
ศจ. อุทัยธานี	34	32	29	29	2	2	29	2	2	3	1	88,660	83,690	2,550	2,190	230	0
สท. บ้านไร่	14	14	13	13	1	1	13	1	1	0	0	31,140	15,660	12,390	2,040	1,050	0
สท. ท้องยาง	13	13	12	12	1	1	12	1	1	0	0	39,130	27,190	7,860	3,980	100	0
สอ. ท้าพัน	2	2	2	2	0	0	2	0	0	0	0						
สอ. สว่างอารมณ์	1	1	1	1	0	0	1	0	0	0	0						
สอ. ท้องเขาหย่าง	1	1	1	1	0	0	1	0	0	0	0						
สอ. ถ่านสัก	1	0	1	0	0	0	0	0	0	0	0						
สอ. ห้วยคต	1	1	1	1	0	0	1	0	0	0	0						
รวม	67	64	60	59	4	4	59	4	4	3	1	158,930	126,540	22,800	8,210	1,380	0

แผนการให้บริการประชาชนของสำนักงานที่ดิน ประจำปีงบประมาณ พ.ศ. 2565
จังหวัดอุทัยธานี

สำนักงานที่ดิน จังหวัด/สาขา	3. เป้าหมายการให้บริการ						4. เป้าหมายการจัดเก็บรายได้ (บาท)			
	ด้านทะเบียน ที่ดิน (ราย)	ด้านรังวัด ที่ดิน (ราย)	ด้านวิชาการ (เรื่อง)	ด้านออก เอกสารสิทธิ (ราย)	ดูแลรักษาหลักฐาน ทางทะเบียนที่ดิน (แปลง)	ค่าธรรมเนียมจดทะเบียนสิทธิ และนิติกรรม		จัดเก็บรายได้ของรัฐ ในรูปแบบอื่น หัก ณ ที่จ่าย	เก็บรายได้ของรัฐ ในรูปแบบอื่น ธุรกิจเฉพาะ	จัดเก็บรายได้ ของรัฐในรูปแบบ อากรแสตมป์
						รายได้ของรัฐ	รายได้ส่งองค์กร ปกครองส่วนท้องถิ่น			
สจ. อุทัยธานี	27,200	1,210	360	680	88,660	850,750	28,824,240	22,392,140	9,876,630	5,942,260
สข. บ้านไร่	10,200	430	0	120	31,140	274,090	9,477,680	6,008,990	3,277,060	2,315,460
สข. ท้องนา	16,510	470	0	170	39,130	392,270	9,600,640	5,298,450	4,396,050	2,114,290
รวม	53,910	2,110	360	970	158,930	1,517,110	47,902,560	33,699,580	17,549,740	10,372,010

ภาคใต้



ตารางสรุปเป้าหมายการให้บริการและการจัดเก็บรายได้ ภาคใต้

ลำดับ	สำนักงานที่ดิน จังหวัด	เป้าหมายการให้บริการ							เป้าหมายการจัดเก็บรายได้ (บาท)					รวมรายได้
		ด้านทะเบียน ที่ดิน (ราย)	ด้านรังวัด ที่ดิน (ราย)	ด้านทะเบียน+ รังวัด (ราย)	ด้านวิชาการ (เรื่อง)	ด้านออก เอกสารสิทธิ (ราย)	ศูนย์บริการลูกค้า ทางทะเบียนที่ดิน (ไม่ลง)	ค่าธรรมเนียมจดทะเบียนสิทธิ และนิติกรรม		จัดเก็บรายได้ของรัฐ ในรูปภาษีเงินได้ หัก ณ ที่จ่าย	เก็บรายได้ของรัฐ ในรูปภาษี ธุรกิจเฉพาะ	จัดเก็บรายได้ ของรัฐในรูป อากรแสตมป์		
								รายได้ของรัฐ	รายได้ส่งองค์กร ปกครองส่วนท้องถิ่น					
1	กระบี่	89,280	3,430	92,710	790	2,190	266,960	4,854,580	161,117,880	94,857,610	106,550,890	37,782,280	405,163,240	
2	ชุมพร	142,900	5,260	148,160	110	3,140	287,720	3,722,010	138,582,080	69,186,950	81,247,170	27,999,680	320,737,890	
3	ตรัง	112,560	4,600	117,160	370	2,420	410,600	3,593,900	125,648,290	55,462,810	60,831,520	23,916,040	269,452,560	
4	นครศรีธรรมราช	297,960	10,440	308,400	1,390	6,900	1,004,380	9,130,440	349,360,490	189,608,300	186,977,520	67,897,280	802,974,030	
5	นราธิวาส	86,920	3,520	90,440	50	4,450	510,640	2,741,430	1,181,900	4,480,020	1,990,120	17,784,940	28,178,410	
6	ปัตตานี	70,360	3,980	74,340	110	4,610	539,860	2,518,210	826,780	4,181,280	1,785,920	13,431,450	22,743,640	
7	พังงา	70,530	2,090	72,620	240	1,570	162,840	1,691,780	97,920,570	77,874,610	99,406,410	20,803,290	297,696,660	
8	พัตถัง	116,650	4,050	120,700	610	2,560	414,620	4,039,680	94,224,680	51,557,080	32,591,230	21,340,900	203,753,570	
9	ภูเก็ต	76,230	2,620	78,850	240	3,890	219,250	5,760,530	815,738,710	578,677,600	899,782,610	102,020,080	2,401,979,530	
10	ยะลา	71,670	2,570	74,240	750	2,290	369,690	1,938,900	2,132,030	5,349,330	2,386,170	17,662,170	29,468,600	
11	ระนอง	39,870	880	40,750	60	470	55,440	629,560	35,954,960	19,161,260	21,330,210	5,637,680	82,713,670	
12	สงขลา	279,670	12,730	292,400	140	10,600	1,161,650	11,169,500	521,620,960	285,894,630	371,650,950	106,940,200	1,297,276,240	
13	สตูล	41,610	2,310	43,920	1,070	2,210	192,980	2,203,220	944,010	2,786,810	1,464,830	13,016,160	20,415,030	
14	สุราษฎร์ธานี	273,980	8,760	282,740	560	6,510	619,340	9,284,170	500,348,930	284,445,750	386,261,100	87,429,750	1,267,769,700	
รวม		1,772,190	67,240	1,839,430	6,490	53,810	6,215,970	63,277,910	2,845,602,270	1,723,524,040	2,254,256,650	563,661,900	7,450,322,770	

แผนการให้บริการประชาชนของสำนักงานที่ดิน ประจำปีงบประมาณ พ.ศ. 2565
จังหวัดกระบี่

สำนักงานที่ดินจังหวัด/ สาขา/ส่วนแยก/อำเภอ	1. อัตราทำสิ่งเจ้าหน้าที่										2. ปริมาณเอกสารสิทธิ (แปลง)							
	รวม			1.1 ข้าราชการ			1.2 ลูกจ้างประจำ			1.3 พนักงานราชการ			รวม	โฉนด	น.ส.3ก	น.ส.3	ใบจอง	อาคารชุด
	ตามกรอบ	ปฏิบัติงานจริง	รวม	ตามกรอบ	ปฏิบัติงานจริง	รวม	ตามกรอบ	ปฏิบัติงานจริง	รวม	ตามกรอบ	ปฏิบัติงานจริง	รวม						
สจ. กระบี่	37	31	33	27	2	2	2	2	2	2	2	2	126,510	103,110	17,050	3,830	1,760	760
สท. อ่าวลึก	12	10	12	10	0	0	0	0	0	0	0	0	57,850	37,990	16,850	2,800	210	0
สข. คลองพอม	13	11	13	11	0	0	0	0	0	0	0	0	62,720	45,780	14,290	1,780	870	0
สย. เกาะลันตา	3	8	3	8	0	0	0	0	0	0	0	0	20,640	10,350	8,680	810	800	0
สอ. เขาพนม	1	1	1	1	0	0	0	0	0	0	0	0						
สอ. ป้ายพระยา	3	2	3	2	0	0	0	0	0	0	0	0						
สอ. ลำทับ	2	1	2	1	0	0	0	0	0	0	0	0						
สอ. เขมดอง	2	2	2	2	0	0	0	0	0	0	0	0						
รวม	73	66	69	62	2	2	2	2	2	2	2	2	267,720	197,230	56,870	9,220	3,640	760

แผนการให้บริการประชาชนของสำนักงานที่ดิน ประจำปีงบประมาณ พ.ศ. 2565
จังหวัดกระบี่

สำนักงานที่ดิน จังหวัด/สาขา/ส่วนแยก	3. เป้าหมายการใช้บริการ						4. เป้าหมายการจัดเก็บรายได้ (บาท)				
	ด้านทะเบียน ที่ดิน (ราย)	ด้านรังวัด ที่ดิน (ราย)	ด้านวิชาการ (เรื่อง)	ด้านออก เอกสารสิทธิ (ราย)	ดูแลรักษาหลักฐาน ทางทะเบียนที่ดิน (แปลง)	ค่าธรรมเนียมจดทะเบียนสิทธิ และนิติกรรม		จัดเก็บรายได้ชำระ ในรูปภาษีเงินได้ หัก ณ ที่จ่าย	เก็บรายได้ชำระ ในรูปภาษี ธุรกิจเฉพาะ	จัดเก็บรายได้ ชำระในรูปแบบ อากรแสตมป์	
						รายได้ชำระรัฐ	รายได้ส่งองค์กร ปกครองส่วนท้องถิ่น				
สจ. กระบี่	39,790	1,730	790	820	125,750	3,169,400	100,759,780	54,787,480	80,722,590	22,704,550	
สข. อำเภอ	17,340	670	0	530	57,850	800,970	23,728,710	16,720,700	6,792,190	5,912,580	
สข. คลองท่อม	17,480	810	0	660	62,720	654,880	23,294,510	15,146,600	7,740,140	6,429,890	
สย. เกาะลันตา	14,670	220	0	160	20,640	229,330	13,334,880	8,202,830	11,295,970	2,735,260	
รวม	89,280	3,430	790	2,190	266,960	4,854,580	163,117,880	94,857,610	106,550,890	37,782,280	

แผนการให้บริการประชาชนของสำนักงานที่ดิน ประจำปีงบประมาณ พ.ศ. 2565

จังหวัดชุมพร

สำนักงานที่ดิน จังหวัด/สาขา/อำเภอ	1. อัตรากำลังเจ้าหน้าที่												2. ปริมาณเอกสารสิทธิ (แปลง)					
	รวม			1.1 ข้าราชการ			1.2 ลูกจ้างประจำ			1.3 พนักงานราชการ			รวม	โดนต	บ.ส.3ก	บ.ส.3	ใบดอง	อาคารชุด
	ตามกรอบ	ปฏิบัติงานจริง		ตามกรอบ	ปฏิบัติงานจริง		ตามกรอบ	ปฏิบัติงานจริง		ตามกรอบ	ปฏิบัติงานจริง							
สอ. ชุมพร	40	38		35	33		2	2		3	3		96,470	82,800	11,240	2,260	170	0
สข. พังงา	22	20		20	18		1	1		1	1		77,360	65,990	7,500	3,490	380	0
สข. สวี	16	14		15	14		1	0		0	0		46,910	38,050	7,960	1,440	60	0
สข. ปะทิว	14	15		14	14		0	1		0	0		33,260	27,630	4,880	630	100	20
สข. ท่าแซะ	12	12		12	12		0	0		0	0		33,740	29,220	3,370	1,150	0	0
สอ. ละแม	2	2		2	2		0	0		0	0							
สอ. พะโต๊ะ	1	1		1	1		0	0		0	0							
สอ. พังดะโก	2	2		2	2		0	0		0	0							
รวม	109	104		101	96		4	4		4	4		287,740	243,690	34,350	8,970	710	20

แผนการให้บริการประชาชนของสำนักงานที่ดิน ประจำปีงบประมาณ พ.ศ. 2565
จังหวัดชุมพร

สำนักงานที่ดิน จังหวัด/สาขา	3. เป้าหมายการให้บริการ						4. เป้าหมายการจัดเก็บรายได้ (บาท)			
	ด้านทะเบียน ที่ดิน (ราย)	ด้านรังวัด ที่ดิน (ราย)	ด้านวิชาการ (เรื่อง)	ด้านออก เอกสารสิทธิ (ราย)	ดูแลรักษาหลักฐาน ทางทะเบียนที่ดิน (แปลง)	ค่าธรรมเนียมจดทะเบียนสิทธิ และนิติกรรม		จัดเก็บรายได้จากรัฐ ในรูปภาษีเงินได้ หัก ณ ที่จ่าย	เก็บรายได้จากรัฐ ในรูปภาษี ธุรกิจเฉพาะ	จัดเก็บรายได้ จากรัฐในรูป อากรแสตมป์
						รายได้จากรัฐ	รายได้สิ่งอสังกร ปกครองส่วนท้องถิ่น			
สจ. ชุมพร	51,160	1,720	90	910	96,470	1,559,030	54,081,240	25,289,670	33,346,020	9,030,840
สช. หลังสวน	37,330	960	0	770	77,360	922,270	39,056,630	19,715,880	24,121,970	7,755,570
สข. สวี	23,730	730	0	550	46,910	569,410	19,505,930	9,961,930	11,569,360	4,916,280
สข. ปะทิว	14,870	1,020	0	540	33,240	331,070	12,283,950	7,675,800	4,838,390	3,575,950
สข. ท่าแซะ	15,810	830	20	370	33,740	346,230	13,654,330	6,543,670	7,371,430	2,721,040
รวม	142,900	5,260	110	3,140	287,720	3,722,010	136,582,080	69,186,950	81,247,170	27,999,680

แผนการให้บริการประชาชนของสำนักงานที่ดิน ประจำปีงบประมาณ พ.ศ. 2565
จังหวัดตรัง

สำนักงานที่ดิน จังหวัด/สาขา/อำเภอ	1. อัตราค่าสิ่งจูงใจพื้นที่												2. ปริมาณเอกสารสิทธิ (แปลง)									
	รวม				1.1 ข้าราชการ				1.2 ลูกจ้างประจำ				1.3 พนักงานราชการ				รวม	โฉนด	น.ส.3ก	น.ส.3	ใบจอง	อาคารชุด
	ตามกรอบ	ปฏิบัติงานจริง	ตามกรอบ	ปฏิบัติงานจริง	ตามกรอบ	ปฏิบัติงานจริง	ตามกรอบ	ปฏิบัติงานจริง	ตามกรอบ	ปฏิบัติงานจริง	ตามกรอบ	ปฏิบัติงานจริง	ตามกรอบ	ปฏิบัติงานจริง								
สอ. ตรัง	40	40	34	34	2	2	2	2	4	4	4	4	4	145,330	125,600	11,840	7,700	0	190			
สข. ห้วยยอด	19	19	17	17	2	2	2	2	0	0	0	0	0	73,280	60,080	10,630	2,570	0	0			
สข. กันตัง	17	15	17	15	0	0	0	0	0	0	0	0	0	48,740	30,260	14,610	3,740	130	0			
สข. อ่ามตาขาว	16	15	16	15	0	0	0	0	0	0	0	0	0	99,600	74,270	20,860	4,230	240	0			
สข. สิเกา	10	9	9	9	0	0	0	0	1	1	0	0	0	43,840	33,190	9,980	670	0	0			
สอ. ปะเหลียน	2	2	2	2	0	0	0	0	0	0	0	0	0									
สอ. วังวิเศษ	3	3	3	3	0	0	0	0	0	0	0	0	0									
สอ. นาโยง	2	2	2	2	0	0	0	0	0	0	0	0	0									
สอ. รัษฎา	2	2	2	2	0	0	0	0	0	0	0	0	0									
สอ. หาดสำราญ	2	1	2	1	0	0	1	0	0	0	0	0	0									
รวม	113	108	104	100	4	4	4	4	5	5	4	4	4	410,790	323,400	67,920	18,910	370	190			

แผนการให้บริการประชาชนของสำนักงานที่ดิน ประจำปีงบประมาณ พ.ศ. 2565
จังหวัดตรัง

สำนักงานที่ดิน จังหวัด/สาขา/ส่วนแยก	3. เป้าหมายการให้บริการ						4. เป้าหมายการจัดเก็บรายได้ (บาท)				
	ค่านายหน้า ที่ดิน (ราย)	ค่าธรรมเนียม ที่ดิน (ราย)	ค่าธรรมเนียม จดทะเบียน (ราย)	ค่าธรรมเนียม เช่า (ราย)	ค่าธรรมเนียม เช่า (ราย)	ค่าธรรมเนียม เช่า (ราย)	ค่าธรรมเนียมจดทะเบียนเป็นสิทธิ และนิติกรรม			จัดเก็บรายได้ ในรูปแบบอื่น ที่ ก. น. ที่จ่าย	จัดเก็บรายได้ ในรูปแบบอื่น ที่ ก. น. ที่จ่าย
							รายได้ใช้รัฐ	รายได้ส่งองค์กร ปกครองส่วนท้องถิ่น	จัดเก็บรายได้ใช้รัฐ ในรูปแบบอื่นที่ไม่ได้ หัก ณ ที่จ่าย		
คจ. ตรัง	35,940	1,910	370	810	145,140	67,523,080	1,450,690	28,372,680	41,187,660	10,315,820	
ศข. ห้วยยอด	23,400	910	0	670	73,280	18,693,650	673,320	8,751,100	6,605,010	4,097,680	
ศข. กันตัง	11,890	370	0	190	48,740	11,123,310	463,340	5,468,540	3,868,140	2,290,750	
ศข. ย่านตาขาว	24,020	960	0	470	99,600	18,295,910	726,590	8,475,720	5,313,990	4,804,910	
ศข. สิเกา	17,310	450	0	280	43,840	10,012,340	279,960	4,414,770	3,856,720	2,406,880	
รวม	112,560	4,600	370	2,420	410,600	125,648,290	3,593,900	55,462,810	60,831,520	23,916,040	

แผนการให้บริการประชาชนของสำนักงานที่ดิน ประจำปีงบประมาณ พ.ศ. 2565
จังหวัดนครศรีธรรมราช

สำนักงานที่ดินจังหวัด/ สาขา/ส่วนแยก/อำเภอ	1. อัตรากำลังเจ้าหน้าที่										2. ปริมาณเอกสารสิทธิ (แปลง)					
	รวม		1.1 ข้าราชการ		1.2 ลูกจ้างประจำ		1.3 พนักงานราชการ		รวม	โฉนด	น.ส.3ก	น.ส.3	ใบจอง	อาคารชุด		
	ตามกรอบ	ปฏิบัติงานจริง	ตามกรอบ	ปฏิบัติงานจริง	ตามกรอบ	ปฏิบัติงานจริง	ตามกรอบ	ปฏิบัติงานจริง								
สอ. นครศรีธรรมราช	49	48	43	42	3	3	3	3	211,900	198,270	400	12,890	0	340		
สข. พังงา	28	28	26	26	2	2	0	0	139,120	119,370	13,280	6,470	0	0		
สข. สิชล	19	18	17	16	2	2	0	0	80,150	65,230	12,040	2,810	0	70		
สข. ปากพนัง	17	15	16	14	1	1	0	0	64,580	55,260	5,060	4,260	0	0		
สข. หัวไทร	19	18	17	16	2	2	0	0	56,550	47,700	6,240	2,610	0	0		
สข. ฉวาง	20	19	19	19	0	0	1	0	91,650	62,660	21,120	7,870	0	0		
สข. สะอาด	15	15	15	15	0	0	0	0	54,100	44,380	6,900	2,750	70	0		
สข. เซียร์ใหญ่	18	17	17	16	1	1	0	0	54,830	47,930	3,380	3,520	0	0		
สข. ท่าศาลา	20	18	20	18	0	0	0	0	92,450	79,140	10,570	2,590	0	50		
สข. ร่อนพิบูลย์	14	13	13	13	0	0	1	0	73,950	59,040	12,090	2,820	0	0		
สข. สานเสภา	11	10	9	9	1	1	1	0	27,020	21,220	4,020	1,780	0	0		
สข. พังใหญ่	10	7	9	7	0	0	1	0	31,190	17,420	-12,260	1,500	10	0		
สอ. พรหมคีรี	2	6	2	6	0	0	0	0	27,350	24,690	2,170	490	0	0		
สอ. ทัพูน	3	2	2	1	1	1	0	0								
สอ. นบอน	2	1	2	1	0	0	0	0								
สอ. ชนอม	2	0	2	0	0	0	0	0								
สอ. บางขัน	1	1	1	1	0	0	0	0								
สอ. ถ้ำพรรณรา	1	0	1	0	0	0	0	0								
สอ. อู่ทอกรณ์	1	1	1	1	0	0	0	0								
สอ. นบพิตำ	1	1	1	1	0	0	0	0								
รวม	253	238	233	222	13	13	7	3	1,004,840	842,310	109,630	52,360	80	460		

แผนการให้บริการประชาชนของสำนักงานที่ดิน ประจำปีงบประมาณ พ.ศ. 2565
จังหวัดนครศรีธรรมราช

สำนักงานที่ดิน จังหวัด/สาขา/ส่วนแยก	3. เป้าหมายการให้บริการ					4. เป้าหมายการจัดเก็บรายได้ (บาท)				
	ด้านทะเบียน ที่ดิน (ราย)	ด้านรังวัด ที่ดิน (ราย)	ด้านวิชาการ (เรื่อง)	ด้านออก เอกสารสิทธิ (ราย)	ดูแลรักษาหลักฐาน ทางทะเบียนที่ดิน (แปลง)	ค่าธรรมเนียมจดทะเบียนสิทธิ และนิติกรรม		จัดเก็บรายได้ของรัฐ ในรูปภาษี ธุรกิจเฉพาะ	จัดเก็บรายได้ ของรัฐในรูปแบบ อากรแสตมป์	
						รายได้ของรัฐ	รายได้ส่งองค์กร ปกครองส่วนท้องถิ่น			
สจ. นครศรีธรรมราช	48,090	2,160	1,380	1,060	211,560	2,276,640	132,212,220	78,215,820	99,236,970	19,119,570
สข. พังงา	41,360	1,350	0	730	139,120	1,397,690	61,995,780	28,659,440	32,653,010	11,079,010
สข. สิบต	17,340	1,050	0	940	80,080	750,040	29,133,420	22,564,800	14,160,600	6,433,780
สข. ปากพนัง	13,540	760	0	530	64,580	439,300	9,574,690	4,718,930	3,074,810	2,459,690
สข. หัวไทร	36,660	500	0	340	56,550	346,440	9,605,360	4,849,210	2,434,020	2,433,300
สข. อ่าง	22,060	780	0	600	91,650	866,320	20,585,790	10,497,910	6,215,430	4,957,320
สข. ชะอวด	13,900	540	10	450	54,100	460,040	11,195,200	5,127,930	3,842,030	2,696,650
สข. เชียงใหญ่	21,270	580	0	400	54,830	373,630	7,371,750	3,245,700	2,284,500	2,183,000
สข. ท่าศาลา	25,750	1,160	0	850	92,400	794,290	25,782,840	11,725,570	11,946,040	6,239,300
สข. ร่อนพิบูลย์	15,750	700	0	420	73,950	574,490	17,284,280	8,415,220	4,730,410	4,313,660
สข. ตานงา	15,900	330	0	220	27,020	303,790	7,574,800	3,536,680	2,179,080	1,759,420
สข. พังใหญ่	16,010	190	0	180	31,190	319,890	10,725,700	5,034,220	2,226,230	2,568,480
สข. พรหมคีรี	10,330	340	0	180	27,350	225,880	6,318,660	3,017,470	1,992,390	1,654,100
รวม	297,960	10,440	1,390	6,900	1,004,380	9,130,440	349,360,490	189,608,300	186,977,520	67,897,280

แผนการให้บริการประชาชนของสำนักงานที่ดิน ประจำปีงบประมาณ พ.ศ. 2565
จังหวัดนราธิวาส

สำนักงานที่ดิน จังหวัด/สาขา/อำเภอ	1. อัตรากำลังเจ้าหน้าที่												2. ปริมาณเอกสารสิทธิ (แปลง)					
	1.1 ข้าราชการ			1.2 ลูกจ้างประจำ			1.3 พนักงานราชการ			รวม	โฉมต	น.ส.3ก	น.ส.3	ใบจอง	อาคารชุด			
	รวม	ปฏิบัติงานจริง	ตามกรอบ	ปฏิบัติงานจริง	ตามกรอบ	ปฏิบัติงานจริง	ตามกรอบ	ปฏิบัติงานจริง										
สอ. นราธิวาส	37	33	31	27	5	5	5	1	1	217,020	142,140	64,590	10,050	240	0			
สข. สุไหงปาตี	13	12	11	10	2	2	2	0	0	77,850	40,250	35,640	1,960	0	0			
สข. ตากใบ	12	10	12	10	0	0	0	0	0	43,120	26,890	13,860	2,370	0	0			
สข. รือเสาะ	11	10	11	10	0	0	0	0	0	73,200	42,880	29,170	1,150	0	0			
สข. สุไหงโก-ลก	10	10	10	10	0	0	0	0	0	49,270	19,150	25,530	4,590	0	0			
สข. บาเจาะ	9	8	8	8	0	0	0	1	0	50,180	36,520	12,430	1,230	0	0			
สอ. ยี่งอ	2	2	2	2	0	0	0	0	0									
สอ. ระแงะ	2	1	2	1	0	0	0	0	0									
สอ. ศรีสาคร	2	1	2	1	0	0	0	0	0									
สอ. แว้ง	2	2	2	2	0	0	0	0	0									
สอ. สุกรีน	2	1	2	1	0	0	0	0	0									
สอ. จะแนะ	1	0	1	0	0	0	0	0	0									
สอ. เขาะไอร่อง	2	1	2	1	0	0	0	0	0									
รวม	105	91	96	83	7	7	7	2	1	510,640	307,830	181,220	21,350	240	0			

แผนการให้บริการประชาชนของสำนักงานที่ดิน ประจำปีงบประมาณ พ.ศ. 2565
จังหวัดนราธิวาส

สำนักงานที่ดิน จังหวัด/สาขา	3. เป้าหมายการให้บริการ						4. เป้าหมายการจัดเก็บรายได้ (บาท)			
	ค้ำทะเลเบียน ที่ดิน (ราย)	ค้ำรังวัด ที่ดิน (ราย)	ด้านวิชาการ (เรื่อง)	ด้านออก เอกสารสิทธิ (ราย)	ดูแลรักษาสถักฐาน ทางทะเบียนที่ดิน (แปลง)	ค่าธรรมเนียมจดทะเบียนสิทธิ และนิติกรรม รายได้ค่าธรรมเนียม ปกครองส่วนท้องถิ่น	จัดเก็บรายได้ของรัฐ ในรูปแบบอื่นได้ หัก ณ ที่จ่าย	เก็บรายได้ของรัฐ ในรูปแบบอื่น จากราคาเฉพาะ	จัดเก็บรายได้ ของรัฐในรูปแบบ อากรแสตมป์	
สอ. นราธิวาส	29,700	1,860	50	2,160	217,020	1,275,420	1,889,180	1,059,600	7,597,300	
สข. สุไหงปาดี	14,480	460	0	550	77,850	321,870	411,870	95,610	2,198,620	
สข. ตากใบ	10,880	510	0	730	43,120	319,100	444,480	100,630	2,084,740	
สข. รือเสาะ	15,980	370	0	480	73,200	384,740	308,040	83,800	1,859,030	
สข. สุโหลง-ลก	6,180	150	0	280	49,270	257,320	1,274,640	593,610	3,307,050	
สข. ปาแงะ	11,700	170	0	250	50,180	182,980	151,810	56,870	738,200	
รวม	88,920	3,520	50	4,450	510,640	2,741,430	4,480,020	1,990,120	17,784,940	

แผนการให้บริการประชาชนของสำนักงานที่ดิน ประจำปีงบประมาณ พ.ศ. 2565
จังหวัดปัตตานี

สำนักงานที่ดิน	1. อัตรากำลังเจ้าหน้าที่										2. ปริมาณเอกสารสิทธิ (แปลง)				
	รวม		1.1 ข้าราชการ		1.2 ลูกจ้างประจำ		1.3 พนักงานราชการ		รวม	โฉนด	น.ส.3ก	น.ส.3	ใบจอง	อาคารชุด	
	ตามกรอบ	ปฏิบัติงานจริง	ตามกรอบ	ปฏิบัติงานจริง	ตามกรอบ	ปฏิบัติงานจริง	ตามกรอบ	ปฏิบัติงานจริง							
จ.ง. ปัตตานี	40	38	33	31	3	3	4	4	261,540	210,020	44,680	6,460	270	110	
สข. โคกโพธิ์	13	12	13	12	0	0	0	0	85,930	67,410	12,990	5,310	220	0	
สข. ปะนาจะ	13	11	13	11	0	0	0	0	123,510	95,230	25,050	2,990	240	0	
สข. สายบุรี	10	10	10	10	0	0	0	0	68,990	54,450	11,420	2,890	230	0	
สอ. ท้องถึก	2	2	2	2	0	0	0	0							
สอ. มายอ	2	1	2	1	0	0	0	0							
สอ. พังยางแดง	1	0	1	0	0	0	0	0							
สอ. ไม้แก่น	2	1	2	1	0	0	0	0							
สอ. ยะหริ่ง	1	1	1	1	0	0	0	0							
สอ. ยะรัง	2	2	2	2	0	0	0	0							
สอ. กะพ้อ	1	1	1	1	0	0	0	0							
สอ. แม่ลาน	2	1	2	1	0	0	0	0							
รวม	89	80	82	73	3	3	4	4	539,970	427,110	94,140	17,650	960	110	

แผนการให้บริการประชาชนของสำนักงานที่ดิน ประจำปีงบประมาณ พ.ศ. 2565
จังหวัดปัตตานี

สำนักงานที่ดิน จังหวัด/สาขา	3. เป้าหมายการให้บริการ						4. เป้าหมายการจัดเก็บรายได้ (บาท)			
	ด้านทะเบียน ที่ดิน (ราย)	ด้านรังวัด ที่ดิน (ราย)	ด้านวิชาการ (เรื่อง)	ด้านออก เอกสารสิทธิ (ราย)	ดูแลรักษาหลักฐาน ทางทะเบียนที่ดิน (แปลง)	ค่าธรรมเนียมจดทะเบียนสิทธิ และนิติกรรม รายได้ส่งองค์กร ปกครองส่วนท้องถิ่น	จัดเก็บรายได้ชำระ ในรูปภาษีเงินได้ หัก ณ ที่จ่าย	เก็บรายได้ชำระ ในรูปภาษี ธุรกิจเฉพาะ	จัดเก็บรายได้ ชำระในรูปแบบ อากรแสตมป์	
ส.ล. ปัตตานี	38,330	2,350	110	2,490	261,430	1,358,070	3,351,260	1,445,310	8,569,410	
ส.ช. โศภโพร	11,180	830	0	1,020	85,930	535,310	456,300	195,590	2,452,960	
ส.ช. ปะนาจะ	12,270	410	0	770	123,510	364,580	201,420	61,380	1,387,940	
ส.ช. สายบุรี	8,580	390	0	330	68,990	260,250	172,300	83,640	1,021,140	
รวม	70,360	3,980	110	4,610	539,860	2,518,210	4,181,280	1,785,920	13,431,450	

แผนการให้บริการประชาชนของสำนักงานที่ดิน ประจำปีงบประมาณ พ.ศ. 2565
จังหวัดพังงา

สำนักงานที่ดินจังหวัด/ สาขา/ส่วนแยก/อำเภอ	1. อัตรากำลังเจ้าหน้าที่										2. ปริมาณเอกสารสิทธิ (แปลง)					
	รวม		1.1 ข้าราชการ		1.2 ลูกจ้างประจำ		1.3 พนักงานราชการ		รวม	โฉนด	น.ส.3ก	น.ส.3	โฉนด	อาคารชุด		
	ตามกรอบ	ปฏิบัติงานจริง	ตามกรอบ	ปฏิบัติงานจริง	ตามกรอบ	ปฏิบัติงานจริง	ตามกรอบ	ปฏิบัติงานจริง								
ศจ. พังงา	28	21	24	17	2	2	2	2	39,130	32,280	4,950	1,640	260	0		
สข. ตะกั่วป่า	16	14	14	12	2	2	0	0	55,030	39,460	11,420	3,460	690	0		
สข. ห้วยเหนือ	12	12	12	12	0	0	0	0	24,570	19,870	3,690	950	60	0		
สข. ตะกั่วทุ่ง	10	7	10	7	0	0	0	0	33,740	22,650	9,240	1,660	190	0		
สข. เกาะยาว	2	7	2	7	0	0	0	0	10,370	3,270	6,270	740	90	0		
สอ. กะเปอร์	2	2	2	2	0	0	0	0								
สอ. ตะกั่วป่า	2	1	2	1	0	0	0	0								
สอ. ห้วยน้ำดี	2	2	2	2	0	0	0	0								
รวม	74	66	68	60	4	4	4	2	162,840	117,530	35,570	8,450	1,290	0		

แผนการให้บริการประชาชนของสำนักงานที่ดิน ประจำปีงบประมาณ พ.ศ. 2565

จังหวัดพังงา

สำนักงานที่ดิน จังหวัด/สาขา/ส่วนแยก	3. เป้าหมายการให้บริการ						4. เป้าหมายการจัดเก็บรายได้ (บาท)			
	จำนวนเดือน ที่ดิน (ราย)	ด้านรังวัด ที่ดิน (ราย)	ด้านวิชาการ (เรื่อง)	ด้านออก เอกสารสิทธิ (ราย)	ดูแลรักษาหลักฐาน ทางทะเบียนที่ดิน (แปลง)	ค่าธรรมเนียมจดทะเบียนสิทธิ และนิติกรรม		จัดเก็บรายได้เข้ารัฐ ในรูปแบบเงินได้ หัก ณ ที่จ่าย	เก็บรายได้เข้ารัฐ ในรูปแบบ ธุรกิจเฉพาะ	จัดเก็บรายได้ เข้ารัฐในรูปแบบ อากรแสตมป์
						รายได้เข้ารัฐ	รายได้ส่งองค์กร ปกครองส่วนท้องถิ่น			
สจ. พังงา	16,050	470	240	380	39,130	469,620	19,015,480	12,724,590	12,170,370	2,884,850
สข. ตะกั่วป่า	19,810	740	0	620	55,030	542,420	34,173,390	26,240,840	24,071,700	7,293,390
สข. ท้ายเหมือง	11,060	280	0	160	24,570	252,950	12,711,800	10,243,190	18,308,680	3,792,100
สข. ตะกั่วทุ่ง	13,790	490	0	360	33,740	328,530	25,669,400	21,764,980	33,164,230	5,170,960
สย. เกาะยาว	9,820	110	0	50	10,370	98,260	6,350,500	6,901,010	11,691,430	1,661,990
รวม	70,530	2,090	240	1,570	162,840	1,691,780	97,920,570	77,874,610	99,406,410	20,803,290

แผนการให้บริการประชาชนของสำนักงานที่ดิน ประจำปีงบประมาณ พ.ศ. 2565
จังหวัดพัทลุง

สำนักงานที่ดิน จังหวัด/สาขา/อำเภอ	1. อัตรากำลังเจ้าหน้าที่										2. ปริมาณเอกสารสิทธิ (แปลง)				
	รวม		1.1 ข้าราชการ		1.2 ลูกจ้างประจำ		1.3 พนักงานราชการ		รวม	โฉนด	น.ส.3ก	น.ส.3	ในจอง	อาคารชุด	
	ตามกรอบ	ปฏิบัติงานจริง	ตามกรอบ	ปฏิบัติงานจริง	ตามกรอบ	ปฏิบัติงานจริง	ตามกรอบ	ปฏิบัติงานจริง							
สจ. พัทลุง	38	38	33	33	1	1	1	4	4	157,440	8,100	4,170	80	0	
สข. ปากพะยูน	17	16	16	15	1	1	0	0	0	60,790	12,120	950	0	0	
สข. ควนขนุน	18	18	18	17	0	1	0	0	0	84,190	12,160	2,530	0	0	
สข. ตะโหมด	17	16	17	16	0	0	0	0	0	58,630	12,700	760	0	0	
สอ. กงหรา	2	1	2	1	0	0	0	0	0						
สอ. เขาชะดิน	3	3	2	2	1	1	0	0	0						
สอ. ศรีบรรพต	2	1	1	1	1	0	0	0	0						
สอ. ป่าบอน	3	2	3	2	0	0	0	0	0						
สอ. บางแก้ว	1	1	1	1	0	0	0	0	0						
สอ. ป่าพะยอม	1	0	1	0	0	0	0	0	0						
รวม	102	96	94	88	4	4	4	4	4	414,620	45,080	8,410	80	0	

แผนการให้บริการประชาชนของสำนักงานที่ดิน ประจำปีงบประมาณ พ.ศ. 2565

จังหวัดพัทลุง

สำนักงานที่ดิน จังหวัดสาขา	3. เป้าหมายการให้บริการ						4. เป้าหมายการจัดเก็บรายได้ (บาท)				
	ด้านทะเบียน ที่ดิน (ราย)	ด้านรังวัด ที่ดิน (ราย)	ด้านวิชาการ (เรื่อง)	ด้านออก เอกสารสิทธิ (ราย)	ดูแลรักษาหลักฐาน ทางทะเบียนที่ดิน (แปลง)	ค่าธรรมเนียมจดทะเบียนสิทธิ และนิติกรรม		จัดเก็บรายได้เข้ารัฐ ในรูปแบบเงินได้ หัก ณ ที่จ่าย	เก็บรายได้เข้ารัฐ ในรูปแบบ ธุรกิจเฉพาะ	จัดเก็บรายได้ เข้ารัฐในรูป อากรแสตมป์	
						รายได้เข้ารัฐ	รายได้ส่งองค์กร ปกครองส่วนท้องถิ่น				
สอ. พัทลุง	38,590	1,540	600	770	169,790	1,880,120	47,761,180	24,451,020	19,405,340	9,874,510	
สข. ปากพะยูน	25,590	960	0	690	73,860	610,290	13,669,130	9,282,840	3,314,330	3,669,270	
สข. ตะวันขนุน	29,920	900	10	610	98,880	898,300	18,831,990	9,174,580	5,047,850	4,579,170	
สข. ตะโหมด	22,550	650	0	490	72,090	650,970	13,962,980	8,645,640	4,823,710	3,217,950	
รวม	116,650	4,050	610	2,560	414,620	4,039,680	94,224,680	51,557,080	32,591,230	21,340,900	

แผนการให้บริการประชาชนของสำนักงานที่ดิน ประจำปีงบประมาณ พ.ศ. 2565
จังหวัดภูเก็ต

สำนักงานที่ดิน จังหวัด/สาขา/อำเภอ	1. อัตรากำลังเจ้าหน้าที่										2. ปริมาณเอกสารสิทธิ (แปลง)					
	รวม		1.1 ข้าราชการ		1.2 ลูกจ้างประจำ		1.3 พนักงานราชการ		รวม	โฉนด	น.ส.3ก	น.ส.3	ใบจอง	อาคารชุด		
	ตามกรอบ	ปฏิบัติงานจริง	ตามกรอบ	ปฏิบัติงานจริง	ตามกรอบ	ปฏิบัติงานจริง	ตามกรอบ	ปฏิบัติงานจริง								
ศล. ภูเก็ต	39	37	35	33	0	0	4	4	163,650	128,770	15,360	1,870	0	17,650		
ศข. ถลาง	20	19	20	19	0	0	0	0	76,830	60,560	10,480	2,010	200	3,580		
ศอ. กระบุรี	4	2	4	2	0	0	0	0								
รวม	63	58	59	54	0	0	4	4	240,480	189,330	25,840	3,880	200	21,230		

แผนการให้บริการประชาชนของสำนักงานที่ดิน ประจำปีงบประมาณ พ.ศ. 2565
จังหวัดภูเก็ต

สำนักงานที่ดิน จังหวัด/สาขา	3. เป้าหมายการให้บริการ						4. เป้าหมายการจัดเก็บรายได้ (บาท)			
	ด้านทะเบียน - ที่ดิน (ราย)	ด้านรังวัด ที่ดิน (ราย)	ด้านวิชาการ (เรื่อง)	ด้านออก เอกสารสิทธิ (ราย)	ดูแลรักษาหลักฐาน ทางทะเบียนที่ดิน (แปลง)	ค่าธรรมเนียมจดทะเบียนสิทธิ และนิติกรรม		จัดเก็บรายได้ของรัฐ ในรูปภาษีเงินได้ หัก ณ ที่จ่าย	เก็บรายได้ของรัฐ ในรูปภาษี ธุรกิจเฉพาะ	จัดเก็บรายได้ ของรัฐในรูป อากรแสตมป์
						รายได้ของรัฐ	รายได้ส่งองค์กร ปกครองส่วนท้องถิ่น			
สจ. ภูเก็ต	41,550	1,300	230	3,240	146,000	3,777,030	570,513,300	398,705,390	611,273,540	67,770,880
สข. ถลาง	34,680	1,320	10	650	73,250	1,983,500	245,225,410	179,972,210	288,509,070	34,249,200
รวม	76,230	2,620	240	3,890	219,250	5,760,530	815,738,710	578,677,600	899,782,610	102,020,080

แผนการให้บริการประชาชนของสำนักงานที่ดิน ประจำปีงบประมาณ พ.ศ. 2565
จังหวัดยะลา

สำนักงานที่ดิน จังหวัด/สาขา/อำเภอ	1. อัตรากำลังเจ้าหน้าที่										2. ปริมาณเอกสารสิทธิ (แปลง)				
	รวม		1.1 ข้าราชการ		1.2 ลูกจ้างประจำ		1.3 พนักงานราชการ		รวม	โฉนด	น.ส.3ก	น.ส.3	ใบจอง	อาคารชุด	
	ตามกรอบ	ปฏิบัติงานจริง	ตามกรอบ	ปฏิบัติงานจริง	ตามกรอบ	ปฏิบัติงานจริง	ตามกรอบ	ปฏิบัติงานจริง							
สจ. ยะลา	37	32	32	27	3	3	2	2	140,150	117,890	18,530	3,700	0	30	
สข. เบตง	15	14	13	12	2	2	0	0	33,930	27,810	1,520	4,780	20	0	
สข. ยะหา	9	8	9	8	0	0	0	0	28,890	10,090	15,560	2,450	790	0	
สข. ปันนังสตา	10	10	10	10	0	0	0	0	16,370	6,470	6,120	3,420	360	0	
สข. รามัน	10	9	9	9	0	0	1	0	150,380	114,980	28,200	6,370	830	0	
สอ. สารไต่	2	1	2	1	0	0	0	0							
สอ. กาบัง	2	2	2	2	0	0	0	0							
รวม	85	76	77	69	5	5	3	2	369,720	277,240	69,730	20,720	2,000	30	

แผนการให้บริการประชาชนของสำนักงานที่ดิน ประจำปีงบประมาณ พ.ศ. 2565
จังหวัดยะลา

สำนักงานที่ดิน จังหวัด/สาขา	3. เป้าหมายการให้บริการ						4. เป้าหมายการจัดเก็บรายได้ (บาท)				
	ด้านทะเบียน ที่ดิน (ราย)	ด้านรังวัด ที่ดิน (ราย)	ด้านวิชาการ (เรื่อง)	ด้านออก เอกสารสิทธิ (ราย)	ดูแลรักษาหลักฐาน ทางทะเบียนที่ดิน (แปลง)	ค่าธรรมเนียมจดทะเบียนสิทธิ และนิติกรรม		จัดเก็บรายได้ของรัฐ ในรูปภาษีเงินได้ หัก ณ ที่จ่าย	เก็บรายได้ของรัฐ ในรูปภาษี ธุรกิจเฉพาะ	จัดเก็บรายได้ ของรัฐในรูป อากรแสตมป์	
สจ. ยะลา	28,870	1,340	750	1,000	140,120	1,022,490	1,712,740	4,018,340	1,890,280	11,142,140	
สข. เมตง	12,540	430	0	360	33,930	244,970	269,200	930,050	321,490	3,488,270	
สข. ยะหา	10,900	350	0	340	28,890	193,160	65,120	150,290	66,640	969,780	
สข. ปันนังस्ता	7,290	200	0	180	16,370	109,110	22,300	92,730	26,860	716,690	
สข. รามัน	12,070	250	0	410	150,380	369,170	62,670	157,920	80,900	1,345,290	
รวม	71,670	2,570	750	2,290	369,690	1,938,900	2,132,030	5,349,330	2,386,170	17,662,170	

แผนการให้บริการประชาชนของสำนักงานที่ดิน ประจำปีงบประมาณ พ.ศ. 2565
จังหวัดระนอง

สำนักงานที่ดิน จังหวัด/สาขา/อำเภอ	1. อัตรากำลังเจ้าหน้าที่										2. ปริมาณเอกสารสิทธิ (แปลง)					
	รวม		1.1 ชั่วราชการ		1.2 ลูกจ้างประจำ		1.3 พนักงานราชการ		รวม	โฉนด	น.ส.ก	น.ส.3	ใบจอง	อาคารชุด		
	ตามกรอบ	ปฏิบัติงานจริง	ตามกรอบ	ปฏิบัติงานจริง	ตามกรอบ	ปฏิบัติงานจริง	ตามกรอบ	ปฏิบัติงานจริง								
ศจ. ระนอง	26	23	22	20	2	2	2	2	55,440	42,430	8,090	3,190	1,730	0		
ศอ. ละอุ่น	1	0	1	0	0	0	0	0								
ศอ. กะเปอร์	1	1	1	1	0	0	0	0								
ศอ. กระบุรี	1	1	1	1	0	0	0	0								
ศอ. ตูยสำราญ	1	1	1	1	0	0	0	0								
รวม	30	26	26	23	2	2	2	1	55,440	42,430	8,090	3,190	1,730	0		

แผนการให้บริการประชาชนของสำนักงานที่ดิน ประจำปีงบประมาณ พ.ศ. 2565
จังหวัดระนอง

สำนักงานที่ดิน จังหวัด	3. เป้าหมายการให้บริการ						4. เป้าหมายการจัดเก็บรายได้ (บาท)			
	ด้านทะเบียน ที่ดิน (ราย)	ด้านรังวัด ที่ดิน (ราย)	ด้านวิชาการ (เรื่อง)	ด้านออก เอกสารสิทธิ (ราย)	ดูแลรักษาหลักฐาน ทางทะเบียนที่ดิน (แปลง)	ค่าธรรมเนียมจดทะเบียนสิทธิ และนิติกรรม		จัดเก็บรายได้ของรัฐ ในรูปแบบเงินได้ หัก ณ ที่จ่าย	เก็บรายได้ของรัฐ ในรูปแบบ ธุรกิจเฉพาะ	จัดเก็บรายได้ ของรัฐในรูปแบบ อากรแสตมป์
						รายได้ของรัฐ	รายได้ส่งองค์กร ปกครองส่วนท้องถิ่น			
สจ. ระนอง	39,870	880	60	470	55,640	629,560	35,954,960	19,161,260	21,330,210	5,637,680
รวม	39,870	880	60	470	55,440	629,560	35,954,960	19,161,260	21,330,210	5,637,680

แผนการให้บริการประชาชนของสำนักงานที่ดิน ประจำปีงบประมาณ พ.ศ. 2565
จังหวัดสงขลา

สำนักงานที่ดินจังหวัด/ สาขา/ส่วนแยก/อำเภอ	1. อัตราค่าส่งเจ้าหน้าที่										2. ปริมาณเอกสารสิทธิ (แปลง)				
	รวม		1.1 ชำรภาพ		1.2 ถูกจ้างประจำ		1.3 พนักงานราชการ		รวม	โฉนด	น.ส.3ก	น.ส.3	ใบจอง	อาคารชุด	
	ตามกรอบ	ปฏิบัติงานจริง	ตามกรอบ	ปฏิบัติงานจริง	ตามกรอบ	ปฏิบัติงานจริง	ตามกรอบ	ปฏิบัติงานจริง							
สข. สงขลา	39	36	31	28	3	3	3	5	110,660	104,250	4,760	1,140	0	510	
สข. หาดใหญ่	45	39	43	38	1	0	1	1	371,600	323,520	35,480	7,870	0	4,730	
สข. สะเดา	18	15	18	15	0	0	0	0	76,560	68,100	6,530	1,730	0	200	
สข. จะนะ	18	18	18	18	0	0	0	0	98,820	85,890	11,810	1,120	0	0	
สข. ระโนด	19	18	18	17	1	1	1	0	58,230	50,120	6,170	1,940	0	0	
สข. รัตภูมิ	18	17	18	17	0	0	0	0	81,190	72,260	7,130	1,800	0	0	
สข. สตงพระ	12	12	12	12	0	0	0	0	62,130	49,580	10,710	1,840	0	0	
สข. เทพา	14	13	14	13	0	0	0	0	110,940	79,920	26,030	4,990	0	0	
สข. นาทวี	11	10	11	10	0	0	0	0	48,520	40,190	7,600	730	0	0	
สข. สิงหนคร	13	12	13	12	0	0	0	0	60,060	52,370	5,990	1,700	0	0	
สข. บางกล่ำ	3	18	3	17	0	1	1	0	88,380	75,120	12,870	390	0	0	
สอ. สะบ้าย้อย	3	2	3	2	0	0	0	0							
สอ. กระแสสินธุ์	1	0	1	0	0	0	0	0							
สอ. นาหม่อม	2	0	2	0	0	0	0	0							
สอ. ควนเนียง	3	3	3	3	0	0	0	0							
สอ. บางกล่ำ	0	3	0	3	0	0	0	0							
สอ. คลองขอมโยง	1	1	1	1	0	0	0	0							
รวม	220	217	209	206	5	5	5	6	1,167,090	1,001,920	135,080	25,250	0	5,440	

แผนการให้บริการประชาชนของสำนักงานที่ดิน ประจำปีงบประมาณ พ.ศ. 2565
จังหวัดสงขลา

สำนักงานที่ดิน จังหวัด/สาขา/ส่วนแยก	3. เป้าหมายการให้บริการ						4. เป้าหมายการจัดเก็บรายได้ (บาท)				
	ด้านทะเบียน ที่ดิน (ราย)	ด้านรังวัด ที่ดิน (ราย)	ด้านวิชาการ (เรื่อง)	ด้านออก เอกสารสิทธิ (ราย)	ดูแลรักษาหลักฐาน ทางทะเบียนที่ดิน (แปลง)	ค่าธรรมเนียมจดทะเบียนสิทธิ และนิติกรรม		จัดเก็บรายได้จากรัฐ ในรูปภาษีเงินได้ หัก ณ ที่จ่าย	เก็บรายได้จากรัฐ ในรูปภาษี ธุรกิจเฉพาะ	จัดเก็บรายได้ ของรัฐในรูปแบบ อากรแสตมป์	
						รายได้จากรัฐ	รายได้ส่งองค์กร ปกครองส่วนท้องถิ่น				
สจ. สงขลา	27,530	1,000	140	590	110,150	1,249,470	74,437,930	39,243,190	51,285,510	11,363,990	
สข. ทาดใหญ่	52,890	3,230	0	2,570	366,870	3,573,180	304,925,400	160,598,740	241,964,370	42,664,380	
สข. สะเตาะ	15,170	880	0	500	76,360	894,130	38,388,930	24,090,700	19,239,060	8,145,070	
สข. จะนะ	22,710	870	0	750	98,820	715,440	575,010	4,230,760	2,331,140	14,595,830	
สข. ระโนด	24,630	940	0	610	58,230	474,530	12,636,440	6,748,340	5,383,480	2,995,950	
สข. รังษี	31,710	880	0	600	81,190	908,670	23,033,510	11,978,100	8,814,690	5,323,520	
สข. สทิงพระ	12,320	650	0	580	62,130	460,010	9,386,350	4,846,780	2,837,280	2,448,460	
สข. เทพา	18,390	760	0	860	110,940	718,210	249,040	1,072,650	476,730	4,934,320	
สข. นาทวี	22,250	1,510	0	2,200	48,520	439,260	203,320	624,190	257,160	2,997,910	
สข. สิงหนคร	24,280	740	0	500	60,060	798,440	18,247,550	11,002,690	17,085,030	3,409,490	
สข. บางกล่ำ	27,790	1,270	0	840	88,380	938,160	39,537,480	21,438,490	21,976,500	8,061,280	
รวม	279,670	12,730	140	10,600	1,161,650	11,169,500	521,620,960	285,894,630	371,650,950	106,940,200	

แผนการให้บริการประชาชนของสำนักงานที่ดิน ประจำปีงบประมาณ พ.ศ. 2565
จังหวัดสตูล

สำนักงานที่ดินจังหวัด/ สาขา/อำเภอ	1. อัตราค่าสิ่งเจ้าหน้าที่										2. ปริมาณเอกสารสิทธิ (แปลง)					
	รวม		1.1 ข้าราชการ			1.2 ลูกจ้างประจำ			1.3 พนักงานราชการ		รวม	โฉนด	น.ส.3ก	น.ส.3	ใบจอง	อาคารชุด
	ตามกรอบ	ปฏิบัติงานจริง	ตามกรอบ	ปฏิบัติงานจริง	ตามกรอบ	ปฏิบัติงานจริง	ตามกรอบ	ปฏิบัติงานจริง								
สจ. สตูล	34	29	29	26	3	1	2	2	2	113,570	92,600	16,970	3,400	600	0	
สข. ละงู	15	14	15	13	0	1	0	0	0	79,410	57,110	18,120	2,660	1,520	0	
สอ. ควนโดน	2	2	2	2	0	0	0	0	0							
สอ. ควนกาหลง	2	2	2	2	0	0	0	0	0							
สอ. ทุ่งหว้า	2	2	2	2	0	0	0	0	0							
สอ. ท่าแพ	2	2	2	2	0	0	0	0	0							
สอ. มะนัง	1	1	1	1	0	0	0	0	0							
รวม	58	52	53	48	3	2	2	2	2	192,980	149,710	35,090	6,060	2,120	0	

แผนการให้บริการประชาชนของสำนักงานที่ดิน ประจำปีงบประมาณ พ.ศ. 2565

จังหวัดสตูล

สำนักงานที่ดินจังหวัด/ สาขา	3. เป้าหมายการให้บริการ					4. เป้าหมายการจัดเก็บรายได้ (บาท)				
	ด้านทะเบียน ที่ดิน (ราย)	ด้านรังวัด ที่ดิน (ราย)	ด้านวิชาการ (เรื่อง)	ด้านออก เอกสารสิทธิ (ราย)	ดูแลรักษาหลักฐาน ทางทะเบียนที่ดิน (แปลง)	ค่าธรรมเนียมจดทะเบียนสิทธิ และนิติกรรม	จัดเก็บรายได้เข้ารัฐ ในรูปภาษีเงินได้ หัก ณ ที่จ่าย	เก็บรายได้เข้ารัฐ ในรูปภาษี ธุรกิจเฉพาะ	จัดเก็บรายได้ เข้ารัฐในรูป อากรแสตมป์	
สจ. สตูล	25,420	1,300	830	1,250	113,570	1,336,770	1,892,000	943,910	8,717,870	
สข. สงขลา	16,190	1,010	240	960	79,410	866,450	894,810	520,920	4,298,290	
รวม	41,610	2,310	1,070	2,210	192,980	2,203,220	2,786,810	1,464,830	13,016,160	

แผนการให้บริการประชาชนของสำนักงานที่ดิน ประจำปีงบประมาณ พ.ศ. 2565
จังหวัดสุราษฎร์ธานี

สำนักงานที่ดินจังหวัด/ สาขา/ส่วนแยก/อำเภอ	1. อัตรากำลังเจ้าหน้าที่											2. ปริมาณเอกสารสิทธิ (แปลง)					
	รวม		1.1 ข้าราชการ		1.2 ลูกจ้างประจำ		1.3 พนักงานราชการ		รวม	โฉนด	น.ส.3ก	น.ส.3	ใบจอง	อาคารชุด			
	ตามกรอบ	ปฏิบัติงานจริง	ตามกรอบ	ปฏิบัติงานจริง	ตามกรอบ	ปฏิบัติงานจริง	ตามกรอบ	ปฏิบัติงานจริง									
สอ. สุราษฎร์ธานี	36	34	32	29	3	4	1	1	132,420	124,350	450	6,480	0	1,140			
สข. เกาะสมุย	20	14	18	13	0	0	2	1	67,120	56,340	8,680	1,400	10	690			
สข. บ้านนาสาร	22	20	20	18	2	2	0	0	55,430	46,270	6,640	2,420	100	0			
สข. ไชยา	16	14	15	13	1	1	0	0	55,740	45,120	7,910	2,710	0	0			
สข. บ้านตาขุน	14	14	14	13	0	1	0	0	40,850	29,920	9,230	1,670	30	0			
สข. เมืองสระ	13	12	13	12	0	0	0	0	34,900	27,620	6,120	1,150	10	0			
สข. กาดูมดิงพู้	16	14	16	14	0	0	0	0	67,610	54,940	10,060	2,610	0	0			
สข. พนมพิน	16	14	14	12	2	2	0	0	57,930	43,140	11,620	3,170	0	0			
สข. พระแสง	10	10	10	10	0	0	0	0	41,760	31,120	9,990	650	0	0			
สข. เกาะพะงัน	3	7	3	7	0	0	0	0	12,980	9,460	3,120	400	0	0			
สข. ท่าฉาง	3	7	3	7	0	0	0	0	33,680	23,890	6,340	3,340	110	0			
สข. ดอนสัก	4	6	3	5	1	1	0	0	20,750	16,900	3,140	710	0	0			
สอ. ท่าชนะ	2	1	2	1	0	0	0	0									
สอ. ศิริรัฐนิคม	1	1	1	1	0	0	0	0									
สอ. พนม	2	1	2	1	0	0	0	0									
สอ. บ้านนาเดิม	1	1	1	1	0	0	0	0									
สอ. เคียนซา	1	1	1	1	0	0	0	0									
สอ. ชัยบุรี	1	1	1	1	0	0	0	0									
สอ. วิกาดี	2	1	2	1	0	0	0	0									
รวม	183	173	171	160	9	11	3	2	621,170	509,070	83,300	26,710	260	1,830			

แผนการให้บริการประชาชนของสำนักงานที่ดิน ประจำปีงบประมาณ พ.ศ. 2565

จังหวัดสุราษฎร์ธานี

สำนักงานที่ดินจังหวัด/สาขา/ ส่วนแยก	3. เป้าหมายการให้บริการ							4. เป้าหมายการจัดเก็บรายได้ (บาท)			
	ด้านทะเบียน ที่ดิน (ราย)	ด้านรังวัด ที่ดิน (ราย)	ด้านวิชาการ (เรื่อง)	ด้านออก เอกสารสิทธิ (ราย)	ดูแลรักษาหลักฐาน ทางทะเบียนที่ดิน (แปลง)	ค่าธรรมเนียมจดทะเบียนสิทธิ และนิติกรรม		จัดเก็บรายได้ของรัฐ ในรูปภาษีเงินได้ หัก ณ ที่จ่าย	เก็บรายได้ของรัฐ ในรูปภาษี ธุรกิจเฉพาะ	จัดเก็บรายได้ ของรัฐในรูป อากรแสตมป์	
						รายได้ของรัฐ	รายได้ส่งองค์กร ปกครองส่วนท้องถิ่น				
สจ. สุราษฎร์ธานี	67,240	1,690	530	740	131,280	2,121,630	178,129,530	99,487,470	146,828,170	23,718,730	
สช. เกาะสมุย	25,840	680	20	550	66,430	1,072,740	129,661,990	79,980,580	133,771,660	22,616,230	
สช. บ้านนาสาร	21,060	750	10	520	55,430	613,800	26,267,710	15,349,990	9,109,090	6,829,120	
สช. ไชยา	24,210	1,480	0	910	55,740	641,650	18,785,890	9,416,750	7,177,340	4,327,590	
สช. บ้านตาขุน	19,600	1,190	0	1,090	40,850	625,110	20,661,840	11,995,780	6,029,240	4,780,830	
สช. เวียงสระ	15,480	380	0	240	34,900	423,120	16,053,900	8,188,590	9,942,710	2,814,700	
สช. กาญจนดิษฐ์	16,430	410	0	380	67,610	714,200	26,967,080	15,095,940	21,022,270	4,891,360	
สช. พุนพิน	19,730	790	0	710	57,930	737,700	31,505,910	17,394,740	20,586,010	5,765,200	
สช. พระแสง	20,580	290	0	280	41,760	1,185,050	17,032,520	8,548,700	6,101,460	3,045,240	
สช. เกาะพะงัน	13,370	460	0	450	12,980	224,340	13,594,840	7,415,760	15,160,180	3,757,590	
สช. ท่าฉาง	15,450	450	0	450	33,680	742,670	14,353,370	7,409,720	6,552,080	3,152,800	
สช. ดอนสัก	14,990	190	0	190	20,750	182,160	7,334,350	4,162,330	3,980,890	1,730,360	
รวม	273,980	8,760	560	6,510	619,340	9,284,170	500,348,930	284,445,750	386,261,100	87,429,750	

ภาคผนวก

ตารางสรุปประมาณการจัดเก็บรายได้
(ค่าเฉลี่ย ปีงบประมาณ พ.ศ. 2562 - 2564)

ตารางสรุปปริมาณการจัดเก็บรายได้ของสำนักงานที่ดิน (ค่าเฉลี่ยปริมาณรายได้ ปีงบประมาณ พ.ศ. 2562 - 2564)

ลำดับ	รายชื่อสำนักงาน	รายได้จากค่าธรรมเนียม 62-64 (บาท)	คิดเป็น %	รายได้จากค่าธรรมเนียม 65 (บาท)	คิดเป็น %	รายได้จากภาษีเงินได้ 65 (บาท)	คิดเป็น %	รายได้จากภาษีธุรกิจเฉพาะ 62-64 (บาท)	คิดเป็น %	รายได้จากภาษีธุรกิจเฉพาะ 65 (บาท)	คิดเป็น %	รายได้จากอากรแสตมป์ 62-64 (บาท)	คิดเป็น %	รายได้จากอากรแสตมป์ 65 (บาท)	คิดเป็น %
1	จังหวัดกรุงเทพมหานคร	1,771,150,638.00	4.686	1,771,150,670.000	6.063	1,572,478,100.000	6.063	1,684,326,476.67	4.951	1,684,326,510.000	4.951	195,633,489.67	3.846	195,633,500.000	3.846
	2. สาขาธนบุรี	610,503,415.67	1.615	610,503,430.000	1.696	439,940,630.000	1.696	651,621,428.33	1.915	651,621,440.000	1.915	71,355,670.33	1.403	71,355,670.000	1.403
	3. สาขาเมืองใหม่	510,807,311.33	1.351	510,807,320.000	1.368	354,717,408.67	1.368	474,975,334.67	1.396	474,975,350.000	1.396	50,702,217.00	0.997	50,702,220.000	0.997
	4. สาขาบางเขน	812,114,988.67	2.149	812,115,010.000	1.434	371,938,720.33	1.434	577,613,224.33	1.698	577,613,240.000	1.698	48,186,470.33	0.947	48,186,470.000	0.947
	5. สาขาพระโขนง	2,126,587,509.67	5.626	2,126,587,530.000	6.878	1,783,731,110.000	6.878	2,786,033,759.00	8.189	2,786,033,780.000	8.189	242,738,329.67	4.772	242,738,340.000	4.772
	6. สาขาบางกะปิ	453,210,532.33	1.199	453,210,540.000	1.344	348,551,311.67	1.344	416,407,635.00	1.224	416,407,640.000	1.224	65,025,081.33	1.278	65,025,090.000	1.278
	7. สาขาบางขุนเทียน	701,863,986.67	1.857	701,864,010.000	1.707	442,693,270.000	1.707	482,480,234.33	1.418	482,480,250.000	1.418	85,827,197.00	1.687	85,827,200.000	1.687
	8. สาขาบางกอกน้อย	647,123,092.33	1.712	647,123,110.000	2.182	565,984,400.67	2.182	691,382,033.00	2.032	691,382,050.000	2.032	87,672,931.00	1.724	87,672,940.000	1.724
	9. สาขาหัวขวาง	1,514,093,967.33	4.006	1,514,093,990.000	3.522	913,500,678.00	3.522	1,597,453,315.33	4.696	1,597,453,350.000	4.696	132,370,269.00	2.603	132,370,280.000	2.603
	10. สาขาหนองแขม	616,200,807.00	1.630	616,200,820.000	1.818	471,470,533.67	1.818	593,702,041.67	1.745	593,702,060.000	1.745	70,205,979.33	1.380	70,205,980.000	1.380
	11. สาขาตลาดทวี	271,513,988.33	0.718	271,513,990.000	0.911	205,343,797.33	0.911	261,410,128.33	0.768	261,410,130.000	0.768	35,818,647.00	0.704	35,818,650.000	0.704
	12. สาขาคลองเตย	344,423,341.67	0.911	344,423,360.000	0.931	241,500,565.33	0.931	335,665,878.33	0.987	335,665,890.000	0.987	34,132,369.00	0.671	34,132,370.000	0.671
	13. สาขาประเวศ	713,457,283.67	1.888	713,457,300.000	1.989	515,944,257.00	1.989	818,625,133.33	2.406	818,625,150.000	2.406	82,061,904.33	1.615	82,061,910.000	1.615
	14. สาขาบางซื่อ	577,989,634.67	1.529	577,989,640.000	1.914	496,268,884.33	1.914	714,364,879.00	2.100	714,364,900.000	2.100	68,720,655.33	1.351	68,720,660.000	1.351
	15. สาขาบางพลี	176,206,286.67	0.466	176,206,300.000	0.547	141,882,358.00	0.547	149,819,242.33	0.440	149,819,250.000	0.440	20,152,735.67	0.396	20,152,740.000	0.396
	16. สาขาตลาดระดัง	280,613,160.67	0.742	280,613,160.000	0.901	233,602,094.67	0.901	304,544,442.33	0.895	304,544,450.000	0.895	33,374,598.33	0.656	33,374,600.000	0.656
	17. สาขาจตุจักร	862,481,651.00	2.282	862,481,670.000	2.142	555,495,606.00	2.142	963,074,997.00	2.831	963,075,020.000	2.831	71,914,157.67	1.414	71,914,160.000	1.414
	รวม	12,990,341,595.67	34.37	12,990,341,850.00	37.23	9,655,043,704.33	37.23	13,503,500,183.00	39.69	13,503,500,460.00	39.69	1,395,892,760.00	27.945	1,395,892,780.00	27.945
2	จังหวัดกระบี่	103,929,182.00	0.275	103,929,180.000	0.211	54,787,480.000	0.211	80,722,584.67	0.237	80,722,590.000	0.237	22,704,544.00	0.446	22,704,550.000	0.446
	2. สาขาท่าสัก	24,529,686.67	0.065	24,529,680.000	0.064	16,720,701.67	0.064	6,792,192.67	0.020	6,792,190.000	0.020	5,912,573.67	0.116	5,912,580.000	0.116
	3. สาขาคลองท่อม	23,949,389.33	0.063	23,949,390.000	0.058	15,146,600.000	0.058	7,740,135.00	0.023	7,740,140.000	0.023	6,429,886.67	0.126	6,429,890.000	0.126
	4. ส่วนแยกเกาะลิบตา	13,564,215.00	0.036	13,564,210.000	0.032	8,202,830.000	0.032	11,295,968.67	0.033	11,295,970.000	0.033	2,735,263.67	0.054	2,735,260.000	0.054
	รวม	165,972,473.00	0.44	165,972,460.000	0.37	94,857,610.000	0.37	106,550,881.00	0.31	106,550,890.000	0.31	37,782,268.00	0.743	37,782,280.000	0.743
3	จังหวัดกาญจนบุรี	58,121,533.00	0.154	58,121,530.000	0.130	33,723,830.67	0.130	50,745,347.33	0.149	50,745,350.000	0.149	10,740,494.00	0.211	10,740,500.000	0.211
	2. สาขาท่าเสา	30,242,023.00	0.080	30,242,020.000	0.069	17,939,685.33	0.069	17,570,090.000	0.052	17,570,090.000	0.052	5,554,166.33	0.109	5,554,170.000	0.109
	3. สาขาโพธาราม	14,543,486.33	0.038	14,543,490.000	0.034	8,867,685.000	0.034	6,874,792.67	0.020	6,874,790.000	0.020	2,588,581.00	0.051	2,588,580.000	0.051
	4. สาขาทองผาภูมิ	7,618,165.00	0.020	7,618,160.000	0.018	4,787,702.67	0.018	2,967,099.33	0.009	2,967,100.000	0.009	1,500,869.67	0.030	1,500,870.000	0.030
	5. สาขาท่าม่วง	37,174,293.67	0.098	37,174,290.000	0.090	23,288,192.67	0.090	18,631,448.67	0.055	18,631,450.000	0.055	8,212,403.33	0.161	8,212,400.000	0.161
	6. สาขาพนมทวน	10,776,972.00	0.029	10,776,980.000	0.026	6,680,910.000	0.026	3,595,336.33	0.011	3,595,340.000	0.011	2,425,013.00	0.048	2,425,010.000	0.048
	7. ส่วนแยกเขาขี้เหล็ก	10,946,559.67	0.029	10,946,560.000	0.030	7,686,600.33	0.030	3,502,695.67	0.010	3,502,700.000	0.010	2,096,079.33	0.041	2,096,080.000	0.041
	รวม	169,323,032.67	0.45	169,323,030.000	0.40	102,974,609.67	0.40	103,886,810.000	0.31	103,886,820.000	0.31	33,117,606.67	0.651	33,117,610.000	0.651
4	จังหวัดกาฬสินธุ์	37,966,512.00	0.100	37,966,510.000	0.083	21,625,950.000	0.083	11,317,500.000	0.033	11,317,500.000	0.033	7,252,884.67	0.143	7,252,890.000	0.143
	2. สาขาทองคอง	17,867,717.00	0.047	17,867,720.000	0.031	8,008,350.000	0.031	4,998,667.67	0.015	4,998,670.000	0.015	3,360,831.67	0.066	3,360,830.000	0.066

ตารางสรุปประมาณการจัดเก็บรายได้ของสำนักงานที่ดิน (ค่าเฉลี่ยปริมาณรายได้ ปีงบประมาณ พ.ศ. 2562 - 2564)

รายชื่อสำนักงาน	รายได้จาก ค่าธรรมเนียม 62 - 64 (บาท)	คิดเป็น %	รายได้จาก ค่าธรรมเนียม 65 (บาท)	คิดเป็น %	รายได้จาก ภาษีเงินได้ 65 62 - 64 (บาท)	คิดเป็น %	รายได้จาก ภาษีสรรพสามิต 62 - 64 (บาท)	คิดเป็น %	รายได้จาก ภาษีเงินได้ 65 (บาท)	คิดเป็น %	รายได้จาก ภาษีสรรพสามิต 62 - 64 (บาท)	คิดเป็น %	รายได้จาก ภาษีสรรพสามิต 65 (บาท)	คิดเป็น %	รายได้จาก การแสลง 62 - 64 (บาท)	คิดเป็น %	รายได้จาก การแสลงปี 65 (บาท)	คิดเป็น %
3. สาขาคนลาป่วย	16,083,366.33	0.043	16,083,360.00	0.026	6,756,859.00	0.026	4,448,792.00	0.013	6,756,860.00	0.013	4,448,790.00	0.013	4,448,790.00	0.013	3,333,413.67	0.066	3,333,410.000	0.066
4. สาขาเมล็ด	19,723,983.33	0.052	19,723,990.00	0.033	8,682,123.33	0.033	4,129,751.33	0.012	8,682,120.00	0.012	4,129,750.00	0.012	4,129,750.00	0.012	4,033,614.67	0.079	4,033,610.000	0.079
5. สาขาคนเจ็บรายวัน	17,896,456.33	0.047	17,896,460.00	0.030	7,889,012.33	0.030	4,761,562.00	0.014	7,889,010.00	0.014	4,761,560.00	0.014	4,761,560.00	0.014	3,528,908.67	0.069	3,528,910.000	0.069
6. สาขาหมอทางฟรี	16,086,599.67	0.043	16,086,610.00	0.034	8,778,713.00	0.034	3,569,325.00	0.010	8,778,710.00	0.010	3,569,330.00	0.010	3,569,330.00	0.010	3,411,106.33	0.067	3,411,110.000	0.067
รวม	125,624,834.67	0.33	125,624,850.00	0.24	61,741,012.67	0.24	33,225,596.00	0.10	61,741,000.00	0.10	33,225,600.00	0.10	33,225,600.00	0.10	24,920,759.67	0.090	24,920,760.000	0.090
5																		
1. จังหวัดกำแพงเพชร	52,072,818.00	0.138	52,072,820.00	0.086	22,349,015.00	0.086	18,099,225.00	0.053	22,349,020.00	0.053	18,099,230.00	0.053	18,099,230.00	0.053	7,731,412.00	0.152	7,731,410.000	0.152
2. สาขาคลองขลุง	11,472,159.67	0.030	11,472,160.00	0.022	5,714,641.00	0.022	4,508,546.00	0.013	5,714,640.00	0.013	4,508,550.00	0.013	4,508,550.00	0.013	2,272,564.33	0.045	2,272,560.000	0.045
3. สาขาเขาฉกรรจ์	17,133,070.00	0.045	17,133,070.00	0.035	9,047,880.00	0.035	6,178,187.33	0.018	9,047,880.00	0.018	6,178,190.00	0.018	6,178,190.00	0.018	3,744,318.00	0.074	3,744,320.000	0.074
รวม	80,678,047.67	0.21	80,678,050.00	0.14	37,111,526.00	0.14	28,785,958.33	0.08	37,111,540.00	0.08	28,785,970.00	0.08	28,785,970.00	0.08	13,748,294.33	0.270	13,748,290.000	0.270
6																		
1. จังหวัดขอนแก่น	354,350,468.00	0.937	354,350,480.00	0.803	208,133,610.00	0.803	297,474,993.33	0.874	208,133,610.00	0.874	297,475,000.00	0.874	297,475,000.00	0.874	45,236,719.00	0.889	45,236,720.000	0.889
2. สาขาพล	18,564,192.00	0.049	18,564,190.00	0.028	7,163,158.00	0.028	6,714,515.33	0.020	7,163,160.00	0.020	6,714,520.00	0.020	6,714,520.00	0.020	3,835,615.33	0.075	3,835,620.000	0.075
3. สาขาบ้านไผ่	31,875,136.00	0.084	31,875,140.00	0.057	14,743,021.67	0.057	13,390,909.00	0.039	14,743,020.00	0.039	13,390,910.00	0.039	13,390,910.00	0.039	7,517,931.67	0.148	7,517,930.000	0.148
4. สาขาชุมแพ	31,613,680.33	0.084	31,613,680.00	0.059	15,359,075.33	0.059	16,796,298.00	0.049	15,359,080.00	0.049	16,796,300.00	0.049	16,796,300.00	0.049	5,550,172.67	0.109	5,550,170.000	0.109
5. สาขาหนองสูง	10,555,860.33	0.028	10,555,860.00	0.017	4,383,844.67	0.017	3,753,932.00	0.011	4,383,840.00	0.011	3,753,930.00	0.011	3,753,930.00	0.011	2,545,734.67	0.050	2,545,730.000	0.050
6. สาขาหนองเรือ	14,054,562.00	0.037	14,054,560.00	0.020	5,196,830.00	0.020	4,130,049.33	0.012	5,196,850.00	0.012	4,130,050.00	0.012	4,130,050.00	0.012	3,353,590.33	0.066	3,353,590.000	0.066
7. สาขาบ้านฝาง	12,686,335.67	0.034	12,686,340.00	0.047	12,084,586.67	0.047	8,680,903.33	0.026	12,084,590.00	0.026	8,680,910.00	0.026	8,680,910.00	0.026	4,836,479.67	0.095	4,836,480.000	0.095
8. สาขาบ้านพลอง	24,495,015.00	0.065	24,495,020.00	0.021	5,485,667.67	0.021	2,424,770.00	0.007	5,485,670.00	0.007	2,424,770.00	0.007	2,424,770.00	0.007	2,801,332.00	0.055	2,801,330.000	0.055
9. สาขากระนวน	11,809,829.33	0.031	11,809,830.00	0.017	4,500,439.33	0.017	2,255,010.67	0.007	4,500,440.00	0.007	2,255,010.00	0.007	2,255,010.00	0.007	2,231,228.33	0.044	2,231,230.000	0.044
10. สาขาบ้านฝาง	10,209,981.33	0.027	10,209,980.00	0.015	3,970,062.00	0.015	3,970,060.00	0.010	3,970,060.00	0.010	3,970,060.00	0.010	3,970,060.00	0.010	1,526,886.00	0.030	1,526,890.000	0.030
11. สาขาบ้านฝาง	7,286,447.67	0.019	7,286,440.00	0.011	2,839,993.00	0.011	1,967,173.33	0.006	2,839,990.00	0.006	1,967,173.33	0.006	1,967,170.00	0.006	1,468,293.33	0.032	1,468,290.000	0.032
12. สาขาบ้านฝาง	5,784,344.67	0.015	5,784,340.00	0.011	3,242,621.00	0.011	1,877,987.00	0.006	3,242,620.00	0.006	1,877,987.00	0.006	1,877,990.00	0.006	1,467,257.00	0.029	1,467,260.000	0.029
13. สาขาบ้านฝาง	7,016,368.67	0.019	7,016,370.00	0.014	2,460,122.00	0.014	1,997,370.33	0.006	2,460,120.00	0.006	1,997,370.00	0.006	1,997,370.00	0.006	1,482,645.67	0.029	1,482,650.000	0.029
14. สาขาบ้านฝาง	5,121,745.67	0.014	5,121,750.00	0.009	3,715,247.00	0.009	3,715,250.00	0.006	3,715,250.00	0.006	3,715,250.00	0.006	3,715,250.00	0.006	1,482,645.67	0.029	1,482,650.000	0.029
15. ส่วนแยกอุบลรัตน์	6,739,817.33	0.018	6,739,820.00	0.016	299,843,785.67	0.116	369,580,119.33	0.109	299,843,790.00	0.109	369,580,140.00	0.109	369,580,140.00	0.109	88,276,943.00	1.736	88,276,950.000	1.736
รวม	552,163,784.00	1.46	552,163,800.00	1.16	299,843,785.67	1.16	369,580,119.33	1.09	299,843,790.00	1.09	369,580,140.00	1.09	369,580,140.00	1.09	88,276,943.00	1.736	88,276,950.000	1.736
7																		
1. จังหวัดจันทบุรี	82,814,164.33	0.219	82,814,160.00	0.195	50,462,414.67	0.195	61,774,756.33	0.182	50,462,420.00	0.182	61,774,760.00	0.182	61,774,760.00	0.182	12,641,831.67	0.249	12,641,830.000	0.249
2. สาขาท่าใหม่	40,473,866.33	0.107	40,473,870.00	0.085	22,126,303.00	0.085	16,667,298.00	0.049	22,126,300.00	0.049	16,667,300.00	0.049	16,667,300.00	0.049	9,170,331.67	0.180	9,170,330.000	0.180
3. สาขาปะทาย	44,009,871.00	0.116	44,009,870.00	0.108	28,076,085.67	0.108	30,320,344.67	0.089	28,076,090.00	0.089	30,320,350.00	0.089	30,320,350.00	0.089	12,485,893.33	0.245	12,485,890.000	0.245
4. สาขาคลอง	14,541,068.67	0.038	14,541,070.00	0.035	9,142,936.00	0.035	5,655,143.00	0.017	9,142,940.00	0.017	5,655,140.00	0.017	5,655,140.00	0.017	3,784,995.67	0.074	3,784,990.000	0.074
5. ส่วนแยกคลองเจ้าฟ้า	7,035,031.33	0.019	7,035,030.00	0.017	4,375,130.33	0.017	2,711,662.67	0.008	4,375,130.00	0.008	2,711,660.00	0.008	2,711,660.00	0.008	1,529,426.33	0.030	1,529,430.000	0.030
รวม	188,874,001.67	0.50	188,874,000.00	0.44	114,182,869.67	0.44	137,129,204.67	0.34	114,182,880.00	0.34	137,129,210.00	0.34	137,129,210.00	0.34	39,612,476.67	0.779	39,612,470.000	0.779
8																		
1. จังหวัดฉะเชิงเทรา	154,477,608.67	0.409	154,477,610.00	0.441	114,326,720.33	0.441	146,618,545.33	0.431	114,326,720.00	0.431	146,618,550.00	0.431	146,618,550.00	0.431	27,250,626.00	0.556	27,250,630.000	0.556
2. สาขาบางคล้า	92,036,587.67	0.243	92,036,590.00	0.195	50,558,002.00	0.195	73,760,785.33	0.217	50,558,000.00	0.217	73,760,790.00	0.217	73,760,790.00	0.217	11,846,310.00	0.233	11,846,310.000	0.233

ตารางสรุปประมาณการจัดเก็บรายได้ของสำนักงานที่ดิน (ค่าเฉลี่ยปริมาณรายได้ ปีงบประมาณ พ.ศ. 2562 - 2564)

รายชื่อสำนักงาน	รายได้จากค่าธรรมเนียม 62 - 64 (บาท)	คิดเป็น %	รายได้จากค่าธรรมเนียม 65 (บาท)	คิดเป็น %	รายได้จากภาษีเงินได้ 65 (บาท)	คิดเป็น %	รายได้จากภาษีธุรกิจเฉพาะ 62 - 64 (บาท)	คิดเป็น %	รายได้จากภาษีธุรกิจเฉพาะ 65 (บาท)	คิดเป็น %	รายได้จากอากรแสตมป์ 62 - 64 (บาท)	คิดเป็น %	รายได้จากอากรแสตมป์ 65 (บาท)	คิดเป็น %
3. สาขาพัฒนาสารคาม	55,302,006.00	0.146	55,302,010.00	0.144	37,378,980.00	0.144	35,550,491.00	0.104	35,550,490.00	0.104	11,718,048.00	0.230	11,718,050.00	0.230
4. สาขานงนพวง	178,918,208.67	0.473	178,918,210.00	0.473	143,918,795.67	0.555	226,202,294.00	0.665	226,202,300.00	0.665	33,889,476.33	0.666	33,889,480.00	0.666
รวม	480,794,441.00	1.27	480,734,420.00	1.33	346,182,502.00	1.33	482,132,113.67	1.42	482,132,130.00	1.42	84,704,460.33	1.565	84,704,470.00	1.565
9														
1. จังหวัดบุรีรัมย์	538,871,752.00	1.426	538,871,770.00	1.173	304,253,800.00	1.173	573,918,915.00	1.687	573,918,930.00	1.687	64,508,026.67	1.268	64,508,030.00	1.268
2. สาขานางรอง	845,634,608.00	2.237	845,634,630.00	2.076	538,314,226.00	2.076	1,019,558,717.00	2.997	1,019,558,740.00	2.997	92,112,784.33	1.811	92,112,790.00	1.811
3. สาขาครบุรี	574,560,227.67	1.520	574,560,240.00	1.218	315,828,094.67	1.218	752,147,848.33	2.211	752,147,870.00	2.211	58,355,327.67	1.147	58,355,330.00	1.147
4. สาขานาหวาด	97,613,786.33	0.258	97,613,790.00	0.242	62,676,238.00	0.242	73,694,978.00	0.217	73,694,980.00	0.217	23,065,548.33	0.453	23,065,550.00	0.453
5. สาขาลำทะเมนชัย	208,537,929.33	0.552	208,537,930.00	0.544	141,195,302.00	0.544	282,329,024.67	0.830	282,329,030.00	0.830	17,363,249.67	0.341	17,363,250.00	0.341
6. สาขานางิ้ว	130,925,882.67	0.346	130,925,890.00	0.327	84,696,892.67	0.327	145,147,115.00	0.427	145,147,120.00	0.427	24,975,575.67	0.491	24,975,580.00	0.491
รวม	2,396,104,186.00	6.34	2,396,144,250.00	5.58	1,446,964,491.33	5.58	2,846,796,598.00	8.37	2,846,796,670.00	8.37	289,380,512.33	5.513	289,380,530.00	5.513
10														
1. จังหวัดชัยภูมิ	36,207,002.33	0.096	36,207,000.00	0.093	24,114,551.67	0.093	9,309,649.33	0.027	9,309,650.00	0.027	7,120,406.00	0.140	7,120,410.00	0.140
2. สาขาเสนา	10,610,364.33	0.028	10,610,370.00	0.026	6,736,982.67	0.026	2,329,053.00	0.007	2,329,050.00	0.007	2,431,787.33	0.048	2,431,790.00	0.048
3. สาขาโนนสูง	16,352,477.33	0.043	16,352,480.00	0.042	10,977,673.00	0.042	8,550,435.00	0.025	8,550,440.00	0.025	3,716,590.33	0.073	3,716,590.00	0.073
4. สาขาจัตุรัส	8,933,196.67	0.024	8,933,200.00	0.019	4,828,478.67	0.019	1,796,638.33	0.005	1,796,640.00	0.005	1,820,321.33	0.036	1,820,320.00	0.036
รวม	72,103,046.67	0.19	72,103,050.00	0.18	46,657,684.00	0.18	21,985,775.67	0.06	21,985,780.00	0.06	15,089,105.00	0.297	15,089,110.00	0.297
11														
1. จังหวัดขอนแก่น	55,007,960.67	0.146	55,007,970.00	0.105	27,206,682.00	0.105	30,023,330.67	0.088	30,023,330.00	0.088	9,406,678.00	0.185	9,406,680.00	0.185
2. สาขามัญเขียว	36,199,703.00	0.096	36,199,710.00	0.074	19,314,573.33	0.074	8,699,535.00	0.026	8,699,540.00	0.026	8,505,262.33	0.167	8,505,270.00	0.167
3. สาขาจัตุรัส	18,976,052.00	0.050	18,976,050.00	0.036	9,339,814.67	0.036	4,730,056.67	0.014	4,730,060.00	0.014	4,376,056.33	0.086	4,376,060.00	0.086
4. สาขาน้ำพอง	14,766,603.33	0.039	14,766,600.00	0.033	8,518,376.00	0.033	4,009,244.00	0.012	4,009,240.00	0.012	3,213,088.00	0.063	3,213,090.00	0.063
5. สาขาขอนแก่น	7,523,339.33	0.020	7,523,340.00	0.012	3,097,629.00	0.012	1,685,570.33	0.005	1,685,570.00	0.005	1,897,327.00	0.037	1,897,330.00	0.037
6. สาขานาคขุมรัมย์	12,996,468.67	0.034	12,996,470.00	0.024	6,238,434.33	0.024	3,216,117.33	0.009	3,216,120.00	0.009	3,027,939.67	0.060	3,027,940.00	0.060
7. สาขาน้ำพอง	10,289,875.33	0.027	10,289,880.00	0.022	5,602,570.33	0.022	3,087,180.00	0.009	3,087,180.00	0.009	2,172,988.00	0.043	2,172,990.00	0.043
8. สาขาน้ำพอง	10,127,792.67	0.027	10,127,800.00	0.018	4,560,886.00	0.018	2,660,213.33	0.008	2,660,210.00	0.008	2,251,309.33	0.044	2,251,310.00	0.044
รวม	165,887,795.00	0.44	165,887,820.00	0.32	83,878,965.67	0.32	58,111,247.33	0.17	58,111,250.00	0.17	34,850,648.67	0.685	34,850,670.00	0.685
12														
1. จังหวัดชุมพร	55,634,271.33	0.147	55,634,270.00	0.098	25,289,666.67	0.098	33,346,015.00	0.098	33,346,020.00	0.098	9,030,839.67	0.178	9,030,840.00	0.178
2. สาขานาหวาด	39,978,897.67	0.106	39,978,900.00	0.076	19,715,884.33	0.076	24,121,966.33	0.071	24,121,970.00	0.071	7,755,573.67	0.152	7,755,570.00	0.152
3. สาขานาปะนาเริง	12,615,021.00	0.033	12,615,020.00	0.030	7,675,800.67	0.030	4,898,888.00	0.014	4,898,888.00	0.014	3,575,947.00	0.070	3,575,950.00	0.070
4. สาขานาปะนาเริง	20,075,337.33	0.053	20,075,340.00	0.038	9,961,930.00	0.038	11,569,360.67	0.034	11,569,360.00	0.034	4,916,284.33	0.097	4,916,280.00	0.097
5. สาขานาปะนาเริง	14,000,555.33	0.037	14,000,560.00	0.025	6,543,666.67	0.025	7,371,434.00	0.022	7,371,430.00	0.022	2,721,043.67	0.053	2,721,040.00	0.053
รวม	142,304,082.67	0.38	142,304,090.00	0.27	69,186,952.67	0.27	81,247,164.00	0.24	81,247,170.00	0.24	27,999,688.33	0.551	27,999,690.00	0.551
13														
1. จังหวัดเชียงราย	173,831,016.67	0.460	173,831,020.00	0.445	115,370,650.00	0.445	139,313,252.33	0.410	139,313,260.00	0.410	26,931,996.67	0.530	26,932,000.00	0.530
2. สาขานาหวาด	13,416,866.67	0.035	13,416,870.00	0.031	7,973,230.00	0.031	5,192,938.33	0.015	5,192,940.00	0.015	2,395,050.67	0.047	2,395,050.00	0.047
3. สาขานาหวาด	43,355,414.67	0.115	43,355,420.00	0.123	31,803,333.33	0.123	21,346,638.00	0.063	21,346,640.00	0.063	7,515,998.00	0.148	7,516,000.00	0.148

ตารางสรุปปริมาณการจัดเก็บรายได้ของสำนักงานที่ดิน (ค่าเฉลี่ยปริมาณรายได้ ปีงบประมาณ พ.ศ. 2562 - 2564)

รายชื่อสำนักงาน	รายได้จากค่าธรรมเนียม 62 - 64 (บาท)	คิดเป็น %	ค่าธรรมเนียม 65 (บาท)	คิดเป็น %	รายได้จากภาษีเงินได้ 65 (บาท)	คิดเป็น %	รายได้จากภาษีธุรกิจเฉพาะ 62 - 64 (บาท)	คิดเป็น %	รายได้จากภาษีธุรกิจเฉพาะ 65 (บาท)	คิดเป็น %	รายได้จากอากรแสตมป์ 62 - 64 (บาท)	คิดเป็น %	รายได้จากอากรแสตมป์ 65 (บาท)
4. สาขาแม่จัน	27,273,743.33	0.072	27,273,750.000	0.069	17,812,360.000	0.069	9,149,028.67	0.027	9,149,030.000	0.027	5,524,058.33	0.109	5,524,060.000
5. สาขาเวียงชัย	22,670,018.67	0.060	22,670,020.000	0.052	13,451,460.000	0.052	9,369,439.67	0.028	9,369,440.000	0.028	4,073,361.00	0.080	4,073,360.000
6. สาขาเทิง	19,672,997.00	0.052	19,673,000.000	0.040	10,443,805.00	0.040	6,218,461.33	0.018	6,218,460.000	0.018	3,596,002.33	0.071	3,596,000.000
7. สาขาพาน	21,010,352.33	0.056	21,010,350.000	0.036	9,267,032.33	0.036	4,369,389.00	0.013	4,369,390.000	0.013	3,690,330.00	0.073	3,690,330.000
8. สาขาเชียงของ	9,253,621.67	0.024	9,253,650.000	0.019	4,922,576.67	0.019	2,794,341.67	0.008	2,794,340.000	0.008	1,845,115.33	0.036	1,845,120.000
9. สาขาเชียงแสน	13,959,335.67	0.037	13,959,350.000	0.039	10,020,315.00	0.039	7,144,702.67	0.021	7,144,700.000	0.021	2,414,074.33	0.047	2,414,070.000
10. ส่วนแยกบ้านดง	4,370,076.00	0.012	4,370,080.000	0.009	2,436,810.33	0.009	1,042,422.00	0.003	1,042,420.000	0.003	811,971.67	0.016	811,970.000
11. ส่วนแยกบ้านทราย	6,821,901.00	0.018	6,821,910.000	0.016	4,171,428.33	0.016	1,099,189.00	0.003	1,099,190.000	0.003	1,509,879.33	0.030	1,509,880.000
12. ส่วนแยกน้ำสวย	7,478,687.67	0.020	7,478,690.000	0.016	4,156,645.33	0.016	1,902,268.33	0.006	1,902,260.000	0.006	1,375,417.33	0.027	1,375,420.000
รวม	363,114,031.33	0.96	363,114,070.00	0.89	231,829,650.67	0.89	208,942,067.00	0.61	208,942,070.00	0.61	61,683,255.00	1.213	61,683,260.00
14. 1. จังหวัดเชียงใหม่	475,219,750.00	1.257	475,219,760.000	1.381	358,167,630.000	1.381	414,394,797.67	1.218	414,394,810.000	1.218	57,586,100.33	1.132	57,586,100.000
2. สาขาจอมทอง	19,480,314.00	0.052	19,480,310.000	0.042	10,940,944.00	0.042	9,205,714.00	0.027	9,205,710.000	0.027	3,098,313.00	0.061	3,098,310.000
3. สาขาดอยสะเก็ด	57,802,164.67	0.153	57,802,170.000	0.125	32,390,780.000	0.125	43,906,001.67	0.129	43,906,000.000	0.129	7,405,716.33	0.146	7,405,720.000
4. สาขาแม่ริม	64,466,797.67	0.171	64,466,800.000	0.181	46,883,173.00	0.181	50,878,918.67	0.150	50,878,920.000	0.150	9,530,461.00	0.187	9,530,460.000
5. สาขาสันทราย	142,491,831.67	0.377	142,491,840.000	0.304	78,746,029.67	0.304	117,367,937.67	0.345	117,367,940.000	0.345	19,582,937.67	0.385	19,582,940.000
6. สาขาสันป่าพง	115,679,611.00	0.306	115,679,610.000	0.255	66,025,714.00	0.255	116,683,477.67	0.343	116,683,480.000	0.343	13,663,096.00	0.269	13,663,100.000
7. สาขาสันป่าตอง	34,440,275.33	0.091	34,440,270.000	0.085	21,948,446.67	0.085	16,098,192.67	0.047	16,098,190.000	0.047	6,049,252.67	0.119	6,049,250.000
8. สาขาแม่แตง	19,885,924.33	0.053	19,885,930.000	0.055	14,202,305.67	0.055	8,544,131.33	0.025	8,544,130.000	0.025	3,383,384.33	0.067	3,383,380.000
9. สาขาหางดง	129,653,851.67	0.343	129,653,860.000	0.305	79,091,181.67	0.305	106,939,835.00	0.314	106,939,840.000	0.314	15,892,311.33	0.312	15,892,320.000
10. สาขาพร้าว	41,921,033.00	0.111	41,921,040.000	0.119	30,802,360.000	0.119	12,903,083.00	0.038	12,903,080.000	0.038	7,358,214.67	0.145	7,358,220.000
11. สาขาหัวฝาย	10,019,287.00	0.027	10,019,290.000	0.025	6,365,227.33	0.025	2,052,694.33	0.006	2,052,690.000	0.006	2,086,336.67	0.041	2,086,340.000
12. สาขาเชียงใหม่	8,712,345.00	0.023	8,712,340.000	0.022	5,803,018.00	0.022	3,835,872.33	0.011	3,835,870.000	0.011	1,887,709.00	0.037	1,887,710.000
13. สาขาสารภี	101,745,914.67	0.269	101,745,920.000	0.236	61,264,585.00	0.236	84,728,355.00	0.249	84,728,360.000	0.249	11,652,781.67	0.229	11,652,790.000
14. ส่วนแยกแม่แจ่ม	2,040,639.67	0.005	2,040,640.000	0.004	1,041,412.67	0.004	432,750.33	0.001	432,750.000	0.001	382,943.67	0.008	382,940.000
15. ส่วนแยกสะเมิง	1,189,194.33	0.003	1,189,200.000	0.003	698,123.67	0.003	338,748.33	0.001	338,750.000	0.001	281,319.67	0.006	281,320.000
รวม	7,212,856.67	0.019	7,212,860.000	0.018	4,623,956.00	0.018	1,667,681.33	0.005	1,667,680.000	0.005	1,381,619.00	0.027	1,381,620.000
รวม	1,231,961,790.67	3.26	1,231,961,840.00	3.16	818,994,890.00	3.16	989,978,171.00	2.91	989,978,180.00	2.91	161,222,495.00	3.170	161,222,520.00
15. 1. จังหวัดลำปาง	68,973,769.00	0.182	68,973,770.000	0.109	28,372,680.000	0.109	41,187,663.00	0.121	41,187,660.000	0.121	10,315,821.33	0.203	10,315,820.000
2. สาขาห้วยยอด	19,366,968.67	0.051	19,366,970.000	0.034	8,731,100.000	0.034	6,605,014.00	0.019	6,605,010.000	0.019	4,097,679.33	0.081	4,097,680.000
3. สาขาห้างฉัตร	11,586,648.00	0.031	11,586,650.000	0.021	5,468,538.67	0.021	3,868,135.33	0.011	3,868,140.000	0.011	2,290,751.00	0.045	2,290,750.000
4. สาขาบ้านต๊อง	19,022,500.67	0.050	19,022,500.000	0.033	8,475,722.00	0.033	5,319,992.00	0.016	5,319,990.000	0.016	4,804,908.00	0.094	4,804,910.000
5. สาขาสิเกา	10,292,294.33	0.027	10,292,300.000	0.017	4,414,770.000	0.017	3,856,719.00	0.011	3,856,720.000	0.011	2,406,883.33	0.047	2,406,880.000
รวม	129,242,180.67	0.34	129,242,190.000	0.21	55,462,810.00	0.21	60,831,523.33	0.18	60,831,520.000	0.18	23,916,045.00	0.470	23,916,040.000

ตารางสรุปปริมาณการจดทะเบียนรายได้ของสำนักงานที่ดิน (ค่าเฉลี่ยปริมาณรายได้ ปีงบประมาณ พ.ศ. 2562 - 2564)

รายชื่อสำนักงาน	รายได้จากค่าธรรมเนียม 62 - 64 (บาท)	คิดเป็น %	รายได้จากค่าธรรมเนียม 65 (บาท)	คิดเป็น %	รายได้จากภาษีเงินได้ 65 (บาท)	คิดเป็น %	รายได้จากภาษีธุรกิจเฉพาะ 62 - 64 (บาท)	คิดเป็น %	รายได้จากภาษีธุรกิจเฉพาะ 65 (บาท)	คิดเป็น %	รายได้จากภาษีเงินได้ 62 - 64 (บาท)	คิดเป็น %	รายได้จากภาษีเงินได้ 65 (บาท)	คิดเป็น %	รายได้จากภาษีเงินได้ 62 - 64 (บาท)	คิดเป็น %	รายได้จากภาษีเงินได้ 65 (บาท)	คิดเป็น %
7. สาขาคลัง	8,366,048.67	0.022	8,366,050.000	0.011	2,915,946.00	0.011	2,697,767.67	0.008	2,697,770.000	0.008	2,697,770.000	0.040	2,053,088.33	0.040	2,053,088.33	0.040	2,053,090.000	0.040
8. สาขาปฎิรูป	18,658,675.00	0.049	18,658,680.000	0.030	7,770,645.00	0.030	6,200,113.00	0.018	6,200,110.000	0.018	6,200,113.00	0.082	4,153,683.00	0.082	4,153,683.00	0.082	4,153,680.000	0.082
9. สาขาสิทธิ	22,679,543.33	0.060	22,679,540.000	0.062	16,050,079.00	0.062	11,805,723.33	0.035	11,805,720.000	0.035	11,805,723.33	0.101	5,126,789.00	0.101	5,126,789.00	0.101	5,126,790.000	0.101
10. สาขาปกครอง	168,182,754.33	0.445	168,182,760.000	0.503	130,532,068.00	0.503	181,804,620.67	0.534	181,804,620.000	0.534	181,804,620.67	0.601	30,580,591.00	0.601	30,580,591.00	0.601	30,580,600.000	0.601
11. สาขาอุทธรณ์	22,736,189.00	0.060	22,736,190.000	0.047	12,101,475.67	0.047	16,514,733.67	0.049	16,514,730.000	0.049	16,514,733.67	0.077	3,940,427.67	0.077	3,940,427.67	0.077	3,940,430.000	0.077
12. สาขาอุทธรณ์	14,127,546.33	0.037	14,127,550.000	0.023	6,016,224.33	0.023	4,766,509.33	0.014	4,766,510.000	0.014	4,766,509.33	0.070	3,548,284.00	0.070	3,548,284.00	0.070	3,548,280.000	0.070
13. สาขาอุทธรณ์	8,856,701.00	0.023	8,856,700.000	0.019	4,799,204.33	0.019	2,419,210.33	0.007	2,419,210.000	0.007	2,419,210.33	0.037	1,888,412.00	0.037	1,888,412.00	0.037	1,888,410.000	0.037
14. สาขาอุทธรณ์	21,565,056.00	0.057	21,565,060.000	0.038	9,732,339.00	0.038	7,638,767.00	0.022	7,638,770.000	0.022	7,638,767.00	0.109	5,534,094.00	0.109	5,534,090.000	0.109	5,534,090.000	0.109
15. สาขาอุทธรณ์	27,996,904.33	0.074	27,996,900.000	0.051	13,137,819.33	0.051	12,797,590.33	0.038	12,797,590.000	0.038	12,797,590.33	0.112	5,709,884.00	0.112	5,709,880.000	0.112	5,709,880.000	0.112
16. สาขาอุทธรณ์	11,437,588.33	0.030	11,437,590.000	0.020	5,269,320.00	0.020	2,817,810.67	0.008	2,817,810.000	0.008	2,817,810.67	0.055	2,782,957.67	0.055	2,782,960.000	0.055	2,782,960.000	0.055
17. สาขาอุทธรณ์	5,225,353.67	0.014	5,225,350.000	0.008	1,998,508.00	0.008	2,142,486.33	0.006	2,142,490.000	0.006	2,142,486.33	0.028	1,425,154.67	0.028	1,425,150.000	0.028	1,425,150.000	0.028
18. สาขาอุทธรณ์	10,675,342.33	0.028	10,675,340.000	0.023	5,963,242.00	0.023	5,664,621.00	0.017	5,664,620.000	0.017	5,664,621.00	0.052	2,637,765.33	0.052	2,637,770.000	0.052	2,637,770.000	0.052
รวม	763,923,961.67	2.02	763,923,990.000	1.77	459,515,440.00	1.77	598,358,722.00	1.76	598,358,730.000	1.76	598,358,722.00	2.592	131,815,910.00	2.592	131,815,910.00	2.592	131,815,910.000	2.592
22																		
1. จังหวัดนครราชสีมา	134,488,853.33	0.356	134,488,850.000	0.302	78,215,817.67	0.302	99,238,969.00	0.292	99,238,970.000	0.292	99,238,970.00	0.376	19,119,572.33	0.376	19,119,570.000	0.376	19,119,570.000	0.376
2. สาขาทุ่งสง	63,393,463.00	0.168	63,393,470.000	0.111	28,659,442.00	0.111	32,653,014.00	0.096	32,653,010.000	0.096	32,653,014.00	0.218	11,079,008.67	0.218	11,079,010.000	0.218	11,079,010.000	0.218
3. สาขาพิษณุ	29,883,459.33	0.079	29,883,460.000	0.087	22,564,797.00	0.087	14,160,602.00	0.042	14,160,600.000	0.042	14,160,602.00	0.126	6,433,783.00	0.126	6,433,780.000	0.126	6,433,780.000	0.126
4. สาขาปัทม	10,013,987.67	0.026	10,013,990.000	0.018	4,718,933.00	0.018	3,074,813.00	0.009	3,074,810.000	0.009	3,074,813.00	0.048	2,459,687.33	0.048	2,459,690.000	0.048	2,459,690.000	0.048
5. สาขาวิเศษ	9,951,798.00	0.026	9,951,800.000	0.019	4,849,205.00	0.019	2,434,020.67	0.007	2,434,020.000	0.007	2,434,020.67	0.048	4,957,324.00	0.048	4,957,320.000	0.048	4,957,320.000	0.048
6. สาขาจันท	21,452,104.00	0.057	21,452,110.000	0.040	10,497,312.00	0.040	6,215,427.00	0.018	6,215,430.000	0.018	6,215,427.00	0.097	4,957,324.00	0.097	4,957,320.000	0.097	4,957,320.000	0.097
7. สาขาหนอง	11,655,247.00	0.031	11,655,240.000	0.020	5,127,929.67	0.020	3,842,028.00	0.011	3,842,030.000	0.011	3,842,028.00	0.053	2,696,645.33	0.053	2,696,650.000	0.053	2,696,650.000	0.053
8. สาขาสิริ	7,745,371.33	0.020	7,745,380.000	0.013	3,245,703.67	0.013	2,284,502.00	0.007	2,284,500.000	0.007	2,284,502.00	0.043	2,183,001.67	0.043	2,183,000.000	0.043	2,183,000.000	0.043
9. สาขาพนา	26,577,123.67	0.070	26,577,130.000	0.045	11,725,571.67	0.045	11,946,044.67	0.035	11,946,040.000	0.035	11,946,044.67	0.123	6,239,299.33	0.123	6,239,300.000	0.123	6,239,300.000	0.123
10. สาขาอุบล	17,858,769.67	0.047	17,858,770.000	0.032	8,415,216.67	0.032	4,730,409.67	0.014	4,730,410.000	0.014	4,730,409.67	0.085	4,313,659.33	0.085	4,313,660.000	0.085	4,313,660.000	0.085
11. สาขาพนม	7,880,589.00	0.021	7,880,590.000	0.014	3,536,678.00	0.014	2,179,075.67	0.006	2,179,080.000	0.006	2,179,075.67	0.035	1,759,422.00	0.035	1,759,420.000	0.035	1,759,420.000	0.035
12. สาขาทุ่ง	11,045,589.00	0.029	11,045,590.000	0.019	5,034,217.00	0.019	2,226,228.33	0.007	2,226,230.000	0.007	2,226,228.33	0.050	2,568,478.33	0.050	2,568,480.000	0.050	2,568,480.000	0.050
13. สาขาหนอง	6,544,542.00	0.017	6,544,540.000	0.012	3,017,467.67	0.012	1,992,387.67	0.006	1,992,390.000	0.006	1,992,387.67	0.033	1,654,100.33	0.033	1,654,100.000	0.033	1,654,100.000	0.033
รวม	558,490,897.00	0.95	558,490,930.000	0.73	189,608,291.00	0.73	186,977,521.67	0.55	186,977,520.000	0.55	186,977,521.67	1.335	67,897,282.00	1.335	67,897,280.000	1.335	67,897,280.000	1.335
23																		
1. จังหวัดนครราชสีมา	115,066,363.33	0.304	115,066,370.000	0.208	53,909,851.67	0.208	74,789,366.67	0.220	74,789,370.000	0.220	74,789,366.67	0.305	15,488,183.33	0.305	15,488,180.000	0.305	15,488,180.000	0.305
2. สาขาพนา	19,242,825.33	0.051	19,242,830.000	0.035	9,102,450.67	0.035	6,051,841.33	0.018	6,051,840.000	0.018	6,051,841.33	0.072	3,670,153.67	0.072	3,670,150.000	0.072	3,670,150.000	0.072
3. สาขาหนอง	7,103,981.00	0.019	7,103,990.000	0.013	3,274,554.00	0.013	2,246,144.00	0.007	2,246,140.000	0.007	2,246,144.00	0.021	1,591,111.00	0.021	1,591,110.000	0.021	1,591,110.000	0.021
4. สาขาพนา	15,838,199.33	0.042	15,838,200.000	0.037	9,657,737.67	0.037	4,714,534.00	0.014	4,714,530.000	0.014	4,714,534.00	0.067	3,412,389.33	0.067	3,412,390.000	0.067	3,412,390.000	0.067
5. สาขาหนอง	14,614,393.67	0.039	14,614,400.000	0.029	7,627,781.00	0.029	3,705,033.67	0.011	3,705,030.000	0.011	3,705,033.67	0.061	3,118,171.67	0.061	3,118,170.000	0.061	3,118,170.000	0.061
6. สาขาหนอง	12,724,735.67	0.034	12,724,730.000	0.029	7,555,943.67	0.029	4,813,883.33	0.014	4,813,880.000	0.014	4,813,883.33	0.055	2,795,610.67	0.055	2,795,610.000	0.055	2,795,610.000	0.055

ตารางสรุปประมาณการจัดเก็บรายได้ของสำนักงานที่ดิน (ค่าเฉลี่ยปริมาณรายได้ ปีงบประมาณ พ.ศ. 2562 - 2564)

รายชื่อสำนักงาน	รายได้จากค่าธรรมเนียม 62-64 (บาท)		รายได้จากภาษีเงินได้ 65		รายได้จากภาษีเงินได้พิเศษ 62-64 (บาท)		รายได้จากภาษีเงินได้เฉพาะ 62-64 (บาท)		รายได้จากภาษีธุรกิจเฉพาะ 65 (บาท)		รายได้จากอากรแสตมป์ 62-64 (บาท)		รายได้จากอากรแสตมป์ 65 (บาท)	
	รายได้จากค่าธรรมเนียม	คิดเป็น %	รายได้จากภาษีเงินได้ 65	คิดเป็น %	รายได้จากภาษีเงินได้พิเศษ 62-64 (บาท)	คิดเป็น %	รายได้จากภาษีเงินได้เฉพาะ 62-64 (บาท)	คิดเป็น %	รายได้จากภาษีธุรกิจเฉพาะ 65 (บาท)	คิดเป็น %	รายได้จากอากรแสตมป์ 62-64 (บาท)	คิดเป็น %	รายได้จากอากรแสตมป์ 65 (บาท)	
7. สาขาหัวตะเภา	10,671,834.00	0.028	6,145,828.67	0.024	2,983,838.67	0.009	2,983,838.67	0.009	2,983,840.000	0.043	2,207,921.33	0.043	2,207,920.000	
8. สาขาหนองบัว	11,829,615.33	0.031	7,126,163.00	0.027	2,992,883.67	0.009	2,992,883.67	0.009	2,992,880.000	0.052	2,640,437.33	0.052	2,640,440.000	
9. สาขาตลาดเก่า	6,650,120.33	0.018	3,779,378.67	0.015	1,433,066.00	0.004	1,433,066.00	0.004	1,433,070.000	0.036	1,848,394.67	0.036	1,848,390.000	
10. ส่วนแม่โพสดี	7,384,041.00	0.020	4,005,634.33	0.015	1,112,965.00	0.003	1,112,965.00	0.003	1,113,960.000	0.032	1,607,129.00	0.032	1,607,130.000	
รวม	221,128,109.00	0.59	112,186,323.33	0.43	104,844,554.33	0.31	104,844,554.00	0.31	104,844,540.00	0.755	38,379,502.00	0.755	38,379,490.00	
24														
1. จังหวัดนนทบุรี	571,682,371.33	1.512	381,795,825.33	1.472	1,889,184.67	0.007	1,889,184.67	0.007	1,889,180.000	0.149	7,597,300.67	0.149	7,597,300.000	
2. สาขาบางใหญ่	634,242,204.00	1.678	418,603,329.33	1.614	441,872.67	0.002	441,870.000	0.002	441,870.000	0.043	2,198,620.67	0.043	2,198,620.000	
3. สาขาปากเกร็ด	461,393,248.33	1.221	372,279,720.33	1.436	444,484.67	0.002	444,480.000	0.002	444,480.000	0.041	2,084,739.00	0.041	2,084,740.000	
4. สาขาบางบัวทอง	502,083,469.00	1.328	389,233,005.00	1.501	308,044.33	0.001	308,040.000	0.001	308,040.000	0.037	1,859,025.00	0.037	1,859,030.000	
รวม	2,169,401,292.67	5.74	1,561,911,880.00	6.02	4,480,036.00	0.02	4,480,020.00	0.02	4,480,020.00	0.350	17,784,933.67	0.350	17,784,940.00	
25														
1. จังหวัดน่าน	39,484,770.00	0.104	17,378,073.00	0.067	22,663,355.33	0.067	22,663,355.33	0.067	22,663,360.000	0.107	5,426,276.33	0.107	5,426,280.000	
2. สาขาท่าวังผา	7,910,173.00	0.021	2,781,712.33	0.011	1,114,942.67	0.003	1,114,942.67	0.003	1,114,940.000	0.023	1,170,838.33	0.023	1,170,840.000	
3. สาขาเวียงสา	7,855,893.67	0.021	3,704,765.00	0.014	1,411,390.00	0.004	1,411,390.000	0.004	1,411,390.000	0.025	1,288,714.33	0.025	1,288,710.000	
4. สาขาแม่จริม	2,483,464.00	0.007	927,604.33	0.004	272,252.33	0.001	272,250.000	0.001	272,250.000	0.009	466,608.00	0.009	466,610.000	
5. สาขาภู	9,505,273.67	0.025	3,171,783.33	0.012	1,925,130.33	0.006	1,925,130.33	0.006	1,925,130.000	0.027	1,372,590.33	0.027	1,372,590.000	
6. สาขาเชียงกลาง	7,264,694.33	0.019	3,724,732.00	0.014	1,659,007.67	0.005	1,659,007.67	0.005	1,659,010.000	0.026	1,309,463.67	0.026	1,309,460.000	
รวม	74,504,268.67	0.20	31,688,670.00	0.12	29,046,078.33	0.09	29,046,080.00	0.09	29,046,080.00	0.217	11,034,493.00	0.217	11,034,490.00	
26														
1. จังหวัดกำแพง	32,833,863.67	0.087	15,386,470.67	0.059	3,032,365.00	0.009	3,032,365.00	0.009	3,032,370.000	0.116	5,884,065.00	0.116	5,884,070.000	
2. สาขาตาก	14,794,488.33	0.039	7,138,798.00	0.028	15,848,869.33	0.05	15,848,869.33	0.05	15,848,870.000	0.054	2,750,575.33	0.054	2,750,580.000	
รวม	47,648,352.00	0.13	22,525,268.67	0.09	15,848,869.33	0.05	15,848,869.33	0.05	15,848,870.00	0.170	8,634,640.33	0.170	8,634,650.00	
27														
1. จังหวัดบุรีรัมย์	71,600,819.33	0.189	35,673,141.67	0.138	49,753,602.00	0.149	49,753,602.00	0.149	49,753,600.000	0.224	11,416,031.33	0.224	11,416,030.000	
2. สาขาประโคน	9,556,154.67	0.025	4,673,856.00	0.018	3,117,357.00	0.009	3,117,357.000	0.009	3,117,360.000	0.046	2,314,535.33	0.046	2,314,540.000	
3. สาขาพนม	26,876,645.67	0.071	12,038,500.67	0.046	9,533,095.00	0.023	9,533,095.000	0.023	9,533,100.000	0.107	5,432,312.33	0.107	5,432,310.000	
4. สาขาประโคนชัย	23,350,246.67	0.062	12,471,477.67	0.048	6,194,536.00	0.018	6,194,536.000	0.018	6,194,540.000	0.102	5,185,779.33	0.102	5,185,780.000	
5. สาขาสตึก	15,766,521.67	0.042	7,374,710.00	0.028	4,048,900.33	0.012	4,048,900.33	0.012	4,048,900.000	0.067	3,400,784.33	0.067	3,400,790.000	
6. สาขาพุทไธสง	13,716,696.00	0.036	6,006,050.67	0.023	2,971,032.00	0.009	2,971,032.000	0.009	2,971,030.000	0.066	3,375,609.33	0.066	3,375,610.000	

ตารางสรุปประมาณการจัดเก็บรายได้ของสำนักงานที่ดิน (ค่าเฉลี่ยปริมาณรายได้ ปีงบประมาณ พ.ศ. 2562 - 2564)

รายชื่อสำนักงาน	รายได้จากค่าธรรมเนียม 62 - 64 (บาท)		คิดเป็น %	รายได้จากภาษีเงินได้ 65		คิดเป็น %	รายได้จากภาษีธุรกิจเฉพาะ 62 - 64 (บาท)		คิดเป็น %	รายได้จากภาษีธุรกิจเฉพาะ 65 (บาท)		คิดเป็น %	รายได้จากค่าธรรมเนียม 62 - 64 (บาท)		คิดเป็น %	รายได้จากค่าธรรมเนียม 65 (บาท)	คิดเป็น %	รายได้จากค่าธรรมเนียม 65 (บาท)
	ค่าธรรมเนียม	ค่าธรรมเนียม		ภาษีเงินได้	ภาษีเงินได้		ภาษีธุรกิจเฉพาะ	ภาษีธุรกิจเฉพาะ		ภาษีเงินได้	ภาษีเงินได้							
7. สาขาตำบลบางนา	21,878,441.00	21,878,440.00	0.058	11,198,958.00	0.043	11,198,960.00	6,175,543.33	0.018	6,175,540.00	0.018	6,175,540.00	5,186,194.33	0.102	5,186,194.33	0.102	5,186,194.33	0.102	5,186,190.00
8. สาขาตึก	6,668,278.33	6,668,280.00	0.018	2,518,456.33	0.010	2,518,460.00	2,211,198.67	0.006	2,211,200.00	0.006	2,211,200.00	1,407,547.67	0.028	1,407,547.67	0.028	1,407,550.00	0.028	1,407,550.00
9. ส่วนคณะกรรมการ	5,366,079.33	5,366,080.00	0.014	2,209,777.67	0.009	2,209,780.00	823,985.67	0.002	823,990.00	0.002	823,990.00	934,921.00	0.018	934,921.00	0.018	934,920.00	0.018	934,920.00
รวม	194,779,882.67	194,779,860.00	0.52	94,164,930.33	0.36	94,164,940.00	84,829,250.00	0.25	84,829,260.00	0.25	84,829,260.00	38,653,717.00	0.76	38,653,720.00	0.76	38,653,720.00	0.76	38,653,720.00
29																		
1. จังหวัดปทุมธานี	472,363,384.33	472,363,390.00	1.250	364,145,233.67	1.404	364,145,240.00	466,620,723.00	1.372	466,620,730.00	1.372	466,620,730.00	56,654,307.67	1.114	56,654,310.00	1.114	56,654,310.00	1.114	56,654,310.00
2. สาขาตึก	322,926,093.33	322,926,100.00	0.854	242,585,656.67	0.935	242,585,660.00	292,375,680.67	0.859	292,375,690.00	0.859	292,375,690.00	30,838,317.67	0.606	30,838,320.00	0.606	30,838,320.00	0.606	30,838,320.00
3. สาขาคลองหลวง	486,936,464.33	486,936,470.00	1.288	402,266,313.33	1.551	402,266,320.00	498,879,028.33	1.466	498,879,040.00	1.466	498,879,040.00	52,046,261.67	1.023	52,046,260.00	1.023	52,046,260.00	1.023	52,046,260.00
4. สาขาหลักสี่	422,487,400.67	422,487,410.00	1.118	384,140,305.33	1.481	384,140,310.00	381,527,007.00	1.121	381,527,020.00	1.121	381,527,020.00	48,485,442.67	0.953	48,485,440.00	0.953	48,485,440.00	0.953	48,485,440.00
รวม	1,704,713,342.67	1,704,713,370.00	4.51	1,393,137,509.00	5.37	1,393,137,550.00	1,639,402,439.00	4.82	1,639,402,480.00	4.82	1,639,402,480.00	188,024,329.67	3.697	188,024,330.00	3.697	188,024,330.00	3.697	188,024,330.00
30																		
1. จังหวัดพระนครศรีอยุธยา	78,251,754.33	78,251,760.00	0.207	58,035,700.67	0.224	58,035,700.00	37,385,788.67	0.110	37,385,790.00	0.110	37,385,790.00	14,218,558.67	0.280	14,218,560.00	0.280	14,218,560.00	0.280	14,218,560.00
2. สาขาหัวหิน	220,992,462.00	220,992,470.00	0.585	182,752,633.33	0.705	182,752,640.00	238,746,212.00	0.702	238,746,220.00	0.702	238,746,220.00	32,815,415.00	0.645	32,815,420.00	0.645	32,815,420.00	0.645	32,815,420.00
3. สาขาบางสะพาน	28,665,873.33	28,665,880.00	0.076	19,046,652.33	0.073	19,046,650.00	12,834,907.67	0.038	12,834,910.00	0.038	12,834,910.00	5,864,014.33	0.115	5,864,010.00	0.115	5,864,010.00	0.115	5,864,010.00
4. สาขาหาดใหญ่	73,712,736.33	73,712,740.00	0.195	50,349,964.33	0.194	50,349,960.00	38,706,925.00	0.114	38,706,930.00	0.114	38,706,930.00	14,852,199.33	0.292	14,852,200.00	0.292	14,852,200.00	0.292	14,852,200.00
รวม	401,622,826.00	401,622,850.00	1.06	310,184,950.67	1.20	310,184,950.00	327,673,833.33	0.96	327,673,850.00	0.96	327,673,850.00	67,750,187.33	1.332	67,750,190.00	1.332	67,750,190.00	1.332	67,750,190.00
31																		
1. จังหวัดปทุมธานี	188,783,243.00	188,783,250.00	0.499	102,329,295.00	0.395	102,329,300.00	176,757,990.00	0.520	176,757,990.00	0.520	176,757,990.00	22,756,662.00	0.447	22,756,660.00	0.447	22,756,660.00	0.447	22,756,660.00
2. สาขาโคกโพธิ์	58,737,640.67	58,737,640.00	0.155	36,221,017.00	0.140	36,221,020.00	49,510,496.67	0.146	49,510,496.67	0.146	49,510,496.67	10,238,716.00	0.201	10,238,720.00	0.201	10,238,720.00	0.201	10,238,720.00
รวม	247,520,883.67	247,520,890.00	0.65	138,550,312.00	0.53	138,550,320.00	226,268,486.67	0.67	226,268,486.67	0.67	226,268,486.67	32,995,378.00	0.649	32,995,380.00	0.649	32,995,380.00	0.649	32,995,380.00
32																		
1. จังหวัดปัตตานี	1,953,400.67	1,953,400.00	0.005	3,351,256.67	0.013	3,351,260.00	1,445,315.33	0.004	1,445,310.00	0.004	1,445,310.00	8,569,413.00	0.168	8,569,410.00	0.168	8,569,410.00	0.168	8,569,410.00
2. สาขาโคกโพธิ์	652,149.33	652,150.00	0.002	456,303.00	0.002	456,300.00	195,586.67	0.001	195,590.00	0.001	195,590.00	2,452,961.33	0.048	2,452,960.00	0.048	2,452,960.00	0.048	2,452,960.00
3. สาขาบางปะ	430,329.33	430,330.00	0.001	201,418.67	0.001	201,420.00	61,381.67	0.000	61,380.00	0.000	61,380.00	1,387,941.67	0.027	1,387,940.00	0.027	1,387,940.00	0.027	1,387,940.00
4. สาขาสายบุรี	309,114.33	309,110.00	0.001	172,299.33	0.001	172,300.00	83,635.00	0.000	83,640.00	0.000	83,640.00	1,021,139.67	0.020	1,021,140.00	0.020	1,021,140.00	0.020	1,021,140.00
รวม	3,344,993.67	3,344,990.00	0.01	4,181,277.67	0.02	4,181,280.00	1,785,916.67	0.01	1,785,920.00	0.01	1,785,920.00	13,431,455.67	0.264	13,431,450.00	0.264	13,431,450.00	0.264	13,431,450.00
33																		
1. จังหวัดพระนครศรีอยุธยา	140,249,623.00	140,249,620.00	0.371	127,398,638.33	0.491	127,398,640.00	120,635,321.00	0.355	120,635,320.00	0.355	120,635,320.00	25,460,595.67	0.501	25,460,600.00	0.501	25,460,600.00	0.501	25,460,600.00
2. สาขาสนา	50,169,888.33	50,169,890.00	0.133	37,130,423.00	0.143	37,130,420.00	26,023,685.00	0.076	26,023,685.00	0.076	26,023,690.00	9,423,442.33	0.185	9,423,440.00	0.185	9,423,440.00	0.185	9,423,440.00
3. สาขาท่าเรือ	29,246,050.67	29,246,050.00	0.077	21,110,801.67	0.081	21,110,800.00	31,389,636.00	0.092	31,389,640.00	0.092	31,389,640.00	5,015,674.33	0.099	5,015,670.00	0.099	5,015,670.00	0.099	5,015,670.00
4. สาขาวังน้อย	301,419,632.00	301,419,630.00	0.797	217,596,729.67	0.839	217,596,730.00	344,325,777.00	1.012	344,325,780.00	1.012	344,325,780.00	33,216,624.33	0.653	33,216,630.00	0.653	33,216,630.00	0.653	33,216,630.00
รวม	521,085,194.00	521,085,190.00	1.38	405,236,592.67	1.55	405,236,590.00	522,374,419.00	1.54	522,374,430.00	1.54	522,374,430.00	73,116,336.67	1.438	73,116,340.00	1.438	73,116,340.00	1.438	73,116,340.00
34																		
1. จังหวัดพะเยา	41,018,229.33	41,018,230.00	0.109	26,312,090.00	0.101	26,312,090.00	11,393,155.67	0.033	11,393,160.00	0.033	11,393,160.00	6,854,955.00	0.135	6,854,960.00	0.135	6,854,960.00	0.135	6,854,960.00
2. สาขาแม่ใจ	6,321,495.67	6,321,500.00	0.017	3,469,976.33	0.013	3,469,980.00	1,402,165.67	0.004	1,402,170.00	0.004	1,402,170.00	1,068,005.00	0.021	1,068,010.00	0.021	1,068,010.00	0.021	1,068,010.00
3. สาขาต๋องค้อใต้	16,267,065.00	16,267,060.00	0.043	11,108,102.33	0.043	11,108,100.00	3,620,337.33	0.011	3,620,340.00	0.011	3,620,340.00	3,298,127.67	0.065	3,298,130.00	0.065	3,298,130.00	0.065	3,298,130.00
4. สาขาเชียงคำ	22,246,266.33	22,246,270.00	0.059	13,009,110.67	0.050	13,009,110.00	7,045,302.33	0.021	7,045,300.00	0.021	7,045,300.00	3,827,377.33	0.075	3,827,380.00	0.075	3,827,380.00	0.075	3,827,380.00
5. สาขาทุ่ง	9,580,135.33	9,580,130.00	0.025	6,890,316.00	0.027	6,890,320.00	2,323,271.33	0.007	2,323,270.00	0.007	2,323,270.00	1,777,095.33	0.035	1,777,100.00	0.035	1,777,100.00	0.035	1,777,100.00
6. สาขาปง	5,467,393.00	5,467,390.00	0.014	2,290,177.67	0.009	2,290,180.00	689,393.67	0.002	689,390.00	0.002	689,390.00	864,759.67	0.017	864,760.00	0.017	864,760.00	0.017	864,760.00

ตารางสรุปประมาณการจัดเก็บรายได้ของสำนักงานที่ดิน (ค่าเฉลี่ยปริมาณรายได้ ปีงบประมาณ พ.ศ. 2562 - 2564)

รายชื่อสำนักงาน	รายได้จากค่าธรรมเนียม 62-64 (บาท)	รายได้จากค่าธรรมเนียม 65 (บาท)	รายได้จากภาษีเงินได้ 65 62-64 (บาท)	รายได้จากภาษีเงินได้ 65 (บาท)	รายได้จากภาษีธุรกิจเฉพาะ 62-64 (บาท)	รายได้จากภาษีธุรกิจเฉพาะ 65 (บาท)	รายได้จากอากรแสตมป์ 62-64 (บาท)	คิดเป็น %	คิดเป็น %	คิดเป็น %	รายได้จากอากรแสตมป์ 65 (บาท)	คิดเป็น %	รายได้จากอากรแสตมป์ 65 (บาท)
35	7. ส่วนแยกชื่องานรวม	2,264,787.00	103,165,371.67	1,226,681.33	427,472.33	26,901,098.33	26,901,000.00	0.006	0.27	0.001	18,069,891.67	0.007	18,069,891.67
	รวม	19,485,098.67	34,715,810.00	12,724,594.67	12,170,370.67	24,071,704.00	12,170,370.00	0.052	0.049	0.036	2,884,651.00	0.057	2,884,651.00
	1. จัดที่ดิน	34,715,810.00	12,964,749.67	26,249,840.33	24,071,704.00	18,308,680.33	18,308,680.00	0.092	0.101	0.071	7,293,393.00	0.143	7,293,393.00
	2. สาขาที่ดิน	25,997,932.00	6,448,757.33	21,764,982.00	6,901,007.33	11,691,431.33	11,691,430.00	0.034	0.039	0.054	3,792,103.33	0.075	3,792,103.00
	3. สาขาที่ดิน	99,612,346.00	49,641,304.33	24,451,021.33	9,282,842.67	3,314,330.00	3,314,330.00	0.017	0.031	0.034	9,874,513.00	0.033	9,874,513.00
	รวม	14,279,420.33	19,729,690.00	9,174,575.33	5,047,849.00	5,047,850.00	5,047,850.00	0.131	0.035	0.015	4,579,168.67	0.090	4,579,170.00
	1. จังหวัดพิษณุโลก	16,980,338.33	8,784,169.67	10,026,671.33	3,789,745.67	7,894,970.00	7,894,970.00	0.052	0.024	0.020	1,939,501.00	0.063	1,939,500.00
	2. สาขาพิษณุโลก	10,026,671.33	3,789,745.67	1,945,204.67	1,945,204.00	913,126.33	913,130.00	0.039	0.008	0.003	954,660.67	0.019	954,660.00
	3. สาขาพิษณุโลก	16,980,338.33	8,784,169.67	10,026,671.33	3,789,745.67	7,894,970.00	7,894,970.00	0.021	0.013	0.007	1,474,721.67	0.029	1,474,720.00
	รวม	73,761,070.33	166,220,209.33	93,933,749.67	26,276,200.33	26,276,210.00	26,276,210.00	0.20	0.13	0.08	14,601,413.33	0.287	14,601,400.00
	1. จังหวัดพิษณุโลก	166,220,209.33	12,787,255.33	4,976,932.33	93,933,749.67	34,216,106.67	34,216,100.00	0.440	0.362	0.322	24,576,205.00	0.483	24,576,210.00
	2. สาขาพิษณุโลก	12,787,255.33	13,675,722.67	6,509,928.00	4,976,932.33	2,690,008.33	2,690,010.00	0.034	0.019	0.009	2,808,704.00	0.055	2,808,700.00
	3. สาขาพิษณุโลก	13,675,722.67	9,861,259.67	5,358,562.00	6,509,928.00	2,690,008.33	2,690,010.00	0.036	0.025	0.008	3,161,928.67	0.062	3,161,930.00
	4. สาขาพิษณุโลก	9,861,259.67	22,834,389.00	11,597,172.67	5,358,562.00	6,126,364.00	6,126,360.00	0.026	0.045	0.018	2,167,811.33	0.043	2,167,810.00
	5. สาขาพิษณุโลก	6,404,716.00	6,404,716.00	3,197,008.00	3,197,008.00	1,457,571.33	1,457,570.00	0.017	0.012	0.004	4,533,652.33	0.089	4,533,650.00
	6. สาขาพิษณุโลก	5,465,860.67	23,249,412.67	2,389,011.33	2,389,011.33	1,490,276.00	1,490,280.00	0.014	0.009	0.004	1,435,448.00	0.028	1,435,450.00
	รวม	23,249,412.67	81,580,460.00	47,639,072.33	127,962,364.00	126,362,859.33	126,362,860.00	0.63	0.49	0.57	39,878,521.33	0.784	39,878,520.00
	1. จังหวัดพิษณุโลก	81,580,460.00	143,864,605.33	116,482,947.33	47,639,072.33	40,843,929.67	40,843,930.00	0.216	0.184	0.120	13,599,003.33	0.267	13,599,000.00
	2. สาขาพิษณุโลก	143,864,605.33	34,224,132.67	21,001,549.33	116,482,947.33	14,521,347.67	14,521,350.00	0.381	0.449	0.418	16,836,871.67	0.351	16,836,870.00
	3. สาขาพิษณุโลก	34,224,132.67	23,987,983.00	14,402,473.33	14,402,473.33	15,604,066.00	15,604,070.00	0.091	0.081	0.043	6,562,490.00	0.129	6,562,490.00
	4. สาขาพิษณุโลก	23,987,983.00	23,987,983.00	14,402,473.33	14,402,473.33	15,604,066.00	15,604,070.00	0.063	0.056	0.046	4,078,940.00	0.080	4,078,940.00
36	รวม	49,641,304.33	14,279,420.33	9,174,575.33	9,282,842.67	3,314,330.00	3,314,330.00	0.131	0.035	0.015	4,579,168.67	0.090	4,579,170.00
	1. จังหวัดพิษณุโลก	16,980,338.33	8,784,169.67	10,026,671.33	3,789,745.67	7,894,970.00	7,894,970.00	0.070	0.024	0.020	1,939,501.00	0.063	1,939,500.00
	2. สาขาพิษณุโลก	10,026,671.33	3,789,745.67	1,945,204.67	1,945,204.00	913,126.33	913,130.00	0.039	0.008	0.003	954,660.67	0.019	954,660.00
	3. สาขาพิษณุโลก	16,980,338.33	8,784,169.67	10,026,671.33	3,789,745.67	7,894,970.00	7,894,970.00	0.021	0.013	0.007	1,474,721.67	0.029	1,474,720.00
	รวม	73,761,070.33	166,220,209.33	93,933,749.67	26,276,200.33	26,276,210.00	26,276,210.00	0.20	0.13	0.08	14,601,413.33	0.287	14,601,400.00
	1. จังหวัดพิษณุโลก	166,220,209.33	12,787,255.33	4,976,932.33	93,933,749.67	34,216,106.67	34,216,100.00	0.440	0.362	0.322	24,576,205.00	0.483	24,576,210.00
	2. สาขาพิษณุโลก	12,787,255.33	13,675,722.67	6,509,928.00	4,976,932.33	2,690,008.33	2,690,010.00	0.034	0.019	0.009	2,808,704.00	0.055	2,808,700.00
	3. สาขาพิษณุโลก	13,675,722.67	9,861,259.67	5,358,562.00	6,509,928.00	2,690,008.33	2,690,010.00	0.036	0.025	0.008	3,161,928.67	0.062	3,161,930.00
	4. สาขาพิษณุโลก	9,861,259.67	22,834,389.00	11,597,172.67	5,358,562.00	6,126,364.00	6,126,360.00	0.026	0.045	0.018	2,167,811.33	0.043	2,167,810.00
	5. สาขาพิษณุโลก	6,404,716.00	6,404,716.00	3,197,008.00	3,197,008.00	1,457,571.33	1,457,570.00	0.017	0.012	0.004	4,533,652.33	0.089	4,533,650.00
	6. สาขาพิษณุโลก	5,465,860.67	23,249,412.67	2,389,011.33	2,389,011.33	1,490,276.00	1,490,280.00	0.014	0.009	0.004	1,435,448.00	0.028	1,435,450.00
	รวม	23,249,412.67	81,580,460.00	47,639,072.33	127,962,364.00	126,362,859.33	126,362,860.00	0.63	0.49	0.57	39,878,521.33	0.784	39,878,520.00
	1. จังหวัดพิษณุโลก	81,580,460.00	143,864,605.33	116,482,947.33	47,639,072.33	40,843,929.67	40,843,930.00	0.216	0.184	0.120	13,599,003.33	0.267	13,599,000.00
	2. สาขาพิษณุโลก	143,864,605.33	34,224,132.67	21,001,549.33	116,482,947.33	14,521,347.67	14,521,350.00	0.381	0.449	0.418	16,836,871.67	0.351	16,836,870.00
	3. สาขาพิษณุโลก	34,224,132.67	23,987,983.00	14,402,473.33	14,402,473.33	15,604,066.00	15,604,070.00	0.091	0.081	0.043	6,562,490.00	0.129	6,562,490.00
	4. สาขาพิษณุโลก	23,987,983.00	23,987,983.00	14,402,473.33	14,402,473.33	15,604,066.00	15,604,070.00	0.063	0.056	0.046	4,078,940.00	0.080	4,078,940.00
37	รวม	49,641,304.33	14,279,420.33	9,174,575.33	9,282,842.67	3,314,330.00	3,314,330.00	0.131	0.035	0.015	4,579,168.67	0.090	4,579,170.00
	1. จังหวัดพิษณุโลก	16,980,338.33	8,784,169.67	10,026,671.33	3,789,745.67	7,894,970.00	7,894,970.00	0.070	0.024	0.020	1,939,501.00	0.063	1,939,500.00
	2. สาขาพิษณุโลก	10,026,671.33	3,789,745.67	1,945,204.67	1,945,204.00	913,126.33	913,130.00	0.039	0.008	0.003	954,660.67	0.019	954,660.00
	3. สาขาพิษณุโลก	16,980,338.33	8,784,169.67	10,026,671.33	3,789,745.67	7,894,970.00	7,894,970.00	0.021	0.013	0.007	1,474,721.67	0.029	1,474,720.00
	รวม	73,761,070.33	166,220,209.33	93,933,749.67	26,276,200.33	26,276,210.00	26,276,210.00	0.20	0.13	0.08	14,601,413.33	0.287	14,601,400.00
	1. จังหวัดพิษณุโลก	166,220,209.33	12,787,255.33	4,976,932.33	93,933,749.67	34,216,106.67	34,216,100.00	0.440	0.362	0.322	24,576,205.00	0.483	24,576,210.00
	2. สาขาพิษณุโลก	12,787,255.33	13,675,722.67	6,509,928.00	4,976,932.33	2,690,008.33	2,690,010.00	0.034	0.019	0.009	2,808,704.00	0.055	2,808,700.00
	3. สาขาพิษณุโลก	13,675,722.67	9,861,259.67	5,358,562.00	6,509,928.00	2,690,008.33	2,690,010.00	0.036	0.025	0.008	3,161,928.67	0.062	3,161,930.00
	4. สาขาพิษณุโลก	9,861,259.67	22,834,389.00	11,597,172.67	5,358,562.00	6,126,364.00	6,126,360.00	0.026	0.045	0.018	2,167,811.33	0.043	2,167,810.00
	5. สาขาพิษณุโลก	6,404,716.00	6,404,716.00	3,197,008.00	3,197,008.00	1,457,571.33	1,457,570.00	0.017	0.012	0.004	4,533,652.33	0.089	4,533,650.00
	6. สาขาพิษณุโลก	5,465,860.67	23,249,412.67	2,389,011.33	2,389,011.33	1,490,276.00	1,490,280.00	0.014	0.009	0.004	1,435,448.00	0.028	1,435,450.00
	รวม	23,249,412.67	81,580,460.00	47,639,072.33	127,962,364.00	126,362,859.33	126,362,860.00	0.63	0.49	0.57	39,878,521.33	0.784	39,878,520.00
	1. จังหวัดพิษณุโลก	81,580,460.00	143,864,605.33	116,482,947.33	47,639,072.33	40,843,929.67	40,843,930.00	0.216	0.184	0.120	13,599,003.33	0.267	13,599,000.00
	2. สาขาพิษณุโลก	143,864,605.33	34,224,132.67	21,001,549.33	116,482,947.33	14,521,347.67	14,521,350.00	0.381	0.449	0.418	16,836,871.67	0.351	16,836,870.00
	3. สาขาพิษณุโลก	34,224,132.67	23,987,983.00	14,402,473.33	14,402,473.33	15,604,066.00	15,604,070.00	0.091	0.081	0.043	6,562,490.00	0.129	6,562,490.00
	4. สาขาพิษณุโลก	23,987,983.00	23,987,983.00	14,402,473.33	14,402,473.33	15,604,066.00	15,604,070.00	0.063	0.056	0.046	4,078,940.00	0.080	4,078,940.00

ตารางสรุปประมาณการการจัดเก็บรายได้ของสำนักงานที่ดิน (ค่าเฉลี่ยปริมาณรายได้ ปีงบประมาณ พ.ศ. 2562 - 2564)

รายชื่อสำนักงาน	รายได้จากค่าธรรมเนียม 62 - 64 (บาท)	คิดเป็น %	รายได้จากค่าธรรมเนียม 65 (บาท)	คิดเป็น %	รายได้จากภาษีเงินได้ 65 (บาท)	คิดเป็น %	รายได้จากภาษีธุรกิจเฉพาะ 62 - 64 (บาท)	คิดเป็น %	รายได้จากภาษีธุรกิจเฉพาะ 65 (บาท)	คิดเป็น %	รายได้จากอากรแสตมป์ 62 - 64 (บาท)	คิดเป็น %	รายได้จากอากรแสตมป์ 65 (บาท)
55													
1. จังหวัดเลย	46,993,130.67	0.124	46,993,130.000	0.084	21,814,486.000	0.047	15,983,629.33	0.047	15,983,630.000	0.047	8,499,558.33	0.167	8,499,560.000
2. สาขาเขื่อนกวน	13,847,187.33	0.037	13,847,190.000	0.023	5,846,783.67	0.012	4,042,061.33	0.012	4,042,060.000	0.012	2,864,723.00	0.056	2,864,720.000
3. สาขาวิเศษชัย	28,488,528.33	0.075	28,488,530.000	0.052	13,510,824.000	0.029	6,896,365.00	0.020	6,896,370.000	0.020	6,046,317.67	0.119	6,046,320.000
4. สาขาภูพาน	7,491,600.00	0.020	7,491,600.000	0.013	3,429,699.000	0.007	2,509,440.33	0.007	2,509,440.000	0.007	1,531,558.33	0.030	1,531,560.000
5. สาขาบ้านชัย	8,859,655.33	0.023	8,859,650.000	0.019	4,812,785.33	0.010	2,756,898.67	0.008	2,756,900.000	0.008	1,712,563.33	0.034	1,712,560.000
รวม	105,680,101.67	0.28	105,680,100.000	0.19	49,414,578.000	0.09	32,228,394.67	0.09	32,228,400.000	0.09	20,659,720.67	0.406	20,659,720.000
56													
1. จังหวัดศรีสะเกษ	48,716,211.00	0.129	48,716,210.000	0.077	19,885,933.33	0.044	19,453,063.33	0.051	19,453,060.000	0.051	8,524,581.67	0.168	8,524,580.000
2. สาขาขุขันธ์	10,297,868.67	0.027	10,297,870.000	0.012	3,193,463.33	0.006	2,267,618.33	0.007	2,267,620.000	0.007	2,348,800.67	0.046	2,348,800.000
3. สาขาขุขันธ์	17,552,171.00	0.046	17,552,180.000	0.046	6,596,337.33	0.025	4,477,418.00	0.013	4,477,420.000	0.013	3,992,853.33	0.079	3,992,850.000
4. สาขาบึงสามพัน	5,183,197.67	0.014	5,183,200.000	0.006	1,516,838.00	0.003	1,448,971.67	0.004	1,448,970.000	0.004	1,243,479.67	0.024	1,243,480.000
5. สาขาบึงสามพัน	22,072,469.00	0.058	22,072,470.000	0.036	9,359,106.00	0.020	8,385,308.00	0.025	8,385,310.000	0.025	4,247,641.67	0.084	4,247,640.000
6. สาขาขุขันธ์	12,284,055.67	0.032	12,284,050.000	0.017	4,464,596.67	0.009	2,843,415.00	0.008	2,843,420.000	0.008	2,958,504.33	0.058	2,958,500.000
7. สาขาบึงสามพัน	18,177,242.33	0.048	18,177,240.000	0.023	5,964,677.33	0.012	4,901,181.33	0.014	4,901,180.000	0.014	4,058,413.33	0.080	4,058,410.000
8. สาขาบึงสามพัน	11,057,807.00	0.029	11,057,800.000	0.016	4,268,143.00	0.009	3,037,014.00	0.009	3,037,010.000	0.009	2,430,322.67	0.048	2,430,320.000
รวม	145,341,022.33	0.38	145,341,020.000	0.21	55,249,095.000	0.14	46,813,989.67	0.14	46,813,990.000	0.14	29,804,597.33	0.586	29,804,590.000
57													
1. จังหวัดสุรินทร์	74,278,824.00	0.197	74,278,830.000	0.144	37,241,334.00	0.085	28,954,824.00	0.085	28,954,820.000	0.085	12,002,459.00	0.236	12,002,460.000
2. สาขาบึงสามพัน	11,091,459.00	0.029	11,091,460.000	0.023	5,981,311.00	0.015	2,810,401.00	0.008	2,810,400.000	0.008	1,951,236.67	0.038	1,951,240.000
3. สาขาบึงสามพัน	18,998,596.33	0.050	18,998,590.000	0.039	10,105,630.67	0.023	4,948,314.33	0.015	4,948,310.000	0.015	3,975,898.33	0.078	3,975,900.000
4. สาขาบึงสามพัน	9,140,979.33	0.024	9,140,980.000	0.019	4,868,817.00	0.011	2,038,715.00	0.006	2,038,720.000	0.006	1,782,977.67	0.035	1,782,980.000
5. สาขาบึงสามพัน	30,593,807.00	0.081	30,593,810.000	0.063	16,459,541.33	0.041	7,319,061.00	0.022	7,319,060.000	0.022	6,640,883.00	0.131	6,640,880.000
6. สาขาบึงสามพัน	11,115,854.67	0.029	11,115,860.000	0.025	6,460,052.33	0.015	4,219,744.00	0.012	4,219,740.000	0.012	2,160,553.33	0.042	2,160,550.000
7. สาขาบึงสามพัน	7,723,788.67	0.020	7,723,790.000	0.015	3,951,068.00	0.010	1,258,102.67	0.004	1,258,100.000	0.004	1,682,509.00	0.033	1,682,510.000
8. สาขาบึงสามพัน	6,370,856.00	0.017	6,370,860.000	0.014	3,537,449.33	0.009	1,449,520.00	0.004	1,449,520.000	0.004	1,382,785.33	0.027	1,382,790.000
9. สาขาบึงสามพัน	5,984,582.67	0.016	5,984,580.000	0.011	2,823,750.67	0.007	1,146,192.67	0.003	1,146,190.000	0.003	1,229,768.67	0.024	1,229,770.000
รวม	175,298,747.67	0.46	175,298,760.000	0.35	91,428,934.33	0.16	54,144,874.67	0.16	54,144,860.000	0.16	32,809,071.00	0.645	32,809,080.000
58													
1. จังหวัดสงขลา	75,687,394.00	0.200	75,687,400.000	0.151	39,243,187.67	0.085	51,285,512.00	0.151	51,285,510.000	0.151	11,363,992.33	0.223	11,363,990.000
2. สาขาบึงสามพัน	308,498,593.00	0.816	308,498,580.000	0.619	160,598,738.67	0.353	241,964,564.67	0.711	241,964,370.000	0.711	42,664,373.67	0.839	42,664,380.000
3. สาขาบึงสามพัน	39,283,060.67	0.104	39,283,060.000	0.093	24,090,695.33	0.053	19,239,059.67	0.057	19,239,060.000	0.057	8,145,066.33	0.160	8,145,070.000
4. สาขาบึงสามพัน	1,290,447.33	0.003	1,290,450.000	0.016	4,230,759.33	0.010	2,331,144.00	0.007	2,331,140.000	0.007	14,595,829.33	0.287	14,595,830.000
5. สาขาบึงสามพัน	13,110,967.67	0.035	13,110,970.000	0.026	6,748,341.00	0.014	5,383,479.33	0.016	5,383,480.000	0.016	2,995,949.33	0.059	2,995,950.000
6. สาขาบึงสามพัน	23,942,181.67	0.063	23,942,180.000	0.046	11,978,101.33	0.026	8,814,686.33	0.026	8,814,690.000	0.026	5,323,520.00	0.105	5,323,520.000
7. สาขาบึงสามพัน	9,846,353.00	0.026	9,846,360.000	0.019	4,846,776.00	0.010	2,837,279.33	0.008	2,837,280.000	0.008	2,448,458.33	0.048	2,448,460.000

ตารางสรุปปริมาณการจัดเก็บรายได้ของสำนักงานที่ดิน (ค่าเฉลี่ยปริมาณรายได้ปีงบประมาณ พ.ศ. 2562 - 2564)

รายชื่อสำนักงาน	รายได้จากค่าธรรมเนียม 62 - 64 (บาท)		รายได้จากค่าธรรมเนียม 65 (บาท)		รายได้จากภาษีเงินได้ 65 (บาท)		รายได้จากภาษีเงินได้ 62 - 64 (บาท)		รายได้จากภาษีธุรกิจเฉพาะ 65 (บาท)		รายได้จากภาษีเงินได้ 62 - 64 (บาท)		รายได้จากภาษีธุรกิจเฉพาะ 65 (บาท)		คิดเป็น %	รายได้จาก อัตรามาตรับ 65 (บาท)	
	คิดเป็น %	คิดเป็น %	คิดเป็น %	คิดเป็น %	คิดเป็น %	คิดเป็น %	คิดเป็น %	คิดเป็น %	คิดเป็น %	คิดเป็น %	คิดเป็น %	คิดเป็น %	คิดเป็น %				
8. สาขานพท	967,255.33	0.005	967,250.000	0.004	1,072,650.000	0.004	476,734.00	0.001	476,730.000	0.001	476,734.00	0.001	476,730.000	0.001	4,934,324.00	0.097	4,934,320.000
9. สาขานทว	642,585.33	0.002	642,580.000	0.002	624,190.000	0.002	257,164.67	0.001	257,160.000	0.001	257,164.67	0.001	257,160.000	0.001	2,997,914.00	0.059	2,997,910.000
10. สาขาสีหามภ	19,045,988.67	0.050	19,045,990.000	0.042	11,002,694.33	0.042	17,085,029.33	0.050	17,085,030.000	0.050	17,085,029.33	0.050	17,085,030.000	0.050	3,409,489.00	0.067	3,409,490.000
11. ส่วนแยกงบเจ้า	40,475,635.67	0.107	40,475,640.000	0.083	21,458,494.67	0.083	21,976,503.33	0.065	21,976,500.000	0.065	21,976,503.33	0.065	21,976,500.000	0.065	8,061,275.00	0.158	8,061,280.000
รวม	532,790,462.33	1.41	532,790,460.000	1.10	285,894,628.00	1.10	371,650,956.67	1.09	371,650,950.000	1.09	371,650,956.67	1.09	371,650,950.000	1.09	106,940,191.33	2.103	106,940,200.000
59	2,007,425.33	0.005	2,007,420.000	0.007	1,892,002.33	0.007	943,914.33	0.003	943,910.000	0.003	943,914.33	0.003	943,910.000	0.003	8,717,874.33	0.171	8,717,870.000
2. สาขาตง	1,139,814.67	0.003	1,139,810.000	0.003	894,809.00	0.003	520,923.33	0.002	520,920.000	0.002	520,923.33	0.002	520,920.000	0.002	4,298,293.67	0.085	4,298,290.000
รวม	3,147,240.00	0.01	3,147,230.000	0.01	2,786,811.33	0.01	1,464,837.67	0.00	1,464,830.000	0.00	1,464,837.67	0.00	1,464,830.000	0.00	13,016,168.00	0.256	13,016,160.000
60	743,215,033.00	1.966	743,215,020.000	2.409	624,693,668.00	2.409	784,524,808.67	2.306	784,524,830.000	2.306	784,524,808.67	2.306	784,524,830.000	2.306	78,707,599.00	1.547	78,707,600.000
1. สาขาบพท	1,313,902,374.67	3.476	1,313,902,380.000	4.503	1,167,737,689.33	4.503	1,494,995,050.33	4.394	1,494,995,080.000	4.394	1,494,995,050.33	4.394	1,494,995,080.000	4.394	144,429,657.33	2.840	144,429,660.000
3. สาขาพระแสง	168,249,263.00	0.445	168,249,260.000	0.591	153,296,045.33	0.591	176,928,103.33	0.520	176,928,110.000	0.520	176,928,103.33	0.520	176,928,110.000	0.520	20,206,127.67	0.397	20,206,130.000
4. สาขาพระแสงชัย	199,393,823.33	0.528	199,393,820.000	0.814	159,232,076.33	0.814	190,760,717.67	0.561	190,760,720.000	0.561	190,760,717.67	0.561	190,760,720.000	0.561	21,767,000.00	0.428	21,767,000.000
รวม	2,424,760,494.00	6.41	2,424,760,480.000	8.12	2,104,959,499.00	8.12	2,647,208,680.00	7.78	2,647,208,740.000	7.78	2,647,208,680.00	7.78	2,647,208,740.000	7.78	265,110,384.00	5.212	265,110,390.000
61	74,560,715.33	0.197	74,560,710.000	0.197	50,966,000.67	0.197	35,014,201.33	0.103	35,014,200.000	0.103	35,014,201.33	0.103	35,014,200.000	0.103	13,983,540.00	0.275	13,983,540.000
รวม	74,560,715.33	0.20	74,560,710.000	0.20	50,966,000.67	0.20	35,014,201.33	0.10	35,014,200.000	0.10	35,014,201.33	0.10	35,014,200.000	0.10	13,983,540.00	0.275	13,983,540.000
62	475,616,122.00	1.258	475,616,130.000	1.429	370,612,193.67	1.429	497,182,061.00	1.314	497,182,070.000	1.314	497,182,061.00	1.314	497,182,070.000	1.314	55,606,705.33	1.093	55,606,710.000
2. สาขาพระสมุทร	211,313,888.67	0.559	211,313,900.000	0.608	157,619,936.67	0.608	157,122,096.33	0.462	157,122,100.000	0.462	157,122,096.33	0.462	157,122,100.000	0.462	26,279,981.67	0.517	26,279,980.000
3. สาขานพท	35,211,740.33	0.093	35,211,740.000	0.092	23,917,810.33	0.092	17,980,842.00	0.053	17,980,840.000	0.053	17,980,842.00	0.053	17,980,840.000	0.053	7,995,887.67	0.157	7,995,890.000
รวม	722,141,751.00	1.91	722,141,770.000	2.13	552,149,940.67	2.13	622,284,999.33	1.88	622,285,010.000	1.88	622,284,999.33	1.88	622,285,010.000	1.88	89,882,574.67	1.767	89,882,580.000
63	40,925,978.33	0.108	40,925,980.000	0.093	24,023,618.00	0.093	21,731,500.00	0.064	21,731,500.000	0.064	21,731,500.00	0.064	21,731,500.000	0.064	7,183,647.00	0.141	7,183,650.000
2. สาขาอัญประเทศ	43,536,107.67	0.115	43,536,100.000	0.091	23,574,459.33	0.091	48,624,395.67	0.143	48,624,400.000	0.143	48,624,395.67	0.143	48,624,400.000	0.143	8,840,160.67	0.174	8,840,160.000
รวม	84,462,086.00	0.22	84,462,080.000	0.18	47,598,073.33	0.18	70,355,895.67	0.21	70,355,900.000	0.21	70,355,895.67	0.21	70,355,900.000	0.21	16,023,807.67	0.315	16,023,810.000
64	90,212,238.67	0.239	90,212,240.000	0.216	55,918,916.67	0.216	66,565,801.33	0.196	66,565,800.000	0.196	66,565,801.33	0.196	66,565,800.000	0.196	13,234,384.00	0.260	13,234,380.000
2. สาขาบพท	60,795,554.00	0.161	60,795,550.000	0.154	39,860,818.00	0.154	43,917,360.67	0.129	43,917,360.000	0.129	43,917,360.67	0.129	43,917,360.000	0.129	12,208,216.00	0.240	12,208,220.000
4. สาขาพระสมุทร	28,238,984.67	0.075	28,238,980.000	0.064	16,562,887.67	0.064	15,192,766.67	0.045	15,192,770.000	0.045	15,192,766.67	0.045	15,192,770.000	0.045	11,142,997.00	0.219	11,143,000.000
รวม	253,513,520.67	0.67	253,513,530.000	0.63	162,361,123.67	0.63	184,095,435.33	0.54	184,095,460.000	0.54	184,095,435.33	0.54	184,095,460.000	0.54	41,215,218.33	0.810	41,215,220.000
65	43,651,396.67	0.115	43,651,390.000	0.075	19,357,087.33	0.075	15,400,278.33	0.045	15,400,280.000	0.045	15,400,278.33	0.045	15,400,280.000	0.045	7,352,833.33	0.145	7,352,830.000
รวม	43,651,396.67	0.12	43,651,390.000	0.07	19,357,087.33	0.07	15,400,278.33	0.05	15,400,280.000	0.05	15,400,278.33	0.05	15,400,280.000	0.05	7,352,833.33	0.145	7,352,830.000
66	29,916,696.67	0.079	29,916,700.000	0.055	14,168,954.00	0.055	7,448,111.00	0.022	7,448,110.000	0.022	7,448,111.00	0.022	7,448,110.000	0.022	4,970,615.67	0.098	4,970,620.000
3. สาขาศรีสะเกษ	23,606,420.00	0.062	23,606,420.000	0.048	12,415,830.33	0.048	7,479,016.00	0.022	7,479,020.000	0.022	7,479,016.00	0.022	7,479,020.000	0.022	4,851,651.00	0.095	4,851,650.000
รวม	9,103,873.00	0.024	9,103,870.000	0.015	3,895,763.33	0.015	1,564,439.33	0.005	1,564,440.000	0.005	1,564,439.33	0.005	1,564,440.000	0.005	1,692,453.67	0.033	1,692,450.000
4. สาขาศรีสะเกษ	7,900,929.00	0.021	7,900,930.000	0.014	3,724,247.00	0.014	1,489,748.00	0.004	1,489,750.000	0.004	1,489,748.00	0.004	1,489,750.000	0.004	1,547,870.00	0.030	1,547,870.000

ตารางสรุปปริมาณการลดเก็บรายได้ของสำนักงานที่ดิน (ค่าเฉลี่ยปริมาณรายได้ ปีงบประมาณ พ.ศ. 2562 - 2564)

รายชื่อสำนักงาน	รายได้จากค่าธรรมเนียม 62 - 64 (บาท)	คิดเป็น %	รายได้จากค่าธรรมเนียม 65 (บาท)	คิดเป็น %	รายได้จากภาษีเงินได้ 65 (บาท)	คิดเป็น %	รายได้จากภาษีเงินได้ 62 - 64 (บาท)	คิดเป็น %	รายได้จากภาษีธุรกิจเฉพาะ 65 (บาท)	คิดเป็น %	รายได้จากภาษีธุรกิจเฉพาะ 62 - 64 (บาท)	คิดเป็น %	รายได้จากอากรแสตมป์ 62 - 64 (บาท)	คิดเป็น %	รายได้จากอากรแสตมป์ 65 (บาท)	คิดเป็น %
รวม	161,129,602.33	0.43	161,129,610.00	0.27	69,824,616.33	0.27	54,403,644.33	0.18	54,493,650.00	0.18	33,146,935.33	0.18	33,146,935.33	0.652	33,146,940.00	0.652
70																
1. จังหวัดหนองคาย	59,092,227.00	0.156	59,092,220.00	0.134	34,639,651.00	0.134	27,937,503.67	0.082	27,937,500.00	0.082	10,387,874.67	0.082	10,387,874.67	0.204	10,387,880.00	0.204
2. สาขานันทบุรี	14,243,832.67	0.038	14,243,830.00	0.023	5,862,052.33	0.023	4,791,570.67	0.014	4,791,570.00	0.014	3,149,084.67	0.014	3,149,084.67	0.062	3,149,080.00	0.062
3. สาขาทนบุรี	20,272,701.67	0.054	20,272,710.00	0.033	8,571,745.67	0.033	5,943,069.67	0.017	5,943,070.00	0.017	3,792,131.00	0.017	3,792,131.00	0.075	3,792,130.00	0.075
รวม	93,608,761.33	0.25	93,608,760.00	0.19	49,073,449.00	0.19	38,672,144.00	0.11	38,672,140.00	0.11	17,329,090.33	0.11	17,329,090.33	0.341	17,329,090.00	0.341
71																
1. จังหวัดหนองบัวลำภู	41,951,761.00	0.111	41,951,770.00	0.077	20,059,556.00	0.077	11,241,483.00	0.033	11,241,480.00	0.033	8,638,368.00	0.033	8,638,368.00	0.170	8,638,370.00	0.170
2. สาขารับร้องเรียน	12,960,425.33	0.034	12,960,420.00	0.020	5,195,298.00	0.020	2,512,475.67	0.007	2,512,475.00	0.007	2,626,541.67	0.007	2,626,541.67	0.052	2,626,540.00	0.052
รวม	54,912,186.33	0.15	54,912,190.00	0.10	25,254,854.00	0.10	13,753,958.67	0.04	13,753,960.00	0.04	11,264,909.67	0.04	11,264,909.67	0.221	11,264,910.00	0.221
72																
1. จังหวัดอ่างทอง	51,038,961.00	0.135	51,038,970.00	0.106	27,500,573.00	0.106	22,509,493.33	0.066	22,509,490.00	0.066	9,848,538.33	0.066	9,848,538.33	0.194	9,848,540.00	0.194
รวม	51,038,951.00	0.14	51,038,970.00	0.11	27,500,573.00	0.11	22,509,493.33	0.07	22,509,490.00	0.07	9,848,538.33	0.07	9,848,538.33	0.194	9,848,540.00	0.194
73																
1. จังหวัดอุตรดิตถ์	235,161,539.00	0.622	235,161,550.00	0.561	171,313,697.67	0.561	142,831,564.33	0.420	142,831,570.00	0.420	34,516,891.00	0.420	34,516,891.00	0.679	34,516,890.00	0.679
2. สาขาทนงทาบ	20,744,973.67	0.055	20,744,980.00	0.046	12,033,313.00	0.046	5,332,680.67	0.016	5,332,680.00	0.016	4,706,889.00	0.016	4,706,889.00	0.093	4,706,890.00	0.093
3. สาขากมลาภัย	21,304,278.00	0.056	21,304,280.00	0.045	11,751,107.33	0.045	5,391,403.67	0.016	5,391,400.00	0.016	4,728,146.33	0.016	4,728,146.33	0.093	4,728,150.00	0.093
4. สาขานันทบุรี	12,427,343.00	0.033	12,427,350.00	0.024	6,265,895.00	0.024	2,604,228.67	0.008	2,604,230.00	0.008	2,667,807.00	0.008	2,667,807.00	0.052	2,667,810.00	0.052
5. สาขานันทบุรี	13,186,863.00	0.035	13,186,860.00	0.023	5,997,092.67	0.023	3,163,749.33	0.009	3,163,750.00	0.009	2,802,822.00	0.009	2,802,822.00	0.055	2,802,820.00	0.055
6. สาขานันทบุรี	21,403,210.67	0.057	21,403,210.00	0.051	13,276,977.67	0.051	5,217,658.67	0.015	5,217,660.00	0.015	5,003,166.33	0.015	5,003,166.33	0.098	5,003,170.00	0.098
7. สาขานันทบุรี	8,386,687.00	0.022	8,386,690.00	0.019	4,885,731.00	0.019	2,827,924.00	0.008	2,827,920.00	0.008	2,098,678.33	0.008	2,098,678.33	0.041	2,098,680.00	0.041
8. สาขานันทบุรี	6,750,590.00	0.018	6,750,590.00	0.016	4,182,449.00	0.016	1,574,688.67	0.005	1,574,690.00	0.005	1,752,912.00	0.005	1,752,912.00	0.034	1,752,910.00	0.034
9. ส่วนแยกในเขต	4,925,390.00	0.013	4,925,390.00	0.012	3,049,428.67	0.012	1,254,843.67	0.004	1,254,840.00	0.004	1,358,468.00	0.004	1,358,468.00	0.027	1,358,470.00	0.027
10. ส่วนแยกทุ่ง	3,177,098.67	0.008	3,177,100.00	0.007	1,883,000.00	0.007	793,631.67	0.002	793,630.00	0.002	776,426.67	0.002	776,426.67	0.015	776,430.00	0.015
11. ส่วนแยกในเขต	2,351,837.33	0.006	2,351,840.00	0.004	1,072,358.67	0.004	403,707.00	0.001	403,710.00	0.001	479,440.67	0.001	479,440.67	0.009	479,440.00	0.009
12. ส่วนแยกในเขต	8,846,964.00	0.023	8,846,960.00	0.015	3,978,869.00	0.015	1,551,914.00	0.005	1,551,910.00	0.005	1,492,920.33	0.005	1,492,920.33	0.029	1,492,920.00	0.029
รวม	358,666,774.00	0.95	358,666,800.00	0.92	239,689,919.67	0.92	172,947,994.33	0.51	172,947,990.00	0.51	62,384,567.67	0.51	62,384,567.67	1.227	62,384,560.00	1.227
74																
1. จังหวัดอุตรดิตถ์	48,016,777.67	0.127	48,016,780.00	0.093	23,998,578.00	0.093	18,239,909.67	0.054	18,239,910.00	0.054	8,013,412.67	0.054	8,013,412.67	0.158	8,013,410.00	0.158
2. สาขารอบ	8,199,429.00	0.022	8,199,430.00	0.013	3,377,442.33	0.013	1,430,233.67	0.004	1,430,230.00	0.004	1,799,542.67	0.004	1,799,542.67	0.035	1,799,540.00	0.035
3. สาขานันทบุรี	6,333,625.00	0.017	6,333,630.00	0.011	2,910,870.67	0.011	1,743,204.67	0.005	1,743,200.00	0.005	2,013,085.33	0.005	2,013,085.33	0.028	2,013,090.00	0.028
4. สาขานันทบุรี	10,240,062.00	0.027	10,240,060.00	0.018	4,676,868.67	0.018	22,356,127.00	0.07	22,356,120.00	0.07	5,942,261.67	0.07	5,942,261.67	0.117	5,942,260.00	0.117
รวม	72,789,893.67	0.19	72,789,900.00	0.13	34,963,759.67	0.13	22,356,127.00	0.07	22,356,120.00	0.07	13,269,112.00	0.07	13,269,112.00	0.261	13,269,110.00	0.261
75																
1. จังหวัดอุตรดิตถ์	29,674,994.00	0.079	29,674,990.00	0.086	22,392,144.67	0.086	9,876,627.67	0.029	9,876,630.00	0.029	2,315,461.67	0.029	2,315,461.67	0.046	2,315,460.00	0.046
2. สาขานันทบุรี	9,751,769.00	0.026	9,751,770.00	0.023	6,008,992.67	0.023	3,277,058.33	0.010	3,277,060.00	0.010	2,114,289.33	0.010	2,114,289.33	0.042	2,114,290.00	0.042
3. สาขานันทบุรี	9,992,908.67	0.026	9,992,910.00	0.020	5,298,452.33	0.020	4,396,054.67	0.013	4,396,050.00	0.013	17,549,740.00	0.013	17,549,740.00	0.204	17,549,740.00	0.204
รวม	49,419,671.67	0.13	49,419,670.00	0.13	33,699,589.67	0.13	17,549,740.67	0.05	17,549,740.00	0.05	10,372,012.67	0.05	10,372,012.67	0.204	10,372,010.00	0.204

ตารางสรุปประมาณการจัดเก็บรายได้ของสำนักงานที่ดิน (ค่าเฉลี่ยปริมาณรายได้ ปีงบประมาณ พ.ศ. 2562 - 2564)

รายชื่อบริษัท	รายได้จากค่าธรรมเนียม 62 - 64 (บาท)	คิดเป็น %	รายได้จากค่าธรรมเนียม 65 (บาท)	คิดเป็น %	รายได้จากภาษีเงินได้ 65 (บาท)	คิดเป็น %	รายได้จากภาษีธุรกิจเฉพาะ 62 - 64 (บาท)	คิดเป็น %	รายได้จากภาษีธุรกิจเฉพาะ 65 (บาท)	คิดเป็น %	รายได้จากอากรแสตมป์ 62 - 64 (บาท)	คิดเป็น %	รายได้จากอากรแสตมป์ 65 (บาท)
76	1. จังหวัดอุบลราชธานี	133,365,642.00	0.353	133,365,650.000	0.297	76,970,500.000	97,547,993.33	0.287	97,548,000.000	0.343	17,451,013.00	0.046	17,451,020.000
	2. สาขาเชียงใหม่	11,537,111.00	0.031	11,537,110.000	0.017	4,302,360.000	2,298,347.00	0.007	2,298,350.000	0.007	2,353,441.00	0.006	2,353,440.000
	3. สาขาบุรีรัมย์	67,977,690.00	0.180	67,977,690.000	0.180	46,665,975.00	27,621,693.00	0.081	27,621,690.000	0.081	12,657,516.33	0.034	12,657,520.000
	4. สาขาอุดรธานี	31,446,438.33	0.083	31,446,440.000	0.061	15,936,183.33	10,923,255.00	0.032	10,923,260.000	0.032	6,670,281.00	0.018	6,670,280.000
	5. สาขาขอนแก่น	11,167,437.33	0.030	11,167,440.000	0.025	6,489,730.000	2,923,393.67	0.009	2,923,390.000	0.009	2,159,778.33	0.006	2,159,780.000
	6. สาขาหนองบัวลำภู	13,705,377.33	0.036	13,705,370.000	0.021	5,419,660.000	4,248,290.33	0.012	4,248,290.000	0.012	3,218,826.33	0.009	3,218,830.000
	7. สาขาอุดรธานี	18,049,796.33	0.048	18,049,800.000	0.028	7,157,370.000	5,022,567.67	0.015	5,022,570.000	0.015	3,993,553.67	0.011	3,993,550.000
	8. สาขาบุรีรัมย์	29,425,636.33	0.078	29,425,640.000	0.059	15,213,174.33	9,186,294.00	0.027	9,186,290.000	0.027	6,338,680.67	0.017	6,338,680.000
	9. สาขาขอนแก่น	16,086,521.33	0.043	16,086,520.000	0.031	7,986,401.67	3,673,184.33	0.011	3,673,180.000	0.011	3,422,766.33	0.009	3,422,770.000
	10. ส่วนแยกเชียงใหม่	5,371,634.33	0.014	5,371,640.000	0.009	2,266,724.00	988,575.67	0.003	988,580.000	0.003	1,092,510.33	0.003	1,092,510.000
	รวม	338,133,284.33	0.89	338,133,300.00	0.73	188,408,070.00	164,433,594.00	0.48	164,433,600.00	0.48	59,358,369.00	0.167	59,358,380.00
77	1. จังหวัดอุบลราชธานี	39,707,127.67	0.105	39,707,130.000	0.073	18,977,160.000	12,143,991.00	0.036	12,143,990.000	0.036	7,077,749.67	0.020	7,077,750.000
	2. สาขาบุรีรัมย์	5,182,368.67	0.014	5,182,370.000	0.010	2,510,300.000	1,007,779.33	0.003	1,007,780.000	0.003	1,262,735.67	0.003	1,262,740.000
	3. ส่วนแยกขอนแก่น	2,860,779.67	0.008	2,860,780.000	0.005	1,286,620.000	728,010.33	0.002	728,010.000	0.002	727,649.67	0.002	727,650.000
	รวม	47,770,276.00	0.13	47,770,280.00	0.09	22,774,076.67	13,879,780.67	0.04	13,879,780.00	0.04	9,068,135.00	0.025	9,068,140.00
	รวมทั้งสิ้น	37,798,793,142.67	100.00	37,798,794,000.00	100.00	25,993,663,000.00	34,019,779,233.33	100.00	34,019,780,000.00	100.00	5,086,200,769.33	100.00	5,086,201,000.00

ตารางสรุปประมาณการปริมาณงาน
(ค่าเฉลี่ย ปีงบประมาณ พ.ศ. 2562 - 2564)

ตารางสรุปปริมาณงานของสำนักงานที่ดิน (ค่าเฉลี่ยปริมาณงาน ปีงบประมาณ พ.ศ. 2562 - 2564)

รายชื่อสำนักงาน	ปริมาณงาน ทบ 62-64 (เฉลี่ย)	คิดเป็น %	ปริมาณงาน ทบ 65	ปริมาณงาน รว 62-64 (เฉลี่ย)	คิดเป็น %	ปริมาณงาน รว 65	ปริมาณงาน ทบ + รว 62-64 (เฉลี่ย)	คิดเป็น %	ปริมาณงาน ทบ+รว 65
1	1. จังหวัดกรุงเทพมหานคร	65,247.67	0.548	63,450	536	0.136	65,783	0.535	64,020
	2. สาขาธนบุรี	33,173	0.279	32,260	658	0.168	33,831	0.275	32,970
	3. สาขาเชียงใหม่	37,795	0.317	36,760	956	0.244	38,752	0.315	37,780
	4. สาขาบึงขาม	48,004	0.403	46,670	643	0.164	48,647	0.395	47,980
	5. สาขาพระโขนง	62,002	0.521	60,300	775	0.197	62,777	0.510	61,130
	6. สาขาบางกะปิ	99,546	0.836	96,790	585	0.149	100,131	0.814	97,440
	7. สาขาบางขุนเทียน	57,472	0.483	55,870	888	0.226	58,560	0.474	56,840
	8. สาขาบางกอกน้อย	34,703	0.291	33,750	1,234	0.314	35,937	0.292	35,070
	9. สาขาหัวขวง	64,730	0.544	62,950	149	0.038	64,879	0.527	63,110
	10. สาขาหนองแขม	51,087	0.429	49,680	907	0.231	51,994	0.423	50,670
	11. สาขาลาดพร้าว	44,790	0.376	43,550	436	0.111	45,226	0.368	44,020
	12. สาขาดอนเมือง	84,887	0.713	82,530	513	0.131	85,400	0.694	83,100
	13. สาขาประเวศ	37,154	0.312	36,130	1,184	0.302	38,339	0.312	37,400
	14. สาขาบึงกุ่ม	35,850	0.301	34,860	909	0.231	36,759	0.299	35,840
	15. สาขาหนองจอก	38,826	0.326	37,760	1,061	0.270	39,887	0.324	38,900
	16. สาขาลาดกระบัง	41,946	0.352	40,790	799	0.204	42,746	0.348	41,650
	17. สาขาจตุจักร	50,844	0.427	49,430	497	0.127	51,341	0.417	49,970
	รวม	888,057.33	7.458	863,530	12,731	3.243	900,788	7.323	877,290
2	1. จังหวัดกระบี่	40,919	0.344	39,790	1,617	0.412	42,536	0.346	41,520
	2. สาขาอ่าลี	17,835	0.150	17,340	620	0.158	18,454	0.150	18,010
	3. สาขาคลองท่อม	17,972	0.151	17,480	759	0.193	18,731	0.152	18,290
	4. ส่วนแยกเกาะลันตา	15,081	0.127	14,670	206	0.052	15,286	0.124	14,890
	รวม	91,806	0.771	89,280	3,202	0.816	95,008	0.772	92,710
3	1. จังหวัดกาญจนบุรี	18,652	0.157	18,140	754	0.192	19,406	0.158	18,950
	2. สาขาท่ามะกา	21,442	0.180	20,850	945	0.241	22,587	0.182	21,860
	3. สาขาโพธารน	10,495	0.088	10,210	589	0.150	11,084	0.090	10,840
	4. สาขาทองผาภูมิ	11,742	0.099	11,420	378	0.096	12,120	0.099	11,820
	5. สาขาบ้านม่วง	33,247	0.279	32,330	1,228	0.313	34,475	0.280	33,640
	6. สาขาพนมทวน	16,884	0.142	16,420	378	0.096	17,262	0.140	16,820
	7. ส่วนแยกลำพูน	10,537	0.088	10,250	299	0.076	10,836	0.088	10,570
	รวม	122,999	1.033	119,620	4,571	1.164	127,570	1.037	124,500

รายชื่อสำนักงาน	ปริมาณงาน ทบ 62-64 (เฉลี่ย)	คิดเป็น %	ปริมาณงาน ทบ 65	ปริมาณงาน รว 62 - 64 (เฉลี่ย)	คิดเป็น %	ปริมาณงาน รว 65	ปริมาณงาน ทบ + รว 62 - 64 (เฉลี่ย)	คิดเป็น %	ปริมาณงาน ทบ+รว 65
4	1. จังหวัดกาฬสินธุ์	33,625	0.282	32,700	1,328	0.338	34,953	0.284	34,130
	2. สาขาเกษตรศาสตร์	37,952	0.319	36,910	1,074	0.274	39,026	0.317	38,060
	3. สาขากรมป่าไม้	31,568	0.265	30,700	1,019	0.260	32,588	0.265	31,790
	4. สาขากรมที่ดิน	30,987	0.260	30,130	1,040	0.265	32,027	0.260	31,240
	5. สาขาที่ดินราชธานี	33,187	0.279	32,270	661	0.168	33,848	0.275	32,980
	6. สาขาหนองบัวลำภู	32,084	0.269	31,200	566	0.144	32,650	0.265	31,810
	รวม	199,404	1.675	193,910	5,688	1.449	205,092	1.667	200,010
5	1. จังหวัดกำแพงเพชร	35,294	0.296	34,320	1,165	0.297	36,459	0.296	35,570
	2. สาขาคลองขลุง	13,264	0.111	12,900	763	0.194	14,027	0.114	13,720
	3. สาขาเกษตรสุโขทัย	20,890	0.175	20,310	560	0.143	21,450	0.174	20,910
	รวม	69,448	0.583	67,530	2,488	0.634	71,936	0.585	70,200
6	1. จังหวัดขอนแก่น	64,548	0.542	62,770	3,068	0.781	67,615	0.550	66,050
	2. สาขาพล	29,495	0.248	28,680	1,009	0.257	30,503	0.248	29,770
	3. สาขาบ้านไผ่	40,551	0.341	39,440	1,912	0.487	42,463	0.345	41,490
	4. สาขาชุมแพ	34,404	0.289	33,460	1,246	0.317	35,651	0.290	34,790
	5. สาขาหนองสองห้อง	22,717	0.191	22,090	749	0.191	23,466	0.191	22,890
	6. สาขาหนองเรือ	22,453	0.189	21,830	733	0.187	23,185	0.188	22,610
	7. สาขาเวียง	26,153	0.220	25,430	957	0.244	27,110	0.220	26,450
	8. สาขาบ้านฝาง	28,993	0.243	28,200	1,135	0.289	30,128	0.245	29,410
	9. สาขากระนวน	23,406	0.197	22,760	606	0.154	24,012	0.195	23,370
	10. สาขาเมืองสรวง	25,084	0.211	24,390	619	0.158	25,703	0.209	25,050
	11. สาขาบ้านฝาง	13,539	0.114	13,170	408	0.104	13,947	0.113	13,610
	12. สาขาพระยืน	14,993	0.126	14,580	432	0.110	15,425	0.125	15,040
	13. สาขาสีชมพู	8,034	0.067	7,810	399	0.102	8,434	0.069	8,240
	14. สาขาแก่งน้อย	16,062	0.135	15,620	377	0.096	16,438	0.134	16,020
	15. ส่วนแยกอุบลรัตน์	17,275	0.145	16,800	395	0.101	17,670	0.144	17,220
	รวม	387,707	3.256	377,030	14,044	3.577	401,751	3.266	392,010
7	1. จังหวัดจันทบุรี	19,929	0.167	19,380	1,052	0.268	20,981	0.171	20,510
	2. สาขาท่าใหม่	23,360	0.196	22,720	1,395	0.355	24,754	0.201	24,210
	3. สาขาปะนาเระ	18,247	0.153	17,750	1,027	0.262	19,274	0.157	18,850
	4. สาขาตลุง	5,884	0.049	5,720	483	0.123	6,367	0.052	6,240
	5. ส่วนแยกแหลมสิงห์	8,782	0.074	8,540	257	0.065	9,039	0.073	8,810
	รวม	76,202	0.640	74,110	4,212	1.073	80,414	0.654	78,620

รายชื่อสำนักงาน	ปริมาณงาน ทบ 62-64 (เฉลี่ย)	คิดเป็น %	ปริมาณงาน ทบ 65	คิดเป็น %	ปริมาณงาน 62 - 64 (เฉลี่ย)	คิดเป็น %	ปริมาณงาน 62 - 64 (เฉลี่ย)	คิดเป็น %	ปริมาณงาน ทบ + 62 - 64 (เฉลี่ย)	คิดเป็น %	ปริมาณงาน ทบ+รวม 65
8	1. จังหวัดฉะเชิงเทรา	36,862	0.310	35,850	0.463	1,816	0.463	1,940	38,678	0.314	37,790
	2. สาขาบางคล้า	21,142	0.178	20,560	0.289	1,134	0.289	1,210	22,276	0.181	21,770
	3. สาขาพนมสารคาม	25,667	0.216	24,960	0.330	1,296	0.330	1,390	26,963	0.219	26,350
	4. สาขาบางปลาร้า	23,994	0.202	23,330	0.274	1,077	0.274	1,150	25,071	0.204	24,480
	รวม	107,665	0.904	104,700	1.356	5,323	1.356	5,690	112,988	0.919	110,390
9	1. จังหวัดชลบุรี	57,446	0.482	55,870	0.548	2,151	0.548	2,300	59,597	0.485	58,170
	2. สาขาบางละมุง	57,990	0.487	56,390	0.499	1,959	0.499	2,100	59,949	0.487	58,490
	3. สาขาศรีราชา	47,386	0.398	46,080	0.418	1,640	0.418	1,750	49,025	0.399	47,830
	4. สาขาพนมดงรัก	20,522	0.172	19,960	0.419	1,644	0.419	1,760	22,166	0.180	21,720
	5. สาขาสัตหีบ	31,479	0.264	30,610	0.270	1,062	0.270	1,140	32,541	0.265	31,750
	6. สาขาบ้านฉาง	16,584	0.139	16,130	0.263	1,031	0.263	1,100	17,615	0.143	17,230
	รวม	231,406	1.943	225,040	2.417	9,487	2.417	10,150	240,894	1.958	235,190
10	1. จังหวัดชัยนาท	28,473	0.239	27,690	0.210	826	0.210	880	29,300	0.238	28,570
	2. สาขาสรรคบุรี	16,983	0.143	16,520	0.103	406	0.103	430	17,389	0.141	16,950
	3. สาขาหันคา	25,127	0.211	24,440	0.139	544	0.139	580	25,671	0.209	25,020
	4. สาขาอู่ทอง	19,123	0.161	18,600	0.105	413	0.105	440	19,536	0.159	19,040
	รวม	89,706	0.753	87,250	0.558	2,189	0.558	2,330	91,895	0.747	89,580
11	1. จังหวัดชัยภูมิ	43,366	0.364	42,170	0.464	1,823	0.464	1,950	45,188	0.367	44,120
	2. สาขาภูเขียว	37,435	0.314	36,400	0.407	1,599	0.407	1,710	39,034	0.317	38,110
	3. สาขาจัตุรัส	23,372	0.196	22,730	0.218	856	0.218	920	24,228	0.197	23,650
	4. สาขาแก่งคร้อ	10,448	0.088	10,160	0.158	621	0.158	660	11,069	0.090	10,820
	5. สาขาขอนแก่น	11,304	0.095	10,990	0.077	302	0.077	320	11,606	0.094	11,310
	6. สาขาเกษตรกรรมบุรีรัมย์	10,862	0.091	10,560	0.210	825	0.210	880	11,687	0.095	11,440
	7. สาขาบ้านเขว้า	16,410	0.138	15,960	0.138	541	0.138	580	16,951	0.138	16,540
	8. สาขาบ้านหนองระนัง	9,904	0.083	9,630	0.117	459	0.117	490	10,363	0.084	10,120
	รวม	163,100	1.370	158,600	1.790	7,026	1.790	7,510	170,126	1.383	166,110
12	1. จังหวัดชุมพร	52,609	0.442	51,160	0.410	1,608	0.410	1,720	54,217	0.441	52,880
	2. สาขาหลังสวน	38,385	0.322	37,330	0.229	901	0.229	960	39,286	0.319	38,290
	3. สาขาปะทิว	15,288	0.128	14,870	0.244	957	0.244	1,020	16,245	0.132	15,890
	4. สาขาสวี	24,402	0.205	23,730	0.174	681	0.174	730	25,084	0.204	24,460
	5. สาขาท่ามะเเ	16,256	0.137	15,810	0.197	774	0.197	830	17,030	0.138	16,640
	รวม	146,941	1.234	142,900	1.253	4,920	1.253	5,260	151,861	1.235	148,160

รายชื่อสำนักงาน	ปริมาณงาน ทบ 62-64 (เฉลี่ย)	คิดเป็น %	ปริมาณงาน ทบ 65	ปริมาณงาน รว 62 - 64 (เฉลี่ย)	คิดเป็น %	ปริมาณงาน รว 65	ปริมาณงาน ทบ + รว 62 - 64 (เฉลี่ย)	คิดเป็น %	ปริมาณงาน ทบ+รว 65
13									
1. จังหวัดเชียงราย	45,284	0.380	44,040	2,094	0.533	2,240	47,378	0.385	46,280
2. สาขาเวียงป่าเป้า	14,182	0.119	13,790	407	0.104	440	14,589	0.119	14,230
3. สาขาแม่สาย	21,101	0.177	20,520	760	0.194	810	21,861	0.178	21,330
4. สาขาแม่จัน	24,015	0.202	23,350	882	0.225	940	24,896	0.202	24,290
5. สาขาเวียงชัย	16,083	0.135	15,640	288	0.073	310	16,371	0.133	15,950
6. สาขาเทิง	24,848	0.209	24,160	960	0.245	1,030	25,809	0.210	25,190
7. สาขาพาน	44,280	0.372	43,060	781	0.199	840	45,061	0.366	43,900
8. สาขาเชียงของ	17,827	0.150	17,340	463	0.118	500	18,290	0.149	17,840
9. สาขาเชียงแสน	16,314	0.137	15,860	181	0.046	190	16,495	0.134	16,050
10. ส่วนแยกบ้านแคด	13,877	0.117	13,500	128	0.033	140	14,005	0.114	13,640
11. ส่วนแยกพญาเม็งราย	14,232	0.120	13,840	287	0.073	310	14,519	0.118	14,150
12. ส่วนแยกแม่สรวย	10,970	0.092	10,670	258	0.066	280	11,228	0.091	10,950
รวม	263,014	2.209	255,770	7,489	1.908	8,030	270,503	2.199	263,800
14									
1. จังหวัดเชียงใหม่	70,770	0.594	68,820	1,152	0.294	1,230	71,922	0.585	70,050
2. สาขาจอมทอง	24,896	0.209	24,210	649	0.165	690	25,545	0.208	24,900
3. สาขาต๋องตะเก็ก	25,302	0.212	24,610	933	0.243	1,020	26,255	0.213	25,630
4. สาขาแม่ริม	24,530	0.206	23,860	844	0.215	900	25,374	0.206	24,760
5. สาขาสันทราย	39,412	0.331	38,330	1,336	0.340	1,430	40,748	0.331	39,760
6. สาขาสันกำแพง	39,529	0.332	38,440	1,155	0.294	1,240	40,684	0.331	39,680
7. สาขาสันป่าตอง	27,682	0.232	26,920	936	0.238	1,000	28,618	0.233	27,920
8. สาขาแม่แตง	17,410	0.146	16,930	366	0.093	390	17,776	0.145	17,320
9. สาขาหางดง	34,007	0.286	33,070	1,044	0.266	1,120	35,051	0.285	34,190
10. สาขาฝาง	30,550	0.257	29,710	818	0.208	880	31,368	0.255	30,590
11. สาขาพร้าว	30,707	0.258	29,860	316	0.080	340	31,023	0.252	30,200
12. สาขาเชียงดาว	18,697	0.157	18,180	345	0.088	370	19,042	0.155	18,550
13. สาขาสารภี	30,918	0.260	30,070	1,134	0.289	1,210	32,053	0.261	31,280
14. ส่วนแยกแม่แจ่ม	12,078	0.101	11,750	112	0.029	120	12,190	0.099	11,870
15. ส่วนแยกสะเมิง	9,159	0.077	8,910	102	0.026	110	9,261	0.075	9,020
17. ส่วนแยกฮอด	13,432	0.113	13,060	208	0.053	220	13,640	0.111	13,280
รวม	449,080	3.771	436,730	11,470	2.922	12,270	460,551	3.744	449,000
15									
1. จังหวัดสุโขทัย	36,955	0.310	35,940	1,788	0.456	1,910	38,743	0.315	37,850
2. สาขาหัวข้อยอด	24,063	0.202	23,400	847	0.216	910	24,910	0.203	24,310
3. สาขาकिनคัง	12,224	0.103	11,890	349	0.089	370	12,573	0.102	12,260

รายชื่อสำนักงาน	ปริมาณงาน ทบ 62-64 (เฉลี่ย)	คิดเป็น %	ปริมาณงาน ทบ 65	คิดเป็น %	ปริมาณงาน 62 - 64 (เฉลี่ย)	ปริมาณงาน 65	คิดเป็น %	ปริมาณงาน ทบ + 62 - 64 (เฉลี่ย)	คิดเป็น %	ปริมาณงาน ทบ+รว 65
4. สาขาป่าคาขาว	24,695	0.207	24,020	0.229	898	960	0.229	25,594	0.208	24,980
5. สาขาสิเกา	17,797	0.149	17,310	0.107	420	450	0.107	18,217	0.148	17,760
รวม	115,734	0.972	112,560	1.096	4,302	4,600	1.096	120,036	0.976	117,160
16 1. จังหวัดตาก	19,577	0.164	19,040	0.162	635	680	0.162	20,211	0.164	19,720
2. สาขาแม่สอด	23,399	0.197	22,760	0.232	909	970	0.232	24,308	0.198	23,730
3. สาขาสามเงา	15,600	0.131	15,170	0.064	250	270	0.064	15,850	0.129	15,440
4. ส่วนแยกแม่ระมาด	8,619	0.072	8,380	0.039	153	160	0.039	8,771	0.071	8,540
รวม	67,195	0.564	65,350	0.496	1,946	2,080	0.496	69,141	0.562	67,430
17 1. จังหวัดตราด	12,085	0.101	11,750	0.202	795	850	0.202	12,879	0.105	12,600
2. ส่วนแยกเขาสงิ	14,786	0.124	14,380	0.122	479	510	0.122	15,265	0.124	14,890
3. ส่วนแยกแหลมงอบ	14,060	0.118	13,670	0.079	311	330	0.079	14,371	0.117	14,000
รวม	40,930	0.344	39,800	0.404	1,585	1,690	0.404	42,515	0.346	41,490
18 1. จังหวัดนครนายก	29,726	0.250	28,910	0.521	2,046	2,190	0.521	31,772	0.258	31,100
2. สาขาองครักษ์	16,887	0.142	16,420	0.267	1,048	1,120	0.267	17,935	0.146	17,540
รวม	46,613	0.391	45,330	0.788	3,094	3,310	0.788	49,707	0.404	48,640
19 1. จังหวัดนครปฐม	27,599	0.232	26,840	0.552	2,167	2,320	0.552	29,766	0.242	29,160
2. สาขานครชัยศรี	17,146	0.144	16,670	0.262	1,028	1,100	0.262	18,174	0.148	17,770
3. สาขาบางเลน	29,487	0.248	28,680	0.252	990	1,060	0.252	30,477	0.248	29,740
4. สาขาสามพราน	38,565	0.324	37,500	0.260	1,023	1,090	0.260	39,588	0.322	38,590
5. สาขากำแพงแสน	25,592	0.215	24,890	0.307	1,206	1,290	0.307	26,799	0.218	26,180
รวม	138,389	1.162	134,580	1.634	6,414	6,860	1.634	144,803	1.177	141,440
20 1. จังหวัดนครพนม	34,992	0.294	34,030	0.452	1,775	1,900	0.452	36,767	0.299	35,930
2. สาขาธาตุพนม	19,339	0.162	18,810	0.161	632	680	0.161	19,971	0.162	19,490
3. สาขาศรีสงคราม	12,480	0.105	12,140	0.019	74	80	0.019	12,554	0.102	12,220
4. สาขาท่าอุเทน	17,191	0.144	16,720	0.175	686	730	0.175	17,877	0.145	17,450
5. สาขานาแก	21,395	0.180	20,810	0.039	152	160	0.039	21,547	0.175	20,970
6. สาขาเรณูนคร	14,035	0.118	13,650	0.037	145	150	0.037	14,180	0.115	13,800
7. ส่วนแยกบ้านแพง	11,105	0.093	10,800	0.080	314	340	0.080	11,420	0.093	11,140
8. ส่วนแยกนาหว้า	15,603	0.131	15,170	0.019	76	80	0.019	15,679	0.127	15,250
รวม	146,141	1.227	142,130	0.982	3,854	4,120	0.982	149,994	1.219	146,250
21 1. จังหวัดนครราชสีมา	72,085	0.605	70,100	0.721	2,831	3,030	0.721	74,916	0.609	73,130
2. สาขาระทาย	26,399	0.222	25,670	0.223	875	940	0.223	27,274	0.222	26,610
3. สาขาพิมาย	35,352	0.297	34,380	0.267	1,048	1,120	0.267	36,400	0.296	35,500

รายชื่อสำนักงาน	ปริมาณงาน ทบ 62-64 (เฉลี่ย)	คิดเป็น %	ปริมาณงาน ทบ 65	ปริมาณงาน รว 62 - 64 (เฉลี่ย)	คิดเป็น %	ปริมาณงาน รว 65	ปริมาณงาน ทบ + รว 62 - 64 (เฉลี่ย)	คิดเป็น %	ปริมาณงาน ทบ+รว 65
4. สาขาโนนสูง	51,264	0.431	49,850	986	0.251	1,050	52,250	0.425	50,900
5. สาขาโนนไทย	24,584	0.206	23,910	1,176	0.300	1,260	25,760	0.209	25,170
6. สาขาโคกขี้เหล็ก	41,725	0.350	40,580	985	0.251	1,050	42,709	0.347	41,630
7. สาขาคง	19,458	0.163	18,920	884	0.218	910	20,313	0.165	19,830
8. สาขาบัวใหญ่	52,903	0.444	51,450	1,150	0.293	1,230	54,052	0.439	52,680
9. สาขาเสียว	37,380	0.314	36,410	686	0.175	730	38,066	0.309	37,140
10. สาขาปากช่อง	24,849	0.209	24,170	1,721	0.438	1,840	26,571	0.216	26,010
11. สาขาสูงเนิน	28,119	0.236	27,350	624	0.159	670	28,743	0.234	28,020
12. สาขาจักราช	33,198	0.279	32,280	826	0.210	880	34,024	0.277	33,160
13. สาขานครราชสีมา	28,276	0.237	27,500	382	0.097	410	28,658	0.233	27,910
14. สาขาคำเขมร	73,507	0.617	71,480	1,096	0.279	1,170	74,603	0.607	72,650
15. สาขาปักธงชัย	34,037	0.286	33,100	1,185	0.302	1,270	35,222	0.286	34,370
16. สาขาชุมพวง	26,456	0.222	25,730	922	0.235	990	27,379	0.223	26,720
17. สาขาขามเฒ่า	16,967	0.142	16,500	380	0.097	410	17,346	0.141	16,910
18. สาขาขามทะเลสอ	17,702	0.149	17,220	415	0.106	440	18,118	0.147	17,660
รวม	644,261	5.411	626,600	18,143	4.622	19,400	662,404	5.385	646,000
22 1. จังหวัดนครราชสีมา	49,455	0.415	48,090	2,018	0.514	2,160	51,473	0.418	50,250
2. สาขาทุ่งสง	42,528	0.357	41,360	1,261	0.321	1,350	43,789	0.356	42,710
3. สาขาเสียว	17,831	0.150	17,340	983	0.250	1,050	18,814	0.153	18,390
4. สาขาปากพนัง	13,927	0.117	13,540	708	0.180	760	14,635	0.119	14,300
5. สาขาหัวไทร	37,695	0.317	36,660	489	0.120	500	38,164	0.310	37,160
6. สาขาฉวาง	22,685	0.191	22,060	729	0.186	780	23,414	0.190	22,840
7. สาขาชะอวด	14,294	0.120	13,900	501	0.128	540	14,794	0.120	14,440
8. สาขาเชียรใหญ่	21,875	0.184	21,270	544	0.138	580	22,418	0.182	21,850
9. สาขาท่าเสา	26,478	0.222	25,750	1,083	0.276	1,160	27,561	0.224	26,910
10. สาขาธรมัญญ์	16,194	0.136	15,750	652	0.166	700	16,846	0.137	16,450
11. สาขานานสา	16,346	0.137	15,900	311	0.079	330	16,657	0.135	16,230
12. สาขาทุ่งใหญ่	16,458	0.138	16,010	175	0.044	190	16,633	0.135	16,200
13. ส่วนแผนกนครราชสีมา	10,623	0.089	10,330	314	0.080	340	10,938	0.089	10,670
รวม	306,389	2.573	297,960	9,748	2.483	10,440	316,138	2.570	308,400
23 1. จังหวัดนครสวรรค์	78,000	0.655	75,850	1,986	0.506	2,120	79,985	0.650	77,970
2. สาขาคาสิ	22,071	0.185	21,460	661	0.168	710	22,732	0.185	22,170
3. สาขาชุมแสง	17,224	0.145	16,750	448	0.114	480	17,671	0.144	17,230

รายชื่อสำนักงาน	ปริมาณงาน ทบ 62-64 (เฉลี่ย)	คิดเป็น %	ปริมาณงาน ทบ 65	ปริมาณงาน รว 62 - 64 (เฉลี่ย)	คิดเป็น %	ปริมาณงาน รว 65	ปริมาณงาน ทบ + รว 62 - 64 (เฉลี่ย)	คิดเป็น %	ปริมาณงาน ทบ+รว 65
4. สาขาตลาดยาว	16,968	0.143	16,500	345	0.088	370	17,313	0.141	16,870
5. สาขาบรรพตพิสัย	23,167	0.195	22,530	536	0.136	570	23,703	0.193	23,100
6. สาขาพยุหะคีรี	11,939	0.100	11,610	527	0.134	560	12,466	0.101	12,170
7. สาขาท่าวะโก	17,151	0.144	16,680	382	0.097	410	17,533	0.143	17,090
8. สาขาหนองบัว	17,721	0.149	17,230	414	0.106	440	18,135	0.147	17,670
9. สาขาตาฟ้า	28,931	0.243	28,130	333	0.085	360	29,263	0.238	28,490
10. ส่วนแยกไพศาล	11,680	0.098	11,360	227	0.058	240	11,907	0.097	11,600
รวม	244,851	2.056	238,100	5,858	1.492	6,260	250,709	2.038	244,360
24 1. จังหวัดนครราชสีมา	44,451	0.373	43,230	769	0.196	820	45,220	0.368	44,050
2. สาขาบางใหญ่	43,390	0.364	42,200	1,211	0.309	1,300	44,601	0.363	43,500
3. สาขาบางกรัฒ	51,044	0.429	49,640	830	0.211	890	51,874	0.422	50,530
4. สาขาบางบัวทอง	52,627	0.442	51,180	1,581	0.403	1,690	54,208	0.441	52,870
รวม	191,512	1.608	186,250	4,391	1.118	4,700	195,903	1.593	190,950
25 1. จังหวัดนครราชสีมา	30,540	0.256	29,700	1,740	0.443	1,860	32,280	0.262	31,560
2. สาขาสุรนารี	14,892	0.125	14,480	429	0.109	460	15,321	0.125	14,940
3. สาขาตาไธสง	11,183	0.094	10,880	477	0.122	510	11,660	0.095	11,390
4. สาขาเรือสำเภา	16,434	0.138	15,980	350	0.089	370	16,783	0.136	16,350
5. สาขาสุรนารี-สก	6,356	0.053	6,180	140	0.036	150	6,496	0.053	6,330
6. สาขาบางละ	12,030	0.101	11,700	155	0.039	170	12,184	0.099	11,870
รวม	91,434	0.768	88,920	3,290	0.838	3,520	94,725	0.770	92,440
26 1. จังหวัดน่าน	28,743	0.241	27,950	985	0.251	1,050	29,729	0.242	29,000
2. สาขาท่าวังผา	8,323	0.070	8,090	406	0.103	430	8,729	0.071	8,520
3. สาขาเวียงสา	15,108	0.127	14,690	347	0.088	370	15,455	0.126	15,060
4. สาขานาน้อย	14,727	0.124	14,320	159	0.040	170	14,886	0.121	14,490
5. สาขาปัว	16,361	0.137	15,910	536	0.137	570	16,897	0.137	16,480
6. สาขาเชียงกลาง	17,616	0.148	17,130	368	0.094	390	17,984	0.146	17,520
รวม	100,879	0.847	98,090	2,801	0.713	2,980	103,680	0.843	101,070
27 1. จังหวัดปทุมธานี	30,174	0.253	29,340	860	0.219	920	31,034	0.252	30,260
2. สาขากระดังงะ	17,660	0.148	17,170	461	0.117	490	18,120	0.147	17,660
รวม	47,833	0.402	46,510	1,321	0.336	1,410	49,154	0.400	47,920
28 1. จังหวัดบุรีรัมย์	30,954	0.260	30,100	2,163	0.551	2,310	33,117	0.269	32,410
2. สาขากระสัง	14,601	0.123	14,200	776	0.198	830	15,377	0.125	15,030
3. สาขานางรอง	31,809	0.267	30,930	1,177	0.300	1,260	32,987	0.268	32,190

รายชื่อสำนักงาน	ปริมาณงาน ทบ 62-64 (เฉลี่ย)		คิดเป็น %	ปริมาณงาน ทบ 65		คิดเป็น %	ปริมาณงาน รว 62 - 64 (เฉลี่ย)	คิดเป็น %	ปริมาณงาน รว 65	คิดเป็น %	ปริมาณงาน ทบ + รว 62 - 64 (เฉลี่ย)		คิดเป็น %	ปริมาณงาน ทบ+รว 65
	ปริมาณงาน	คิดเป็น %		ปริมาณงาน	คิดเป็น %						ปริมาณงาน	คิดเป็น %		
4. สาขาประโคนชัย	22,599	0.190	21,980	1,046	0.266	23,645	0.192	1,120	23,100	0.192	23,645	0.192	23,100	
5. สาขาเสถียร	15,213	0.128	14,790	863	0.220	16,076	0.131	920	15,710	0.131	16,076	0.131	15,710	
6. สาขาพุทไธสง	28,585	0.240	27,800	923	0.235	29,509	0.240	990	28,790	0.240	29,509	0.240	28,790	
7. สาขาสามชัย	31,424	0.264	30,560	1,715	0.437	33,139	0.269	1,840	32,600	0.269	33,139	0.269	32,600	
8. สาขาชุมเมือง	14,545	0.122	14,150	608	0.155	15,154	0.123	650	14,800	0.123	15,154	0.123	14,800	
9. ส่วนแยกเขตหนองทราย	11,239	0.094	10,930	270	0.069	11,509	0.094	290	11,220	0.094	11,509	0.094	11,220	
รวม	200,970	1.688	195,440	9,543	2.431	210,513	1.711	10,210	205,650	1.711	210,513	1.711	205,650	
29	1. จังหวัดบุรีรัมย์	43,589	0.366	42,390	1,759	45,948	0.369	1,880	44,270	0.369	45,948	0.369	44,270	
	2. สาขาชัยบุรี	48,790	0.410	47,450	1,311	50,100	0.407	1,400	48,850	0.407	50,100	0.407	48,850	
	3. สาขาคลองหลวง	63,792	0.536	62,040	1,560	65,351	0.531	1,670	63,710	0.531	65,351	0.531	63,710	
	4. สาขาเสถียร	50,848	0.427	49,450	986	51,834	0.421	1,050	50,500	0.421	51,834	0.421	50,500	
รวม	207,018	1.739	201,930	5,616	1.430	212,633	1.729	6,000	207,930	1.729	212,633	1.729	207,930	
30	1. จังหวัดประจวบคีรีขันธ์	33,990	0.285	33,050	1,601	35,591	0.289	1,710	34,760	0.289	35,591	0.289	34,760	
	2. สาขาหัวหิน	45,584	0.383	44,330	1,431	47,015	0.382	1,530	45,860	0.382	47,015	0.382	45,860	
	3. สาขาบางสะพาน	23,481	0.197	22,840	788	24,269	0.197	840	23,680	0.197	24,269	0.197	23,680	
	4. สาขาปราณบุรี	36,366	0.305	35,370	988	37,354	0.304	1,060	36,430	0.304	37,354	0.304	36,430	
รวม	139,421	1.171	135,590	4,807	1.225	144,229	1.173	5,140	140,730	1.173	144,229	1.173	140,730	
31	1. จังหวัดราชบุรี	63,215	0.531	61,480	2,562	65,778	0.535	2,740	64,220	0.535	65,778	0.535	64,220	
	2. สาขาบึงทับปูล์	31,125	0.261	30,270	1,321	32,446	0.264	1,410	31,680	0.264	32,446	0.264	31,680	
รวม	94,341	0.792	91,750	3,883	0.989	98,224	0.799	4,150	95,900	0.799	98,224	0.799	95,900	
32	1. จังหวัดปัตตานี	39,414	0.331	38,330	2,192	41,606	0.338	2,350	40,680	0.338	41,606	0.338	40,680	
	2. สาขาโคกโพธิ์	11,498	0.097	11,180	779	12,278	0.100	830	12,010	0.100	12,278	0.100	12,010	
	3. สาขาปะนาเระ	12,620	0.106	12,270	383	13,003	0.106	410	12,680	0.106	13,003	0.106	12,680	
	4. สาขาสาบบุรี	8,826	0.074	8,580	369	9,195	0.075	390	8,970	0.075	9,195	0.075	8,970	
รวม	72,358	0.608	70,360	3,723	0.948	76,081	0.619	3,980	74,340	0.619	76,081	0.619	74,340	
33	1. จังหวัดพระนครศรีอยุธยา	33,052	0.278	32,140	1,601	34,653	0.282	1,710	33,850	0.282	34,653	0.282	33,850	
	2. สาขาเสนา	20,449	0.172	19,890	881	21,330	0.173	940	20,830	0.173	21,330	0.173	20,830	
	3. สาขาท่าเรือ	15,846	0.133	15,410	653	16,499	0.134	700	16,110	0.134	16,499	0.134	16,110	
	4. สาขาวังน้อย	34,793	0.292	33,840	1,445	36,238	0.295	1,550	35,390	0.295	36,238	0.295	35,390	
รวม	104,140	0.875	101,280	4,580	1.167	108,720	0.884	4,900	106,180	0.884	108,720	0.884	106,180	
34	1. จังหวัดพะเยา	28,303	0.238	27,520	1,064	29,366	0.239	1,140	28,660	0.239	29,366	0.239	28,660	
	2. สาขาแม่ใจ	12,027	0.101	11,700	201	12,228	0.099	210	11,910	0.099	12,228	0.099	11,910	
	3. สาขาดอกคำใต้	18,037	0.151	17,540	448	18,485	0.150	480	18,020	0.150	18,485	0.150	18,020	

รายชื่อสำนักงาน	ปริมาณงาน ทบ 62-64 (เฉลี่ย)	คิดเป็น %	ปริมาณงาน ทบ 65	ปริมาณงาน รว 62 - 64 (เฉลี่ย)	คิดเป็น %	ปริมาณงาน รว 65	ปริมาณงาน ทบ + รว 62 - 64 (เฉลี่ย)	คิดเป็น %	ปริมาณงาน ทบ+รว 65
4. สาขาเชียงคำ	23,464	0.197	22,820	896	0.228	960	24,361	0.198	23,780
5. สาขาจุน	15,442	0.130	15,020	451	0.115	480	15,893	0.129	15,500
6. สาขาปาง	15,669	0.132	15,240	362	0.092	390	16,031	0.130	15,630
7. ส่วนแยกเชียงม่วน	10,727	0.090	10,430	296	0.075	320	11,023	0.090	10,750
รวม	123,669	1.039	120,270	3,717	0.947	3,980	127,386	1.036	124,250
35	1. จังหวัดพิจิตร	16,508	16,050	442	0.113	470	16,950	0.138	16,520
2. สาขาตะพานหิน	20,374	0.171	19,810	687	0.175	740	21,061	0.171	20,550
3. สาขาท้ายเหมือง	11,368	0.095	11,060	265	0.068	280	11,633	0.095	11,340
4. สาขาตะพานหิน	14,177	0.119	13,790	461	0.118	490	14,638	0.119	14,280
5. ส่วนแยกเกาะยาว	10,103	0.085	9,820	106	0.027	110	10,209	0.083	9,930
รวม	72,529	0.609	70,530	1,962	0.500	2,090	74,491	0.606	72,620
36	1. จังหวัดพิจิตร	39,677	38,590	1,441	0.367	1,540	41,118	0.334	40,130
2. สาขาปากพะยูน	26,309	0.221	25,590	901	0.230	960	27,210	0.221	26,550
3. สาขาควนขนุน	30,768	0.258	29,920	841	0.214	900	31,609	0.257	30,820
4. สาขาตะโหมด	23,184	0.195	22,550	605	0.154	650	23,789	0.193	23,200
รวม	119,938	1.007	116,650	3,789	0.965	4,050	123,727	1.006	120,700
37	1. จังหวัดพิจิตร	26,675	25,940	1,000	0.255	1,070	27,675	0.225	27,010
2. สาขาตะพานหิน	24,819	0.208	24,140	676	0.172	720	25,496	0.207	24,860
3. สาขาโพทะเล	20,421	0.171	19,860	474	0.121	510	20,895	0.170	20,370
4. สาขาบางมูลนาก	18,366	0.154	17,860	367	0.093	390	18,733	0.152	18,250
5. สาขาโพธิ์ประทับช้าง	12,691	0.107	12,340	225	0.057	240	12,915	0.105	12,580
6. สาขาสามง่าม	13,525	0.114	13,150	421	0.107	450	13,946	0.113	13,600
รวม	116,497	0.978	113,290	3,163	0.806	3,380	119,660	0.973	116,670
38	1. จังหวัดพิจิตร	43,553	42,360	2,384	0.607	2,550	45,937	0.373	44,910
2. สาขาพรหมพิราม	21,508	0.181	20,920	810	0.206	870	22,318	0.181	21,790
3. สาขาบางระกำ	24,810	0.208	24,130	881	0.224	940	25,690	0.209	25,070
4. สาขานครไทย	10,983	0.092	10,680	247	0.063	260	11,231	0.091	10,940
5. สาขาวังทอง	12,999	0.109	12,640	804	0.205	860	13,803	0.112	13,500
6. สาขาวัดโบสถ์	8,928	0.075	8,680	523	0.133	560	9,451	0.077	9,240
7. สาขาบางกระทุ่ม	10,023	0.084	9,750	463	0.118	500	10,486	0.085	10,250
รวม	132,805	1.115	129,160	6,112	1.557	6,540	138,916	1.129	135,700

รายการชื่อสำนักงาน	ปริมาณงาน ทบ 62-64 (เฉลี่ย)		คิดเป็น %	ปริมาณงาน ทบ 65		คิดเป็น %	ปริมาณงาน ทบ + จว 62 - 64 (เฉลี่ย)		คิดเป็น %	ปริมาณงาน ทบ+จว 65	
	ปริมาณงาน	คิดเป็น %		ปริมาณงาน	คิดเป็น %		ปริมาณงาน	คิดเป็น %		ปริมาณงาน	คิดเป็น %
44	1. จังหวัดกาฬสินธุ์	52,045	0.437	50,610	1,688	0.430	53,733	1,810	0.437	52,420	
	2. สาขาคำชะอี	15,908	0.134	15,470	470	0.120	16,378	500	0.133	15,970	
	รวม	67,953	0.571	66,080	2,159	0.550	70,111	2,310	0.570	68,390	
45	1. จังหวัดบึงกาฬ	10,921	0.092	10,620	173	0.044	11,094	190	0.090	10,810	
	2. สาขาเมืองศรีสงคราม	9,086	0.076	8,840	255	0.065	9,341	270	0.076	9,110	
	2. สาขาปากซัน	6,201	0.052	6,030	196	0.050	6,397	210	0.052	6,240	
	รวม	26,209	0.220	25,490	624	0.159	26,832	670	0.218	26,160	
46	1. จังหวัดยโสธร	29,683	0.249	28,870	1,257	0.320	30,940	1,340	0.252	30,210	
	2. สาขาบึงกาฬ	12,897	0.108	12,540	402	0.102	13,300	430	0.108	12,970	
	3. สาขาเกษตรวิสัย	11,207	0.094	10,900	329	0.084	11,537	350	0.094	11,250	
	4. สาขาบ้านเสด็จ	7,493	0.063	7,290	190	0.048	7,683	200	0.062	7,490	
	5. สาขาธวัชบุรี	12,413	0.104	12,070	231	0.059	12,644	250	0.103	12,320	
	รวม	73,693	0.619	71,670	2,410	0.614	76,103	2,570	0.619	74,240	
47	1. จังหวัดร้อยเอ็ด	42,524	0.357	41,350	1,432	0.365	43,956	1,530	0.357	42,880	
	2. สาขาคำชะอี	18,633	0.156	18,120	565	0.144	19,198	600	0.156	18,720	
	3. สาขาหนองฮี	26,637	0.224	25,900	644	0.164	27,281	690	0.222	26,590	
	4. สาขาเสลภูมิ	17,024	0.143	16,560	425	0.108	17,449	460	0.142	17,020	
	5. สาขาเกษตรวิสัย	15,921	0.134	15,480	508	0.129	16,429	540	0.134	16,020	
	รวม	120,739	1.014	117,410	3,574	0.910	124,313	3,820	1.011	121,230	
48	1. จังหวัดบุรีรัมย์	47,097	0.396	45,800	1,771	0.451	48,868	1,890	0.397	47,690	
	2. สาขาเกษตรวิสัย	21,531	0.181	20,940	619	0.158	22,150	660	0.180	21,600	
	3. สาขาพนมไพร	22,981	0.193	22,350	797	0.203	23,777	850	0.193	23,200	
	4. สาขาเสลภูมิ	23,506	0.197	22,860	435	0.111	23,941	470	0.195	23,330	
	5. สาขาสุวรรณภูมิ	32,498	0.273	31,600	1,304	0.332	33,801	1,390	0.275	32,990	
	6. สาขาเกษตรวิสัย	21,906	0.184	21,300	880	0.224	22,786	940	0.185	22,240	
	7. สาขาเกษตรวิสัย	17,641	0.148	17,160	682	0.174	18,323	730	0.149	17,890	
	8. สาขาพนมไพร	28,595	0.240	27,810	1,351	0.344	29,944	1,450	0.243	29,260	
	9. สาขาพนมไพร	12,654	0.106	12,310	458	0.117	13,112	490	0.107	12,800	
	10. สาขาบุรีรัมย์	22,918	0.192	22,290	1,074	0.274	23,992	1,150	0.195	23,440	
	รวม	251,323	2.111	244,420	9,371	2.387	260,694	10,020	2.119	254,440	
49	1. จังหวัดระยอง	41,003	0.344	39,870	822	0.209	41,825	880	0.340	40,750	
	รวม	41,003	0.344	39,870	822	0.209	41,825	880	0.340	40,750	

รายชื่อสำนักงาน	ปริมาณงาน 62-64 (เฉลี่ย)	คิดเป็น %	ปริมาณงาน 65	ปริมาณงาน 62 - 64 (เฉลี่ย)	คิดเป็น %	ปริมาณงาน 65	ปริมาณงาน 62 - 64 (เฉลี่ย)	คิดเป็น %	ปริมาณงาน 65
50	1. จังหวัดระยอง	41,356	0.347	40,220	1,902	0.484	43,258	0.552	42,250
	2. สาขาแกลง	27,458	0.231	26,700	1,815	0.462	29,273	0.238	28,640
	3. สาขานันทบุรี	31,729	0.266	30,860	1,889	0.481	33,618	0.273	32,880
	4. สาขานครนายก	31,328	0.263	30,470	840	0.214	32,169	0.262	31,370
	5. สาขานครศรีธรรมราช	13,740	0.115	13,360	528	0.134	14,268	0.116	13,920
	รวม	145,612	1.223	141,610	6,974	1.776	152,586	1.241	149,060
51	1. จังหวัดราชบุรี	36,206	0.304	35,210	1,584	0.404	37,791	0.307	36,900
	2. สาขาน่านโป่ง	17,746	0.149	17,260	1,290	0.329	19,036	0.155	18,640
	3. สาขานาทอง	18,528	0.156	18,020	553	0.141	19,081	0.155	18,610
	4. สาขาจอมบึง	13,903	0.117	13,520	530	0.135	14,433	0.117	14,090
	5. สาขาโพธาราม	28,159	0.236	27,380	1,446	0.368	29,605	0.241	28,930
	6. สาขาสวนผึ้ง	10,423	0.088	10,140	219	0.056	10,643	0.087	10,370
	รวม	124,966	1.049	121,530	5,622	1.432	130,588	1.062	127,540
52	1. จังหวัดลพบุรี	33,528	0.282	32,610	1,372	0.350	34,901	0.284	34,080
	2. สาขาโคกสำโรง	21,819	0.183	21,220	977	0.249	22,796	0.185	22,270
	3. สาขาชัยบาดาล	12,417	0.104	12,080	797	0.203	13,214	0.107	12,930
	4. สาขานันทบุรี	16,499	0.139	16,050	407	0.104	16,906	0.137	16,490
	5. สาขาพัฒนานิคม	9,196	0.077	8,940	456	0.116	9,652	0.078	9,430
	รวม	93,460	0.785	90,900	4,010	1.021	97,470	0.792	95,200
53	1. จังหวัดลำปาง	43,587	0.366	42,390	1,958	0.499	45,545	0.370	44,490
	2. สาขาแม่ทะ	19,356	0.163	18,820	364	0.093	19,720	0.160	19,210
	3. สาขาเสริมงาม	16,518	0.139	16,060	145	0.037	16,662	0.135	16,210
	4. สาขาห้างฉัตร	20,945	0.176	20,370	437	0.111	21,382	0.174	20,840
	5. สาขาเถิน	17,360	0.146	16,880	279	0.071	17,639	0.143	17,180
	6. สาขาแจ้ห่ม	13,758	0.116	13,380	266	0.068	14,026	0.114	13,670
	7. สาขาสบปราบ	15,237	0.128	14,820	188	0.048	15,424	0.125	15,020
	8. สาขางาว	8,985	0.075	8,740	164	0.042	9,149	0.074	8,920
	9. สาขาแม่พริก	8,818	0.074	8,580	14	0.004	8,832	0.072	8,600
	10. สาขารังเหนือ	14,467	0.121	14,070	229	0.058	14,696	0.119	14,310
	11. สาขาเกาะคา	16,108	0.135	15,660	457	0.116	16,565	0.135	16,150
	รวม	195,138	1.639	189,770	4,504	1.147	199,642	1.623	194,600
54	1. จังหวัดลำพูน	30,701	0.258	29,860	1,493	0.380	32,195	0.262	31,460
	2. สาขาป่าซาง	19,781	0.166	19,240	586	0.149	20,567	0.166	19,870

รายชื่อสำนักงาน	ปริมาณงาน ทบ 62-64 (เฉลี่ย)	คิดเป็น %	ปริมาณงาน ทบ 65	ปริมาณงาน รว 62 - 64 (เฉลี่ย)	คิดเป็น %	ปริมาณงาน รว 65	ปริมาณงาน ทบ + รว 62 - 64 (เฉลี่ย)	คิดเป็น %	ปริมาณงาน ทบ+รว 65
3. สาขานาน้อง	16,869	0.142	16,410	301	0.077	320	17,171	0.140	16,730
4. สาขาสี่	17,805	0.150	17,320	271	0.069	290	18,076	0.147	17,610
5. สาขานันท	12,551	0.105	12,210	198	0.051	210	12,749	0.104	12,420
6. ส่วนแยกบ้านธิ	14,575	0.122	14,170	243	0.062	260	14,818	0.120	14,430
รวม	112,283	0.943	109,210	3,093	0.788	3,310	115,376	0.938	112,520
55 1. จังหวัดเลย	32,022	0.269	31,140	1,406	0.358	1,500	33,429	0.272	32,640
2. สาขาเชียงคาน	15,118	0.127	14,700	596	0.152	640	15,713	0.128	15,340
3. สาขาทุ่งหลวง	24,091	0.202	23,430	1,033	0.263	1,110	25,124	0.204	24,540
4. สาขาภูกระดึง	11,855	0.100	11,530	465	0.118	500	12,319	0.100	12,030
5. สาขาด่านซ้าย	10,503	0.088	10,210	529	0.135	570	11,032	0.090	10,780
รวม	93,588	0.786	91,010	4,029	1.026	4,320	97,617	0.794	95,330
56 1. จังหวัดศรีสะเกษ	49,855	0.419	48,480	1,952	0.497	2,090	51,806	0.421	50,570
2. สาขาราชสิบล	24,639	0.207	23,960	771	0.196	820	25,410	0.207	24,780
3. สาขาอุทุมพรพิสัย	37,644	0.316	36,610	1,501	0.382	1,610	39,145	0.318	38,220
4. สาขาปรังคฤ	17,970	0.151	17,480	759	0.193	810	18,729	0.152	18,290
5. สาขาถิ่นรัตน	30,720	0.258	29,870	1,556	0.396	1,670	32,276	0.262	31,540
6. สาขาอุษัณ	21,182	0.178	20,600	886	0.226	950	22,068	0.179	21,550
7. สาขาพนมไพร	34,332	0.288	33,390	1,579	0.402	1,690	35,911	0.292	35,080
8. สาขาพนมไพร	25,654	0.215	24,950	821	0.209	880	26,475	0.215	25,830
รวม	241,996	2.032	235,340	9,824	2.502	10,520	251,820	2.047	245,860
57 1. จังหวัดสกลนคร	44,793	0.376	43,560	2,194	0.559	2,350	46,987	0.382	45,910
2. สาขาพังโคน	14,748	0.124	14,340	412	0.105	440	15,160	0.123	14,780
3. สาขาพนมไพร	30,962	0.260	30,110	1,155	0.294	1,240	32,117	0.261	31,350
4. สาขาอากาศอำนวย	24,257	0.204	23,590	637	0.162	680	24,894	0.202	24,270
5. สาขาสว่างแดนดิน	49,454	0.415	48,090	1,508	0.384	1,610	50,962	0.414	49,700
6. สาขาพรรณานิคม	23,220	0.195	22,580	806	0.205	860	24,027	0.195	23,440
7. สาขาธาวิชัย	30,614	0.257	29,770	635	0.162	680	31,250	0.254	30,450
8. ส่วนแยกบ้านม่วง	12,304	0.103	11,970	357	0.091	380	12,561	0.103	12,350
9. ส่วนแยกภูพาน	12,138	0.102	11,800	433	0.110	460	12,571	0.102	12,260
รวม	242,490	2.036	235,810	8,138	2.073	8,700	250,628	2.038	244,510
58 1. จังหวัดสกลนคร	28,309	0.238	27,530	937	0.239	1,000	29,247	0.238	28,530
2. สาขาหาดใหญ่	54,391	0.457	52,890	3,019	0.769	3,230	57,410	0.467	56,120
3. สาขาเสนา	15,601	0.131	15,170	825	0.210	880	16,426	0.134	16,050

รายชื่อสำนักงาน	ปริมาณงาน ทบ 62-64 (เฉลี่ย)	คิดเป็น %	ปริมาณงาน ทบ 65	ปริมาณงาน 62 - 64 (เฉลี่ย)	คิดเป็น %	ปริมาณงาน รว 65	ปริมาณงาน ทบ + รว 62 - 64 (เฉลี่ย)	คิดเป็น %	ปริมาณงาน ทบ+รว 65
4. สาขาฉะเชิงเทรา	23,349	0.196	22,710	815	0.208	870	24,164	0.196	23,580
5. สาขาระยอง	25,326	0.213	24,630	878	0.224	940	26,204	0.213	25,570
6. สาขาชลบุรี	32,609	0.274	31,710	821	0.209	880	33,430	0.272	32,590
7. สาขาสุพรรณบุรี	12,669	0.106	12,320	603	0.154	650	13,272	0.108	12,970
8. สาขาพิจิตร	18,908	0.159	18,390	712	0.181	760	19,620	0.160	19,150
9. สาขานนทบุรี	22,881	0.192	22,250	1,416	0.361	1,510	24,297	0.198	23,760
10. สาขาสิงห์บุรี	24,962	0.210	24,280	694	0.177	740	25,656	0.209	25,020
11. ส่วนแยกบางกอก	28,580	0.240	27,790	1,186	0.302	1,270	29,766	0.242	29,060
รวม	287,585	2.415	279,670	11,906	3.033	12,730	299,491	2.435	292,400
59 1. จังหวัดสุโขทัย	26,142	0.220	25,420	1,217	0.310	1,300	27,359	0.222	26,720
2. สาขาละพูน	16,643	0.140	16,190	945	0.241	1,010	17,588	0.143	17,200
รวม	42,785	0.359	41,610	2,162	0.551	2,310	44,947	0.365	43,920
60 1. จังหวัดสมุทรปราการ	67,801	0.569	65,940	1,090	0.278	1,170	68,891	0.560	67,110
2. สาขาบางพลี	60,154	0.505	58,500	1,859	0.474	1,990	62,013	0.504	60,490
3. สาขาพระประแดง	19,569	0.164	19,030	487	0.124	520	20,056	0.163	19,550
4. สาขาพระสมุทรเจดีย์	28,253	0.237	27,480	425	0.108	450	28,678	0.233	27,930
รวม	175,777	1.476	170,950	3,861	0.983	4,130	179,638	1.460	175,080
61 1. จังหวัดสมุทรสงคราม	23,598	0.198	22,950	1,244	0.317	1,330	24,842	0.202	24,280
รวม	23,598	0.198	22,950	1,244	0.317	1,330	24,842	0.202	24,280
62 1. จังหวัดสมุทรสาคร	30,125	0.253	29,300	1,045	0.266	1,120	31,170	0.253	30,420
2. สาขากระทุ่มแบน	24,805	0.208	24,120	711	0.181	760	25,516	0.207	24,880
3. สาขาบ้านแพ้ว	13,461	0.113	13,090	796	0.203	850	14,257	0.116	13,940
รวม	68,391	0.574	66,510	2,552	0.650	2,730	70,943	0.577	69,240
63 1. จังหวัดสระแก้ว	32,174	0.270	31,290	1,243	0.317	1,330	33,417	0.272	32,620
2. สาขาอรัญประเทศ	28,553	0.240	27,770	1,248	0.318	1,340	29,802	0.242	29,110
รวม	60,727	0.510	59,060	2,492	0.635	2,670	63,219	0.514	61,730
64 1. จังหวัดสระบุรี	19,913	0.167	19,370	1,474	0.376	1,580	21,387	0.174	20,950
2. สาขาแก่งคอย	31,812	0.267	30,940	1,274	0.325	1,360	33,087	0.269	32,300
3. สาขานองน้ำ	18,499	0.155	17,990	801	0.204	860	19,300	0.157	18,850
4. สาขาพระพุทธบาท	23,453	0.197	22,810	709	0.181	760	24,163	0.196	23,570
รวม	93,678	0.787	91,110	4,259	1.085	4,560	97,936	0.796	95,670
65 1. จังหวัดสิงห์บุรี	37,716	0.317	36,680	1,170	0.298	1,250	38,886	0.316	37,930
รวม	37,716	0.317	36,680	1,170	0.298	1,250	38,886	0.316	37,930

รายชื่อสำนักงาน	ปริมาณงาน ทบ 62-64 (เฉลี่ย)	คิดเป็น %	ปริมาณงาน ทบ 65	ปริมาณงาน 62 - 64 (เฉลี่ย)	คิดเป็น %	ปริมาณงาน รว 65	ปริมาณงาน ทบ + รว 62 - 64 (เฉลี่ย)	คิดเป็น %	ปริมาณงาน ทบ+รว 65	
66	1. จังหวัดสุโขทัย	34,909	0.293	33,950	855	0.218	910	35,764	0.291	34,860
	2. สาขาสวรรคโลก	25,138	0.211	24,450	1,128	0.287	1,210	26,266	0.214	25,660
	3. สาขาศรีสำดัย	16,502	0.139	16,050	651	0.166	700	17,153	0.139	16,750
	4. สาขาศรีสำโรง	18,509	0.155	18,000	511	0.130	550	19,019	0.155	18,550
	5. สาขาทุ่งศรีภูมิ	14,915	0.125	14,500	472	0.120	510	15,387	0.125	15,010
	รวม	109,972	0.924	106,950	3,617	0.921	3,880	113,589	0.923	110,830
67	1. จังหวัดสุพรรณบุรี	26,023	0.219	25,310	1,701	0.433	1,820	27,724	0.225	27,130
	2. สาขาสองพี่น้อง	26,796	0.225	26,060	796	0.203	850	27,592	0.224	26,910
	3. สาขาอุทัย	28,535	0.240	27,750	1,076	0.274	1,150	29,611	0.241	28,900
	4. สาขาเดิมบางนางหวช	21,680	0.182	21,080	650	0.166	700	22,330	0.182	21,780
	5. สาขาสามชุก	19,697	0.165	19,160	808	0.206	860	20,505	0.167	20,020
	6. สาขาศรีประจันต์	11,020	0.093	10,720	576	0.147	620	11,596	0.094	11,340
	7. สาขาดอนเจดีย์	16,574	0.139	16,120	500	0.127	540	17,074	0.139	16,660
	รวม	150,325	1.262	146,200	6,107	1.556	6,540	156,432	1.272	152,740
68	1. จังหวัดสุราษฎร์ธานี	69,139	0.581	67,240	1,581	0.403	1,690	70,720	0.575	68,930
	2. สาขานาแกชะมุย	26,575	0.223	25,840	635	0.162	680	27,210	0.221	26,520
	3. สาขานาแกสาร	21,657	0.182	21,060	706	0.180	750	22,362	0.182	21,810
	4. สาขาไชยา	24,893	0.209	24,210	1,388	0.353	1,480	26,280	0.214	25,690
	5. สาขานาแกขนุน	20,158	0.169	19,600	1,110	0.283	1,190	21,268	0.173	20,790
	6. สาขาเวียงสระ	15,918	0.134	15,480	355	0.090	380	16,272	0.132	15,860
	7. สาขากาญจนดิษฐ์	16,899	0.142	16,430	384	0.098	410	17,283	0.141	16,840
	8. สาขาพนม	20,292	0.170	19,730	741	0.189	790	21,033	0.171	20,520
	9. สาขาพระแสง	21,167	0.178	20,580	271	0.069	290	21,438	0.174	20,870
	10. ส่วนนอกเกาะพะงัน	13,750	0.115	13,370	427	0.109	460	14,177	0.115	13,830
	11. ส่วนนอกท่าขวาง	15,883	0.133	15,450	419	0.107	450	16,302	0.133	15,900
	12. ส่วนนอกดอนสัก	15,412	0.129	14,990	174	0.044	190	15,587	0.127	15,180
	รวม	281,742	2.366	273,980	8,190	2.086	8,760	289,932	2.357	282,740
69	1. จังหวัดอุตรดิตถ์	37,524	0.315	36,490	1,854	0.472	1,980	39,377	0.320	38,470
	2. สาขาท่าชุม	19,208	0.161	18,680	1,014	0.258	1,080	20,222	0.164	19,760
	3. สาขาสิริภูมิ	18,571	0.156	18,060	826	0.210	880	19,397	0.158	18,940
	4. สาขาปรางสาท	32,783	0.275	31,880	1,397	0.356	1,490	34,180	0.278	33,370
	5. สาขาสังขะ	14,750	0.124	14,340	914	0.233	980	15,664	0.127	15,320
	6. สาขาจอมพระ	15,917	0.134	15,480	373	0.095	400	16,290	0.132	15,880

รายชื่อสำนักงาน	ปริมาณงาน ทบ 62-64 (เฉลี่ย)	คิดเป็น %	ปริมาณงาน ทบ 65	ปริมาณงาน 62 - 64 (เฉลี่ย)	คิดเป็น %	ปริมาณงาน รว 65	ปริมาณงาน ทบ + รว 62 - 64 (เฉลี่ย)	คิดเป็น %	ปริมาณงาน ทบ+รว 65
7. สาขารัตบุรี	18,850	0.158	18,330	847	0.216	910	19,697	0.160	19,240
8. สาขาชุมพลบุรี	14,884	0.125	14,470	629	0.160	670	15,513	0.126	15,140
9. ส่วนแยกสำนักงาน	8,110	0.068	7,890	365	0.093	390	8,475	0.069	8,280
รวม	180,597	1.517	175,620	8,219	2.093	8,780	188,815	1.535	184,400
70 1. จังหวัดหนองคาย	26,497	0.223	25,770	1,353	0.345	1,450	27,851	0.226	27,220
2. สาขาโพธิ์ชัย	19,907	0.167	19,360	661	0.168	710	20,568	0.167	20,070
3. สาขาท่าบ่อ	20,726	0.174	20,160	1,096	0.279	1,170	21,822	0.177	21,330
รวม	67,130	0.564	65,290	3,111	0.792	3,330	70,241	0.571	68,620
71 1. จังหวัดหนองบัวลำภู	33,755	0.283	32,830	1,560	0.397	1,670	35,314	0.287	34,500
2. สาขาศรีบุญเรือง	19,628	0.165	19,090	762	0.194	810	20,390	0.166	19,900
รวม	53,383	0.448	51,920	2,321	0.591	2,480	55,704	0.453	54,400
72 1. จังหวัดอ่างทอง	37,373	0.314	36,340	1,661	0.423	1,780	39,034	0.317	38,120
รวม	37,373	0.314	36,340	1,661	0.423	1,780	39,034	0.317	38,120
73 1. จังหวัดอุดรธานี	78,816	0.662	76,650	3,377	0.860	3,610	82,194	0.668	80,260
2. สาขาหนองหาน	24,310	0.204	23,640	909	0.231	970	25,219	0.205	24,610
3. สาขาภูพานาบี	29,840	0.251	29,020	955	0.243	1,020	30,795	0.250	30,040
4. สาขาบ้านดุง	23,114	0.194	22,480	542	0.138	580	23,656	0.192	23,060
5. สาขาบ้านผือ	27,538	0.231	26,780	541	0.138	580	28,079	0.228	27,360
6. สาขาพิบูลย์	28,116	0.236	27,340	1,209	0.308	1,290	29,324	0.238	28,630
7. สาขาภูผาดง	21,335	0.179	20,750	372	0.095	400	21,707	0.176	21,150
8. สาขาหนองวัวซอ	15,943	0.134	15,500	424	0.108	450	16,367	0.133	15,950
9. ส่วนแยกโนนสะอาด	15,266	0.128	14,850	176	0.045	190	15,441	0.126	15,040
10. ส่วนแยกทุ่งน	14,692	0.123	14,290	170	0.043	180	14,862	0.121	14,470
11. ส่วนแยกน้ำใส	14,193	0.119	13,800	88	0.022	90	14,281	0.116	13,890
12. ส่วนแยกศรีธาตุ	10,519	0.088	10,230	397	0.101	420	10,915	0.089	10,650
รวม	303,681	2.550	295,330	9,158	2.333	9,780	312,840	2.543	305,110
74 1. จังหวัดอุตรดิตถ์	41,728	0.350	40,580	2,309	0.588	2,470	44,037	0.358	43,050
2. สาขาตรอน	18,300	0.154	17,800	461	0.117	490	18,761	0.153	18,290
3. สาขาน้ำป่าต	20,120	0.169	19,570	425	0.108	450	20,545	0.167	20,020
4. สาขาพิชัย	17,777	0.149	17,290	761	0.194	810	18,539	0.151	18,100
รวม	97,925	0.822	95,240	3,956	1.008	4,220	101,881	0.828	99,460
75 1. จังหวัดอุทัยธานี	27,970	0.235	27,200	1,127	0.287	1,210	29,098	0.237	28,410
2. สาขาบ้านไร่	10,490	0.088	10,200	400	0.102	430	10,890	0.089	10,630

รายชื่อสำนักงาน	ปริมาณงาน ทบ 62-64 (เฉลี่ย)	คิดเป็น %	ปริมาณงาน ทบ 65	ปริมาณงาน รว 62 - 64 (เฉลี่ย)	คิดเป็น %	ปริมาณงาน รว 65	ปริมาณงาน ทบ + รว 62 - 64 (เฉลี่ย)	คิดเป็น %	ปริมาณงาน ทบ+รว 65
3. สาขาหนองจอก	16,972	0.143	16,510	438	0.112	470	17,410	0.142	16,980
รวม	55,432	0.466	53,910	1,965	0.501	2,110	57,397	0.467	56,020
76 1. จังหวัดอุดรธานี	53,776	0.452	52,300	2,131	0.543	2,280	55,907	0.455	54,580
2. สาขาเชียงใหม่	21,231	0.178	20,650	1,011	0.258	1,080	22,242	0.181	21,730
3. สาขาเวียงจันทน์	40,668	0.342	39,550	2,066	0.526	2,210	42,733	0.347	41,760
4. สาขาเดชอุดม	40,599	0.341	39,480	1,829	0.466	1,960	42,428	0.345	41,440
5. สาขาบึงกาฬ	18,595	0.156	18,080	425	0.108	450	19,020	0.155	18,530
6. สาขาบึงสามพัน	21,224	0.178	20,640	737	0.193	810	21,981	0.179	21,450
7. สาขาตระการพืชผล	25,110	0.211	24,420	1,141	0.291	1,220	26,252	0.213	25,640
8. สาขาพิบูลมังสาหาร	35,968	0.302	34,980	1,304	0.332	1,400	37,273	0.303	36,380
9. สาขาเขมราฐ	17,124	0.144	16,650	600	0.153	640	17,724	0.144	17,290
10. ส่วนแยกศรีเมืองใหม่	15,575	0.131	15,150	450	0.115	480	16,025	0.130	15,630
รวม	289,870	2.434	281,900	11,714.67	2.984	12,530	301,584	2.452	294,430
77 1. จังหวัดอำนาจเจริญ	43,288	0.364	42,100	2,235	0.569	2,390	45,524	0.370	44,490
2. สาขาหัวตะพาน	15,259	0.128	14,840	341	0.087	360	15,600	0.127	15,200
3. ส่วนแยกพนา	13,090	0.110	12,730	212	0.054	230	13,303	0.108	12,960
รวม	71,637	0.602	69,670	2,789	0.710	2,980	74,426	0.605	72,650
รวมทั้งสิ้น	11,907,588	100.000	11,580,000	392,581	100.000	420,000	12,300,170	100.000	12,000,000

คณะผู้จัดทำแผนปฏิบัติการกรมที่ดิน แผนให้บริการประชาชนของสำนักงานที่ดิน

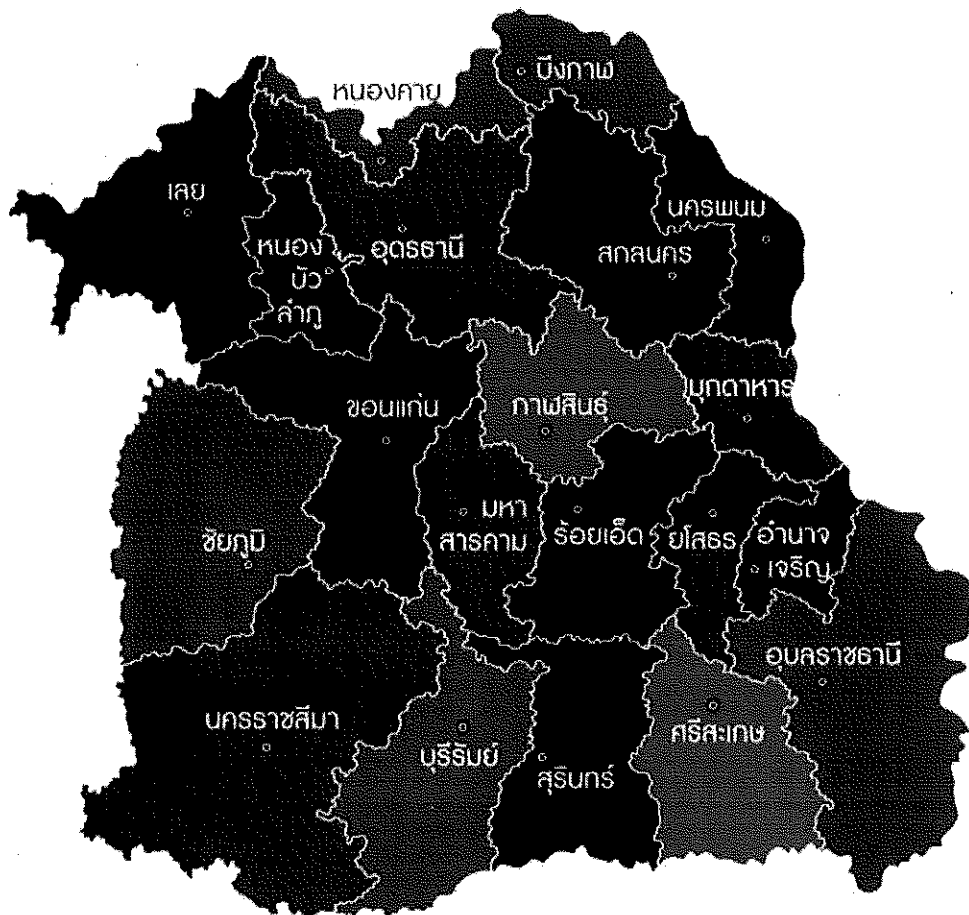
ประจำปีงบประมาณ พ.ศ. 2565

กลุ่มแผนงานและยุทธศาสตร์ กองแผนงาน

- | | |
|--------------------------------|---------------------------------------|
| 1. นางสาวนริศรา มาลัยพงษ์ | ผู้อำนวยการกองแผนงาน |
| 2. นางสาวอัจฉรา อุ่นใจ | นักวิเคราะห์นโยบายและแผนชำนาญการพิเศษ |
| 3. นางสาวกนิษฐนันท์ พงษ์วิจิตร | นักวิเคราะห์นโยบายและแผนชำนาญการ |
| 4. นางสาวรพรรณ เกียรตินันท์ | นักวิเคราะห์นโยบายและแผนชำนาญการ |
| 5. นางอนุธิดา พูนยิ้ม | นักวิเคราะห์นโยบายและแผนปฏิบัติการ |
| 6. นางสาวกฤติยาภรณ์ สายดวงดี | นักวิเคราะห์นโยบายและแผนปฏิบัติการ |
| 7. นางสาวอัญชลี แสงทรัพย์ | เจ้าพนักงานการเงินและบัญชีปฏิบัติงาน |
| 8. นางเจนจิรา บุญเรือง | พนักงานบริการ |
| 9. นายธนกฤต สุวรรณบัณฑิติษฐ์ | นักวิเคราะห์นโยบายและแผน |
| 10. นางสาวนิภา สื่อมงคลสันต์ | เจ้าพนักงานธุรการ |



ภาคตะวันออกเฉียงเหนือ



ตารางสรุปเป้าหมายการให้บริการและการจัดเก็บรายได้ ภาคตะวันออกเฉียงเหนือ

ลำดับ	สำนักงานที่ดินจังหวัด	เป้าหมายการให้บริการ										เป้าหมายการจัดเก็บรายได้ (บาท)					รวมรายได้
		ด้านทะเบียนที่ดิน (ราย)	ด้านรังวัดที่ดิน (ราย)	ด้านทะเบียน+รังวัด (ราย)	ด้านวิชาการ (เรื่อง)	ด้านออกเอกสารสิทธิ (ราย)	ดูแลรักษาหลักฐานทางทะเบียนที่ดิน (แปลง)	ค่าธรรมเนียมจดทะเบียนสิทธิและนิติกรรม		จัดเก็บรายได้ของรัฐในรูปภาษีเงินได้หัก ณ ที่จ่าย	เก็บรายได้ของรัฐในรูปภาษีธุรกิจเฉพาะ	จัดเก็บรายได้ของรัฐในรูปอากรแสตมป์					
								รายได้รังวัด	รายได้ส่งองค์กรปกครองส่วนท้องถิ่น								
1	กาฬสินธุ์	193,910	6,100	200,010	530	3,010	580,910	5,785,730	119,838,920	61,741,000	33,225,600	24,920,760	245,512,010				
2	ขอนแก่น	377,030	14,980	392,010	250	7,010	2,101,560	13,761,150	538,402,650	299,843,790	369,580,140	88,276,950	1,309,864,680				
3	ชัยภูมิ	158,600	7,510	166,110	780	2,850	644,180	6,280,040	159,607,780	83,878,960	58,111,250	34,850,670	342,728,700				
4	นครพนม	142,130	4,120	146,250	350	2,470	523,920	5,137,570	109,601,090	50,373,160	37,681,980	21,461,470	224,255,270				
5	นครราชสีมา	626,600	19,400	646,000	1,480	8,320	1,655,890	19,203,570	744,720,420	459,515,440	598,558,730	131,815,910	1,953,814,070				
6	บึงกาฬ	46,510	1,410	47,920	10	690	145,740	1,455,230	46,193,120	22,525,270	15,848,870	8,634,650	94,637,140				
7	บุรีรัมย์	195,440	10,210	205,650	730	6,130	807,140	8,411,640	186,368,220	94,164,940	84,829,260	38,653,720	412,427,780				
8	มหาสารคาม	240,570	8,130	248,700	320	3,480	730,480	8,044,820	207,045,970	111,278,090	73,726,970	43,829,880	443,925,730				
9	มุกดาหาร	66,080	2,310	68,390	890	1,540	196,410	1,835,910	48,016,730	20,048,680	25,484,030	7,867,920	103,253,270				
10	ยโสธร	117,410	3,820	121,230	1,090	2,610	429,430	3,538,130	80,044,820	38,704,840	20,267,050	16,646,580	159,201,420				
11	ร้อยเอ็ด	244,420	10,020	254,440	3,810	5,430	966,690	8,193,570	201,606,610	100,934,230	65,719,310	41,622,760	418,078,480				
12	เลย	91,010	4,320	95,330	520	2,090	351,380	4,249,830	101,430,270	49,414,580	32,228,400	20,654,720	207,977,800				
13	ศรีสะเกษ	235,340	10,520	245,860	850	5,870	837,170	8,489,560	136,851,460	55,249,100	46,813,990	29,804,580	277,208,690				
14	สกลนคร	235,810	8,700	244,510	800	5,190	719,490	7,003,370	168,295,390	91,428,930	54,144,860	32,809,080	353,681,630				
15	สุรินทร์	175,620	8,780	184,400	630	5,040	796,690	7,880,470	153,249,140	69,824,620	54,493,650	33,146,940	318,594,820				
16	หนองคาย	65,290	3,330	68,620	540	1,750	281,250	2,704,020	90,904,740	49,073,450	38,672,140	17,329,090	198,683,440				
17	หนองบัวลำภู	51,920	2,480	54,400	50	1,020	207,020	2,463,840	52,448,350	25,254,860	13,753,960	11,264,910	105,185,920				
18	อำนาจเจริญ	69,670	2,980	72,650	690	2,170	246,360	2,262,910	45,507,370	22,774,080	13,879,780	9,068,140	93,492,280				
19	อุดรธานี	295,330	9,780	305,110	90	6,090	825,620	9,838,800	348,828,000	239,689,930	172,947,990	62,384,580	833,689,300				
20	อุบลราชธานี	281,900	12,530	294,430	1,420	7,790	1,003,760	14,719,470	323,413,830	188,408,070	164,433,600	59,358,380	750,333,350				
	รวม	3,910,590	151,430	4,062,020	15,830	80,550	14,051,090	141,261,630	3,862,374,880	2,134,126,020	1,974,401,560	734,401,690	8,846,565,780				

แผนการให้บริการประชาชนของสำนักงานที่ดิน ประจำปีงบประมาณ พ.ศ. 2565
จังหวัดกาฬสินธุ์

สำนักงานที่ดิน จังหวัด/สาขา/อำเภอ	1. อัตรากำลังเจ้าหน้าที่										2. ปริมาณเอกสารสิทธิ (แปลง)					
	รวม		1.1 ข้าราชการ		1.2 ลูกจ้างประจำ		1.3 พนักงานราชการ		รวม	โฉมด	น.ส.3ก	น.ส.3	ใบจอง	อาคารชุด		
	ตามกรอบ	ปฏิบัติงานจริง	ตามกรอบ	ปฏิบัติงานจริง	ตามกรอบ	ปฏิบัติงานจริง	ตามกรอบ	ปฏิบัติงานจริง								
สจ. กาลสินธุ์	44	41	39	36	3	3	2	2	120,460	106,510	8,830	5,120	0	0		
สข. ยางตลาด	21	20	20	19	1	1	0	0	110,670	98,540	9,000	2,740	390	0		
สข. กมลาไสย	18	18	18	18	0	0	0	0	91,080	84,810	4,540	1,730	0	0		
สข. สมเด็จ	22	21	20	19	2	2	0	0	100,270	84,120	11,780	3,590	780	0		
สข. กุฉินารายณ์	22	22	21	21	1	1	0	0	96,270	88,520	5,730	2,020	0	0		
สข. ทนองภูษี	21	20	18	18	1	1	2	1	62,160	54,020	7,300	840	0	0		
สอ. นามน	1	1	1	1	0	0	0	0								
สอ. ร่องคำ	1	1	1	1	0	0	0	0								
สอ. เขาวง	1	1	1	1	0	0	0	0								
สอ. ห้วยเม็ก	1	1	1	1	0	0	0	0								
สอ. สหัสขันธ์	2	2	2	2	0	0	0	0								
สอ. คำม่วง	1	1	1	1	0	0	0	0								
สอ. ทาคันโท	1	1	1	1	0	0	0	0								
สอ. ห้วยผึ้ง	1	1	1	1	0	0	0	0								
สอ. สามชัย	1	1	1	1	0	0	0	0								
สอ. นาตุ	1	1	1	1	0	0	0	0								
รวม	159	153	147	142	8	8	4	3	580,910	516,520	47,180	16,040	1,170	0		

แผนการให้บริการประชาชนของสำนักงานที่ดิน ประจำปีงบประมาณ พ.ศ. 2565
จังหวัดกาฬสินธุ์

สำนักงานที่ดิน จังหวัด/สาขา	3. เป้าหมายการให้บริการ					4. เป้าหมายการจัดเก็บรายได้ (บาท)				
	ด้านทะเบียน ที่ดิน (ราย)	ด้านรังวัด ที่ดิน (ราย)	ด้านวิชาการ (เรื่อง)	ด้านออก เอกสารสิทธิ (ราย)	ดูแลรักษาหลักฐาน ทางทะเบียนที่ดิน (แปลง)	ค่าธรรมเนียมจดทะเบียนสิทธิ และนิติกรรม รายได้เข้ารัฐ	ค่าธรรมเนียมจดทะเบียน ปกครองส่วนท้องถิ่น	จัดเก็บรายได้เข้ารัฐ ในรูปภาษีเงินได้ หัก ณ ที่จ่าย	เก็บรายได้เข้ารัฐ ในรูปภาษี ธุรกิจเฉพาะ	จัดเก็บรายได้ เข้ารัฐในรูป อากรแสตมป์
สจ. กาฬสินธุ์	32,700	1,430	140	570	120,460	1,278,450	36,688,060	21,625,950	11,317,500	7,252,890
สข. ยางตลาด	36,910	1,150	0	630	110,670	940,740	16,926,980	8,008,350	4,998,670	3,360,830
สข. กมลาไสย	30,700	1,090	390	600	91,080	784,500	15,298,860	6,756,860	4,448,790	3,333,410
สข. สมเด็จ	30,130	1,110	0	480	100,270	949,240	18,774,750	8,682,120	4,129,750	4,033,610
สข. กุฉินารายณ์	32,270	710	0	420	96,270	1,066,820	16,829,640	7,889,010	4,761,560	3,528,910
สข. ทนองศรี	31,200	610	0	310	62,160	765,980	15,320,630	8,778,710	3,569,330	3,411,110
รวม	193,910	6,100	530	3,010	580,910	5,785,730	119,838,920	61,741,000	33,225,600	24,920,760

แผนการให้บริการประชาชนของสำนักงานที่ดิน ประจำปีงบประมาณ พ.ศ. 2565
จังหวัดขอนแก่น

สำนักงานที่ดินจังหวัด/ สาขา/ส่วนแยก/อำเภอ	1. อัตราค่าสิ่งจำหน่ายที่										2. ปริมาณเอกสารสิทธิ (แปลง)					
	รวม		1.1 ชำรภาพ		1.2 ลูกจ้างประจำ		1.3 พนักงานราชการ		รวม	โฉนด	น.ส.3ก	น.ส.3	ใบจอง	อาคารชุด		
	ตามกรอบ	ปฏิบัติงานจริง	ตามกรอบ	ปฏิบัติงานจริง	ตามกรอบ	ปฏิบัติงานจริง	ตามกรอบ	ปฏิบัติงานจริง								
สจ. ขอนแก่น	66	64	60	58	4	4	2	2	1,216,030	1,189,900	16,390	4,650	0	5,090		
สข. พด	21	21	19	19	1	1	1	1	77,520	71,270	4,200	1,940	110	0		
สข. บ้านไผ่	25	25	24	24	1	1	0	0	144,330	115,630	23,120	5,580	0	0		
สข. ชุมแพ	24	24	23	23	1	1	0	0	100,850	89,900	6,530	2,420	0	0		
สข. พนองสองห้อง	18	16	17	15	0	0	1	1	56,410	51,250	1,970	330	0	2,860		
สข. พนองเรือ	19	18	16	16	3	2	0	0	64,140	61,490	1,980	670	0	0		
สข. ภูเวียง	18	16	17	15	1	1	0	0	73,610	65,000	7,510	1,100	0	0		
สข. น้ำพอง	23	20	21	18	2	2	0	0	95,760	86,510	5,400	3,850	0	0		
สข. กระนวน	14	14	14	14	0	0	0	0	58,720	51,000	5,600	2,120	0	0		
สข. มิถุนทรี	16	15	15	14	1	1	0	0	61,650	54,940	4,400	770	1,540	0		
สข. บ้านฝาง	11	11	11	10	0	1	0	0	37,900	34,600	2,910	390	0	0		
สข. พระยืน	10	10	10	10	0	0	0	0	30,390	29,000	1,210	180	0	0		
สข. สัมพันธ	10	9	10	9	0	0	0	0	34,470	31,350	2,780	340	0	0		
สข. แวงน้อย	10	9	9	9	0	0	1	0	30,830	29,770	750	310	0	0		
สข. อุบลรัตน์	2	8	2	8	0	0	0	0	26,900	25,820	740	340	0	0		
สข. เปือยน้อย	2	2	1	1	1	1	0	0								
สข. แวงใหญ่	1	1	1	1	0	0	0	0								
สข. ชมบท	2	2	2	2	0	0	0	0								
สข. เขาสวนกวาง	2	2	2	2	0	0	0	0								
สข. ภูผามาน	2	2	2	2	0	0	0	0								
สข. ชัยสูง	1	1	1	1	0	0	0	0								
สข. โคกโพธิ์ไชย	1	1	1	1	0	0	0	0								
สข. พนองนาคำ	1	1	1	1	0	0	0	0								
สข. บ้านเมด	1	1	1	1	0	0	0	0								
รวม	300	293	280	274	15	15	5	4	2,109,510	1,987,430	87,490	24,990	1,650	7,950		

แผนการให้บริการประชาชนของสำนักงานที่ดิน ประจำปีงบประมาณ พ.ศ. 2565
จังหวัดขอนแก่น

สำนักงานที่ดิน จังหวัด/สาขา/ส่วนแยก	3. เป้าหมายการให้บริการ						4. เป้าหมายการจัดเก็บรายได้ (บาท)			
	ด้านทะเบียน ที่ดิน (ราย)	ด้านรังวัด ที่ดิน (ราย)	ด้านวิชาการ (เรื่อง)	ด้านออก เอกสารสิทธิ (ราย)	ผู้แสวงหาหลักฐาน ทางทะเบียนที่ดิน (แปลง)	ค่าธรรมเนียมจดทะเบียนสิทธิ และนิติกรรม รายได้เข้ารัฐ	รายได้ส่งองค์กร ปกครองส่วนท้องถิ่น	จัดเก็บรายได้เข้ารัฐ ในรูปแบบภาษีเงินได้ หัก ณ ที่จ่าย	เก็บรายได้เข้ารัฐ ในรูปแบบ ธุรกิจเฉพาะ	จัดเก็บรายได้ เข้ารัฐในรูปแบบ อากรแสตมป์
สจ. ขอนแก่น	62,770	3,280	240	1,450	1,210,940	4,819,640	349,530,840	208,133,610	297,475,000	45,236,720
สจ. พท	28,680	1,090	0	390	77,520	772,410	17,791,780	7,163,160	6,714,520	3,835,620
สจ. บ้านไผ่	39,440	2,050	0	1,360	144,330	1,219,080	30,656,060	14,743,020	13,390,910	7,517,930
สจ. ชุมนแพ	33,460	1,330	0	650	100,850	1,068,070	30,545,610	15,359,080	16,796,300	5,530,170
สจ. ทนสองห้อง	22,090	800	0	290	53,550	529,110	10,026,750	4,383,840	3,753,930	2,545,730
สจ. ทนงเรือ	21,830	780	0	180	64,140	632,770	13,421,790	6,565,510	4,130,050	3,353,590
สจ. ภูเวียง	25,430	1,020	0	570	73,610	711,820	11,974,520	5,196,830	3,113,920	3,011,540
สจ. บ้านฝาง	28,200	1,210	0	670	95,760	974,180	23,520,840	12,084,590	8,680,910	4,836,480
สจ. กระนวน	22,760	610	0	270	58,720	574,620	11,235,210	5,485,670	2,424,770	2,801,330
สจ. มีถ้ำแก้ว	24,390	660	10	370	61,650	659,230	9,550,750	4,500,440	2,255,010	2,231,230
สจ. บ้านฝาง	13,170	440	0	160	37,900	453,070	6,833,370	3,970,060	3,510,140	1,526,890
สจ. พระอิน	14,580	460	0	190	30,390	308,610	5,475,730	2,839,990	1,967,170	1,251,520
สจ. สีชมพู	7,810	430	0	180	34,470	363,660	6,632,710	3,242,620	1,877,990	1,648,290
สจ. แวงน้อย	15,620	400	0	80	30,830	300,020	4,821,790	2,460,120	1,492,150	1,467,260
สจ. อุบลรัตน์	16,800	420	0	200	26,900	374,860	6,364,960	3,715,250	1,997,370	1,482,650
รวม	377,030	14,980	250	7,010	2,101,560	13,761,150	538,402,650	299,843,790	369,580,140	88,276,950

แผนการให้บริการประชาชนของสำนักงานที่ดิน ประจำปีงบประมาณ พ.ศ. 2565
จังหวัดชัยภูมิ

สำนักงานที่ดิน จังหวัด/สาขา/อำเภอ	1. อัตราการเข้าถึงหน้าที่										2. ปริมาณเอกสารสิทธิ (แปลง)				
	รวม		1.1 ข้าราชการ		1.2 ลูกจ้างประจำ		1.3 พนักงานราชการ		รวม	โฉนด	น.ส.3ก	น.ส.3	ในจอง	อาคารชุด	
	ตามกรอบ	ปฏิบัติงานจริง	ตามกรอบ	ปฏิบัติงานจริง	ตามกรอบ	ปฏิบัติงานจริง	ตามกรอบ	ปฏิบัติงานจริง							
สจ. ชัยภูมิ	44	41	38	36	4	3	2	2	161,560	147,670	9,400	4,490	0	0	
สข. ภูเขียว	25	24	24	23	0	0	1	1	136,980	127,090	8,090	1,800	0	0	
สข. จตุรัส	22	19	22	19	0	0	0	0	86,180	80,000	5,000	1,180	0	0	
สข. แก้งคร้อ	17	17	16	16	1	1	0	0	49,680	45,760	3,410	510	0	0	
สข. คอนสวรรค์	12	11	12	11	0	0	0	0	48,180	44,270	2,910	1,000	0	0	
สข. เกษตรสมบูรณ์	19	19	18	18	0	0	1	1	62,030	52,000	7,990	2,040	0	0	
สข. บ้านเขว้า	12	13	11	11	1	2	0	0	53,240	50,090	2,750	400	0	0	
สข. บัวหนองแดง	12	12	12	11	0	1	0	0	46,330	40,940	4,570	810	10	0	
สอ. ภูคันทอง	1	1	1	1	0	0	0	0							
สอ. ท้องบัวแดง	1	1	1	1	0	0	0	0							
สอ. ท้องบัวระเหว	1	1	1	1	0	0	0	0							
สอ. เทพสถิต	1	1	1	1	0	0	0	0							
สอ. บ้านแท่น	2	2	2	2	0	0	0	0							
สอ. คอนสาร	1	1	1	1	0	0	0	0							
สอ. เนินสง่า	2	2	2	2	0	0	0	0							
รวม	172	165	162	154	6	7	4	4	644,180	587,820	44,120	12,230	10	0	

แผนการให้บริการประชาชนของสำนักงานที่ดิน ประจำปีงบประมาณ พ.ศ. 2565
จังหวัดชัยภูมิ

สำนักงานที่ดิน จังหวัด/สาขา	3. เป้าหมายการให้บริการ						4. เป้าหมายการจัดเก็บรายได้ (บาท)			
	ด้านทะเบียน ที่ดิน (ราย)	ด้านรังวัด ที่ดิน (ราย)	ด้านวิชาการ (เรื่อง)	ด้านออก เอกสารสิทธิ (ราย)	ดูแลรักษาหลักฐาน ทางทะเบียนที่ดิน (แปลง)	ค่าธรรมเนียมจดทะเบียนสิทธิ และนิติกรรม รายได้เจ้ารัฐ	รายได้ส่งองค์กร ปกครองส่วนท้องถิ่น	จัดเก็บรายได้เจ้ารัฐ ในรูปภาษีเงินได้ หัก ณ ที่จ่าย	เก็บรายได้เจ้ารัฐ ในรูปภาษี ธุรกิจเฉพาะ	จัดเก็บรายได้ ของรัฐในรูป อากรแสตมป์
สจ. ชัยภูมิ	42,170	1,950	780	760	161,560	1,874,410	53,133,560	27,206,680	30,023,330	9,406,680
สท. อุทัย	36,400	1,710	0	620	136,980	1,347,010	34,852,700	19,314,570	8,699,540	8,505,270
สท. จิตร์	22,730	920	0	290	86,180	678,930	18,297,120	9,339,810	4,730,060	4,376,060
สท. แก่งคร้อ	10,160	660	0	230	49,680	445,930	14,320,670	8,518,380	4,009,240	3,213,090
สท. คอนสวรรค์	10,990	320	0	110	48,180	360,910	7,162,430	3,097,630	1,685,570	1,897,330
สท. เกษตรสมบูรณ์	10,560	880	0	400	62,030	602,840	12,393,630	6,238,430	3,216,120	3,027,940
สท. บ้านเขว้า	15,960	580	0	210	53,240	495,420	9,794,460	5,602,570	3,087,180	2,172,990
สท. บ้านหนองเม็ก	9,630	490	0	230	46,330	474,590	9,553,210	4,560,890	2,660,210	2,251,310
รวม	158,600	7,510	780	2,850	644,180	6,280,040	159,607,780	83,878,960	58,111,250	34,850,670

แผนการให้บริการประชาชนของสำนักงานที่ดิน ประจำปีงบประมาณ พ.ศ. 2565
จังหวัดนครพนม

สำนักงานที่ดินจังหวัด/ สาขา/ส่วนแยก/อำเภอ	1. อัตรากำลังเจ้าหน้าที่										2. ปริมาณเอกสารสิทธิ (แปลง)				
	รวม		1.1 ข้าราชการ		1.2 ลูกจ้างประจำ		1.3 พนักงานราชการ		รวม	โฉนด	น.ส.3ก	น.ส.3	ใบจอง	อาคารชุด	
	ตามกรอบ	ปฏิบัติงานจริง	ตามกรอบ	ปฏิบัติงานจริง	ตามกรอบ	ปฏิบัติงานจริง	ตามกรอบ	ปฏิบัติงานจริง							
สอ. นครพนม	37	34	31	28	3	3	3	3	140,600	133,140	4,060	3,170	230	0	
สข. ชาติพนม	18	17	18	17	0	0	0	0	64,310	58,400	4,560	1,550	0	0	
สข. ศรีสงคราม	13	11	13	11	0	0	0	0	59,840	51,280	4,290	1,000	3,270	0	
สข. ท่าอุเทน	15	11	15	11	0	0	0	0	75,950	60,490	9,150	1,040	5,270	0	
สข. นนาอ	17	15	17	15	0	0	0	0	82,140	70,020	9,070	2,210	840	0	
สข. เรณูนคร	10	9	10	9	0	0	0	0	37,760	35,470	1,640	650	0	0	
สข. นาหว้า	9	6	9	6	0	0	0	0	39,020	36,330	2,170	330	190	0	
สข. บ้านแพง	3	7	3	7	0	0	0	0	24,500	20,990	3,140	170	0	0	
สอ. ปลาปาก	2	1	2	1	0	0	0	0							
สอ. โพนสวรรค์	2	2	2	2	0	0	0	0							
สอ. นาทม	1	1	1	1	0	0	0	0							
สอ. วังยาง	1	1	1	1	0	0	0	0							
รวม	128	115	122	109	3	3	3	3	523,920	466,120	38,080	9,920	9,800	0	

แผนการให้บริการประชาชนของสำนักงานที่ดิน ประจำปีงบประมาณ พ.ศ. 2565

จังหวัดนครพนม

สำนักงานที่ดิน จังหวัด/สาขา/ส่วนแยก	3. เป้าหมายการให้บริการ						4. เป้าหมายการจัดเก็บรายได้ (บาท)			
	ด้านทะเบียน ที่ดิน (ราย)	ด้านรังวัด ที่ดิน (ราย)	ด้านวิชาการ (เรื่อง)	ด้านออก เอกสารสิทธิ (ราย)	ดูแลรักษาหลักฐาน ทางทะเบียนที่ดิน (แปลง)	ค่าธรรมเนียมจดทะเบียนสิทธิ และนิติกรรม		จัดเก็บรายได้จากรัฐ ในรูปแบบเงินได้ หัก ณ ที่จ่าย	เก็บรายได้จากรัฐ ในรูปแบบ ธุรกิจเฉพาะ	จัดเก็บรายได้ จากรัฐในรูปแบบ อากรแสตมป์
						รายได้จากรัฐ	รายได้ส่งองค์กร ปกครองส่วนท้องถิ่น			
สจ. นครพนม	34,030	1,900	350	940	140,600	1,843,120	51,834,370	23,864,640	22,632,520	9,684,270
สข. ราชูชนม	18,810	680	0	360	64,310	509,120	10,753,750	5,316,650	3,376,580	2,238,890
สข. ศรีสงคราม	12,140	80	0	150	59,840	377,420	7,977,440	4,760,780	1,639,470	1,759,870
สข. ท่าอุเทน	16,720	730	0	370	75,950	626,590	10,559,460	4,939,430	2,552,550	2,301,420
สข. นามก	20,810	160	0	180	82,140	815,830	10,951,910	4,274,740	3,387,200	1,992,980
สข. เรณูนคร	13,650	150	0	170	37,760	387,840	5,963,060	2,102,670	1,479,600	1,262,850
สข. นาหว้า	15,170	80	0	90	39,020	349,550	6,289,780	2,952,940	1,604,380	1,290,560
สข. บ้านแพง	10,800	340	0	210	24,300	228,100	5,271,320	2,161,310	1,009,680	930,630
รวม	142,130	4,120	350	2,470	523,920	5,137,570	109,601,090	50,373,160	37,681,980	21,461,470

แผนการให้บริการประชาชนของสำนักงานที่ดิน ประจำปีงบประมาณ พ.ศ. 2565
จังหวัดนครราชสีมา

สำนักงานที่ดิน จังหวัด/สาขา/อำเภอ	1. อัตรากำลังเจ้าหน้าที่										2. ปริมาณเอกสารสิทธิ (แปล)				
	รวม		1.1 ชั่วคราว		1.2 ลูกจ้างประจำ		1.3 พนักงานราชการ		รวม	โฉนด	น.ส.3ก	น.ส.3	ใบจอง	อาคารชุด	
	ตามกรอบ	ปฏิบัติงานจริง	ตามกรอบ	ปฏิบัติงานจริง	ตามกรอบ	ปฏิบัติงานจริง	ตามกรอบ	ปฏิบัติงานจริง							
สจ. นครราชสีมา	72	72	66	64	1	3	5	5	399,760	281,460	17,040	7,060	40	4,160	
สจ. ประทาย	18	16	17	15	1	1	0	0	79,760	78,020	1,280	460	0	0	
สจ. พิมาย	24	24	23	23	1	1	0	0	100,840	96,050	3,130	1,620	40	0	
สจ. โนนสูง	23	22	22	21	1	1	0	0	109,830	106,270	2,210	1,340	10	0	
สจ. โนนไทย	21	20	20	19	1	1	0	0	94,300	88,470	3,860	1,970	0	0	
สจ. โขดชัย	22	22	21	21	1	1	0	0	88,390	71,690	15,070	1,630	0	0	
สจ. คง	22	16	21	15	0	0	1	1	51,890	46,650	2,500	2,740	0	0	
สจ. ขำใหญ่	24	23	23	22	0	0	1	1	108,450	98,110	6,780	3,510	50	0	
สจ. สีคิ้ว	20	19	19	18	1	1	0	0	52,480	47,460	3,510	1,450	0	60	
สจ. ปากช่อง	31	31	30	30	0	0	1	1	114,490	95,520	17,520	2,560	0	890	
สจ. สูงเนิน	18	18	17	17	1	1	0	0	56,040	49,180	4,650	2,080	0	150	
สจ. อีเกาช	21	20	20	19	1	1	0	0	79,870	66,200	9,250	3,750	670	0	
สจ. ครบุรี	14	12	13	11	1	1	0	0	47,690	34,450	11,890	1,350	0	0	
สจ. ด่านขุนทด	24	23	22	21	2	2	0	0	106,620	100,990	2,580	3,050	0	0	
สจ. ปักธงชัย	26	26	25	25	1	1	0	0	118,320	87,840	27,640	2,840	0	0	
สจ. ชุมพวง	17	16	16	15	0	0	1	1	76,240	67,660	6,660	1,920	0	0	
สจ. ชามชะเมาแสง	14	13	12	12	2	1	0	0	33,610	32,190	1,180	240	0	0	
สจ. ชามพระเชตุพน	10	11	10	10	0	1	0	0	32,570	31,510	390	420	250	0	
สอ. เสิ้งช้าง	1	0	1	0	0	0	0	0							
สอ. ห้วยแถลง	1	1	1	1	0	0	0	0							
สอ. ท้องตะกั่วป่า	1	1	1	1	0	0	0	0							
สอ. แต่งสนามบาง	1	1	1	1	0	0	0	0							
สอ. โนนแดง	1	1	1	1	0	0	0	0							
รวม	426	408	402	382	15	17	9	9	1,661,150	1,477,720	137,120	39,990	1,060	5,260	

แผนการให้บริการประชาชนของสำนักงานที่ดิน ประจำปีงบประมาณ พ.ศ. 2565
จังหวัดนครราชสีมา

สำนักงานที่ดิน จังหวัด/สาขา	3. เป้าหมายการให้บริการ							4. เป้าหมายการจัดเก็บรายได้ (บาท)			
	ด้านทะเบียน ที่ดิน (ราย)	ด้านรังวัด ที่ดิน (ราย)	ด้านวิชาการ (เรื่อง)	ด้านออก เอกสารสิทธิ (ราย)	ดูแลรักษาหลักฐาน ทางทะเบียนที่ดิน (แปลง)	ค่าธรรมเนียมจดทะเบียนสิทธิ และนิติกรรม		จัดเก็บรายได้จากรัฐ ในรูปแบบอื่นที่ กม ๗ ที่จ่าย	เก็บรายได้จากรัฐ ในรูปแบบ ธุรกิจเฉพาะ	จัดเก็บรายได้ จากรัฐในรูป อากรแสตมป์	
						รายได้จากรัฐ	รายได้ส่งองค์กร ปกครองส่วนท้องถิ่น				
สจ. นครราชสีมา	70,100	3,030	1,450	1,740	305,600	5,561,120	328,804,020	199,418,520	301,146,380	41,026,490	
สข. ปะทาย	25,670	940	0	220	79,760	683,140	13,242,690	7,468,370	5,362,700	3,379,290	
สข. ชำนาญ	34,380	1,120	0	240	100,840	870,760	18,624,160	7,196,760	6,544,150	4,522,840	
สข. โนนสูง	49,850	1,050	0	340	109,830	930,000	16,220,140	7,620,240	6,975,480	4,463,390	
สข. โนนไทย	23,910	1,260	0	310	94,300	908,960	13,923,880	6,797,380	7,181,000	4,716,830	
สข. โขดชัย	40,580	1,050	0	450	88,390	776,740	22,872,670	14,727,290	14,079,070	4,325,940	
สข. ดง	18,920	910	0	550	51,890	618,000	7,748,050	2,915,950	2,697,770	2,053,090	
สข. บ้านใหญ่	51,450	1,230	0	510	108,450	966,110	17,692,570	7,770,650	6,200,110	4,153,680	
สข. สีคิ้ว	36,410	730	10	310	52,420	655,070	22,024,470	16,050,080	11,805,720	5,126,790	
สข. ปากช่อง	24,170	1,840	10	1,330	113,600	1,865,000	166,517,760	130,532,070	181,804,620	30,580,600	
สข. สูงเนิน	27,350	670	0	310	55,890	594,180	22,142,010	12,101,480	16,514,730	3,940,430	
สข. จักราช	32,280	880	10	340	79,870	661,750	13,465,800	6,016,220	4,766,510	3,548,280	
สข. ครบุรี	27,500	410	0	150	47,690	421,440	8,435,260	4,799,200	2,419,210	1,888,410	
สข. ตำบลชุมพวง	71,480	1,170	0	270	106,620	1,110,560	20,454,500	9,732,340	7,638,770	5,534,090	
สข. ปักธงชัย	33,100	1,270	0	660	118,320	1,249,770	26,747,130	13,137,820	12,797,590	5,709,880	
สข. ชุมพวง	25,730	990	0	400	76,240	673,640	10,763,950	5,269,320	2,817,810	2,782,960	
สข. ชามสระเมฆ	16,500	410	0	80	33,610	305,200	4,920,150	1,998,510	2,142,490	1,425,150	
สข. ชามทะเลสอ	17,220	440	0	110	32,570	354,130	10,321,210	5,963,240	5,664,620	2,637,770	
รวม	626,600	19,400	1,480	8,320	1,655,890	19,203,570	744,720,420	459,515,440	598,558,730	131,815,910	

แผนการให้บริการประชาชนของสำนักงานที่ดิน ประจำปีงบประมาณ พ.ศ. 2565
จังหวัดบึงกาฬ

สำนักงานที่ดิน จังหวัด/สาขา/อำเภอ	1. อัตราค่าสิ่งอำนวยความสะดวก										2. ปริมาณเอกสารสิทธิ (แปลง)					
	รวม		1.1 ชำรุด		1.2 ฉุกเฉินประจำ		1.3 พนักงานราชการ		รวม	โฉนด	น.ส.3ก	น.ส.3	ใบจอง	อาคารชุด		
	ตามกรอบ	ปฏิบัติงานจริง	ตามกรอบ	ปฏิบัติงานจริง	ตามกรอบ	ปฏิบัติงานจริง	ตามกรอบ	ปฏิบัติงานจริง								
สจ. บึงกาฬ	28	25	26	23	0	0	2	2	91,610	73,550	9,400	1,610	7,050	0		
สข. เข็ก	12	10	12	10	0	0	0	0	54,130	43,260	6,510	1,440	2,920	0		
สอ. อำเภอศรีวิไล	1	0	1	0	0	0	0	0								
สอ. บึงคำ	1	0	1	0	0	0	0	0								
สอ. ปากคาด	1	1	1	1	0	0	0	0								
สอ. ใจพิสัย	2	2	2	2	0	0	0	0								
สอ. พรเจริญ	1	1	1	1	0	0	0	0								
สอ. บึงโขงหลง	1	0	1	0	0	0	0	0								
รวม	47	39	45	37	0	0	2	2	145,740	116,810	15,910	3,050	9,970	0		

แผนการให้บริการประชาชนของสำนักงานที่ดิน ประจำปีงบประมาณ พ.ศ. 2565
จังหวัดปทุมธานี

สำนักงานที่ดิน จังหวัด/สาขา	3. เป้าหมายการให้บริการ						4. เป้าหมายการจัดเก็บรายได้ (บาท)			
	ด้านทะเบียน ที่ดิน (ราย)	ด้านรังวัด ที่ดิน (ราย)	ด้านวิชาการ (เรื่อง)	ด้านออก เอกสารสิทธิ (ราย)	ดูแลรักษาหลักฐาน ทางทะเบียนที่ดิน (แปลง)	ค่าธรรมเนียมจดทะเบียนสิทธิ และนิติกรรม		จัดเก็บรายได้เจ้ารัฐ ในรูปภาษีเงินได้หัก ณ ที่จ่าย	เก็บรายได้เจ้ารัฐ ในรูปภาษี ธุรกิจเฉพาะ	จัดเก็บรายได้ เจ้ารัฐในรูป อากรแสตมป์
						รายได้เจ้ารัฐ	รายได้ส่งองค์กร ปกครองส่วนท้องถิ่น			
ตจ. ปทุมธานี	29,340	920	10	390	91,610	987,570	31,866,290	15,386,470	12,816,500	5,884,070
สข. เขต 1	17,170	490	0	300	54,130	467,660	14,326,830	7,138,800	3,052,370	2,750,580
รวม	46,510	1,410	10	690	145,740	1,455,230	46,193,120	22,525,270	15,848,870	8,634,650

แผนการให้บริการประชาชนของสำนักงานที่ดิน ประจำปีงบประมาณ พ.ศ. 2565
จังหวัดบุรีรัมย์

สำนักงานที่ดินจังหวัด/ สาขา/ส่วนแยก/อำเภอ	1. อัตราค่าสิ่งเจ้าหน้าที่										2. ปริมาณเอกสารสิทธิ (แปลง)							
	รวม			1.1 ข้าราชการ			1.2 ลูกจ้างประจำ			1.3 พนักงานราชการ			รวม	โฉนด	น.ส.3ก	น.ส.3	ใบจอง	อาคารชุด
	ตามกรอบ	ปฏิบัติงานจริง	รวม	ตามกรอบ	ปฏิบัติงานจริง	รวม	ตามกรอบ	ปฏิบัติงานจริง	รวม	ตามกรอบ	ปฏิบัติงานจริง	รวม						
ศจ.บุรีรัมย์	41	39	38	35	2	3	1	1	169,470	153,160	9,620	6,320	20	350				
สข.กระสัง	19	17	17	15	0	0	2	2	67,970	62,890	3,010	2,070	0	0				
สข.นางรอง	23	20	22	19	0	0	1	1	117,920	99,240	15,580	3,100	0	0				
สข.ประโคนชัย	19	19	18	17	0	1	1	1	108,350	93,340	9,390	4,130	1,490	0				
สข.สตึก	19	16	17	14	2	2	0	0	71,600	64,260	5,910	1,430	0	0				
สข.พุทไธสง	20	19	18	18	2	1	0	0	96,660	89,570	6,050	1,040	0	0				
สข.ลำปลายมาศ	21	19	21	19	0	0	0	0	113,930	94,500	15,570	3,660	200	0				
สข.คูเมือง	10	9	10	9	0	0	0	0	35,550	30,260	3,970	1,320	0	0				
สข.ละหานทราย	2	8	2	8	0	0	0	0	26,040	20,660	1,840	1,910	1,630	0				
สอ.หนองกี่	2	2	2	2	0	0	0	0										
สอ.บ้านกรวด	2	1	2	1	0	0	0	0										
สอ.นาโพธิ์	1	1	1	1	0	0	0	0										
สอ.ปะคำ	2	1	1	1	1	0	0	0										
สอ.หนองหงส์	1	1	1	1	0	0	0	0										
สอ.พิศณุพนาลัย	1	1	1	1	0	0	0	0										
สอ.ห้วยราช	1	1	1	1	0	0	0	0										
สอ.โนนดินแดง	2	0	2	0	0	0	0	0										
สอ.เฉลิมพระเกียรติ	1	1	1	1	0	0	0	0										
สอ.ละหานทราย	0	0	0	0	0	0	0	0										
รวม	187	175	175	163	7	7	5	5	807,490	707,880	70,940	24,960	3,340	350				

แผนการให้บริการประชาชนของสำนักงานที่ดิน ประจำปีงบประมาณ พ.ศ. 2565
จังหวัดบุรีรัมย์

สำนักงานที่ดิน จังหวัด/สาขา/ส่วนเอก	3. เป้าหมายการให้บริการ						4. เป้าหมายการจัดเก็บรายได้ (บาท)				
	ด้านทะเบียน ที่ดิน (ราย)	ด้านรังวัด ที่ดิน (ราย)	ด้านวิชาการ (เรื่อง)	ด้านออก เอกสารสิทธิ (ราย)	ดูแลรักษาหลักฐาน ทางทะเบียนที่ดิน (แปลง)	ค่าธรรมเนียมจดทะเบียนสิทธิ และนิติกรรม		จัดเก็บรายได้ของรัฐ ในรูปภาษีเงินได้ หัก ณ ที่จ่าย	เก็บรายได้ของรัฐ ในรูปภาษี ธุรกิจเฉพาะ	จัดเก็บรายได้ ของรัฐในรูป อากรแสตมป์	
						รายได้จากรัฐ	รายได้ส่งองค์กร ปกครองส่วนท้องถิ่น				
สน.บุรีรัมย์	30,100	2,310	720	1,210	169,120	2,320,600	69,280,220	35,673,140	49,753,600	11,416,030	
สน.กระสัง	14,200	830	0	450	67,970	800,600	8,755,550	4,673,860	3,117,360	2,314,540	
สน.นางรอง	30,930	1,260	0	1,010	117,920	1,041,820	25,834,820	12,038,500	9,533,100	5,432,310	
สน.ประโคนชัย	21,980	1,120	0	620	108,350	1,142,460	22,207,780	12,471,480	6,194,540	5,185,780	
สน.สตึก	14,790	920	10	320	71,600	745,710	15,020,810	7,374,710	4,048,900	3,400,790	
สน.พุทไธสง	27,800	990	0	430	96,660	721,050	12,995,640	6,006,050	2,971,030	3,375,610	
สน.ลำปลายมาศ	30,560	1,840	0	1,350	113,930	952,290	20,926,150	11,198,960	6,175,540	5,186,190	
สน.คูเมือง	14,150	650	0	490	35,550	400,880	6,267,400	2,518,460	2,211,200	1,407,550	
สน.ละหานทราย	10,930	290	0	250	26,040	286,230	5,079,850	2,209,780	823,990	934,920	
รวม	195,440	10,210	730	6,130	807,140	8,411,640	186,368,220	94,164,940	84,829,260	38,653,720	

แผนการให้บริการประชาชนของสำนักงานที่ดิน ประจำปีงบประมาณ พ.ศ. 2565
จังหวัดมหาสารคาม

สำนักงานที่ดิน จังหวัด/สาขา/อำเภอ	1. อัตรากำลังเจ้าหน้าที่										2. ปริมาณเอกสารสิทธิ (แปลง)					
	รวม		1.1 ข้าราชการ		1.2 ลูกจ้างประจำ		1.3 พนักงานราชการ		รวม	โฉนด	น.ส.3ก	น.ส.3	ใบจอง	อาคารชุด		
	ตามกรอบ	ปฏิบัติงานจริง	ตามกรอบ	ปฏิบัติงานจริง	ตามกรอบ	ปฏิบัติงานจริง	ตามกรอบ	ปฏิบัติงานจริง								
สจ. มหาสารคาม	42	41	37	36	4	4	1	1	132,100	124,760	3,620	2,970	0	750		
สข. บรบือ	20	18	19	17	1	1	0	0	104,530	94,160	8,900	1,470	0	0		
สข. เขียวชัย	17	17	15	15	2	2	0	0	62,440	52,180	9,740	520	0	0		
สข. โกสุมพิสัย	21	21	19	19	2	2	0	0	89,130	76,590	9,160	3,380	0	0		
สข. วาปีปทุม	21	18	20	17	1	1	0	0	113,980	104,290	8,000	1,690	0	0		
สข. พยัคฆภูมิพิสัย	20	17	19	16	1	1	0	0	113,730	107,010	5,910	810	0	0		
สข. กันทรวิชัย	15	14	15	14	0	0	0	0	69,500	62,890	4,140	1,660	0	810		
สข. นาเชือก	12	11	11	10	1	1	0	0	46,630	41,750	4,130	750	0	0		
สอ. นาคำ	2	2	2	2	0	0	0	0								
สอ. นาตุ้ม	2	2	2	2	0	0	0	0								
สอ. ยางสีสุราช	1	1	1	1	0	0	0	0								
รวม	173	162	160	149	12	12	1	1	732,040	663,630	53,600	13,250	0	1,560		

แผนการให้บริการประชาชนของสำนักงานที่ดิน ประจำปีงบประมาณ พ.ศ. 2565
จังหวัดมหาสารคาม

สำนักงานที่ดิน จังหวัด/สาขา	3. เป้าหมายการให้บริการ						4. เป้าหมายการจัดเก็บรายได้ (บาท)			
	ด้านทะเบียน ที่ดิน (ราย)	ด้านรังวัด ที่ดิน (ราย)	ด้านวิชาการ (เรื่อง)	ด้านออก เอกสารสิทธิ (ราย)	ดูแลรักษาหลักฐาน ทางทะเบียนที่ดิน (แปลง)	ค่าธรรมเนียมจดทะเบียนสิทธิ และนิติกรรม		จัดเก็บรายได้จากรัฐ ในรูปแบบเงินได้ หัก ณ ที่จ่าย	เก็บรายได้จากรัฐ ในรูปแบบ ธุรกิจเฉพาะ	จัดเก็บรายได้ จากรัฐในรูป อากรแสตมป์
						รายได้จากรัฐ	รายได้ส่งองค์กร ปกครองส่วนท้องถิ่น			
สจ. มหาสารคาม	40,600	1,760	320	550	131,350	2,078,230	66,768,220	38,137,450	33,522,570	11,145,780
สข. บรบือ	25,190	1,190	0	420	104,530	939,080	22,369,240	10,685,380	4,675,860	5,625,680
สข. เวียงอิน	27,280	880	0	370	62,440	701,510	17,232,940	8,945,040	4,776,000	3,879,180
สข. โพนทราย	21,530	790	0	490	89,130	884,500	20,757,030	11,157,270	6,377,590	5,080,280
สข. วาปีนุ่น	38,770	1,140	0	520	113,980	1,137,180	25,029,400	10,613,470	4,164,150	5,692,310
สข. พยัคฆภูมิพิสัย	32,910	960	0	350	113,730	1,004,960	21,864,080	10,683,610	5,155,180	5,112,210
สข. กันทรวิชัย	36,150	750	0	320	68,690	760,040	27,487,020	17,870,190	13,725,870	5,390,750
สข. นาเชือก	18,140	660	0	460	46,630	539,320	7,538,040	3,185,680	1,329,750	1,903,690
รวม	240,570	8,130	320	3,480	730,480	8,044,820	207,045,970	111,278,090	73,726,970	43,829,880

แผนการให้บริการประชาชนของสำนักงานที่ดิน ประจำปีงบประมาณ พ.ศ. 2565
จังหวัดมุกดาหาร

สำนักงานที่ดิน จังหวัด/สาขา/อำเภอ	1. อัตราค่าสิ่งเจ้าหน้าที่										2. ปริมาณเอกสารสิทธิ (แปลง)					
	รวม		1.1 ข้าราชการ		1.2 ลูกจ้างประจำ		1.3 พนักงานราชการ		รวม	โฉนด	น.ส.3ก	น.ส.3	โฉนด	อาคารชุด		
	ตามกรอบ	ปฏิบัติงานจริง	ตามกรอบ	ปฏิบัติงานจริง	ตามกรอบ	ปฏิบัติงานจริง	ตามกรอบ	ปฏิบัติงานจริง								
ศจ. มุกดาหาร	38	36	34	32	2	3	2	3	149,120	122,450	22,250	4,420	0	0		
ศข. คำชะอี	13	11	12	11	1	0	0	0	47,290	44,000	2,250	1,040	0	0		
ศอ. นิคมคำสร้อย	1	1	1	1	0	0	0	0								
ศอ. ดอนตาล	2	2	2	2	0	0	0	0								
ศอ. ดงหลวง	1	0	1	0	0	0	0	0								
ศอ. พวนใหญ่	1	0	1	0	0	0	0	0								
ศอ. ท้องสูง	2	2	2	2	0	0	0	0								
รวม	58	52	53	48	3	3	2	1	196,410	166,450	24,500	5,460	0	0		

แผนการให้บริการประชาชนของสำนักงานที่ดิน ประจำปีงบประมาณ พ.ศ. 2565
จังหวัดมุกดาหาร

สำนักงานที่ดิน จังหวัด/สาขา	3. เป้าหมายการให้บริการ					4. เป้าหมายการจัดเก็บรายได้ (บาท)				
	ด้านทะเบียน ที่ดิน (ราย)	ด้านรังวัด ที่ดิน (ราย)	ด้านวิชาการ (เรื่อง)	ด้านออก เอกสารสิทธิ (ราย)	ดูแลรักษาหลักฐาน ทางทะเบียนที่ดิน (แปลง)	ค่าธรรมเนียมจดทะเบียนสิทธิ และนิติกรรม		จัดเก็บรายได้ของรัฐ ในรูปภาษีเงินได้ หัก ณ ที่จ่าย	เก็บรายได้ของรัฐ ในรูปภาษี ธุรกิจเฉพาะ	จัดเก็บรายได้ ของรัฐในรูป อากรแสตมป์
						รายได้ของรัฐ	รายได้ส่งองค์กร ปกครองส่วนท้องถิ่น			
สอ. มุกดาหาร	50,610	1,810	40	1,280	149,120	1,455,330	44,113,120	18,926,740	24,722,820	6,954,860
สข. คำชะอี	15,470	500	850	260	47,290	380,580	3,903,610	1,121,940	761,210	913,060
รวม	66,080	2,310	890	1,540	196,410	1,835,910	48,016,730	20,048,680	25,484,030	7,867,920

แผนการให้บริการประชาชนของสำนักงานที่ดิน ประจำปีงบประมาณ พ.ศ. 2565
จังหวัดยโสธร

สำนักงานที่ดิน จังหวัด/สาขา/อำเภอ	1. อัตรากำลังเจ้าหน้าที่										2. ปริมาณเอกสารสิทธิ (แปลง)					
	รวม		1.1 ข้าราชการ		1.2 ลูกจ้างประจำ		1.3 พนักงานราชการ		รวม	โฉนด	น.ส.3ก	น.ส.3	ใบจอง	อาคารชุด		
	ตามกรอบ	ปฏิบัติงานจริง	ตามกรอบ	ปฏิบัติงานจริง	ตามกรอบ	ปฏิบัติงานจริง	ตามกรอบ	ปฏิบัติงานจริง								
สอ. ยโสธร	39	37	34	33	2	3	3	1	159,230	137,380	15,380	4,570	1,900	0		
สข. คำเขื่อนแก้ว	19	19	17	17	2	2	0	0	77,860	71,560	5,410	330	560	0		
สข. มหาชนะชัย	16	16	15	15	1	1	0	0	92,560	80,970	8,890	2,610	90	0		
สข. เลิงนกทา	17	14	15	13	1	1	1	0	50,230	42,200	6,020	2,010	0	0		
สข. กุดชุม	11	8	11	8	0	0	0	0	49,550	37,370	10,760	1,330	90	0		
สอ. ทรายมูล	2	2	1	1	1	1	0	0								
สอ. ป่าดิว	1	1	1	1	0	0	0	0								
สอ. ค้อวัง	2	2	2	2	0	0	0	0								
สอ. ไทยเจริญ	1	1	1	1	0	0	0	0								
รวม	108	100	97	91	7	8	4	1	429,430	369,480	46,460	10,850	2,640	0		

แผนการให้บริการประชาชนของสำนักงานที่ดิน ประจำปีงบประมาณ พ.ศ. 2565
จังหวัดยโสธร

สำนักงานที่ดิน จังหวัด/สาขา	3. เป้าหมายการให้บริการ						4. เป้าหมายการจัดเก็บรายได้ (บาท)			
	ด้านทะเบียน ที่ดิน (ราย)	ด้านรังวัด ที่ดิน (ราย)	ด้านวิชาการ (เรื่อง)	ด้านออก เอกสารสิทธิ (ราย)	บุคลากร ทางทะเบียนที่ดิน (แปลง)	ค่าธรรมเนียมจดทะเบียนสิทธิ และนิติกรรม		จัดเก็บรายได้ชำระ ในรูปภาษีเงินได้ หัก ณ ที่จ่าย	เก็บรายได้ชำระ ในรูปภาษี ธุรกิจเฉพาะ	จัดเก็บรายได้ เช่ารัฐในรูป อาคารพาณิชย์
						รายได้ชำระ รัฐ	รายได้ส่งองค์กร ปกครองส่วนท้องถิ่น			
สอ. ยโสธร	41,350	1,530	1,090	960	159,230	1,452,530	40,512,310	20,793,770	11,470,760	7,622,170
สข. คำเขื่อนแก้ว	18,120	600	0	430	77,860	531,320	7,554,460	2,574,350	1,641,330	1,553,020
สข. มหาชนะชัย	25,900	690	0	420	92,560	556,500	10,527,520	4,093,840	2,249,880	2,597,420
สข. เลิงนกทา	16,560	460	0	360	50,230	530,700	12,091,280	6,631,140	2,937,450	2,534,810
สข. กุดชุม	15,480	540	0	440	49,550	467,080	9,359,250	4,611,740	1,967,620	2,339,160
รวม	117,410	3,820	1,090	2,610	429,430	3,536,130	80,044,820	38,704,840	20,267,050	16,646,580

แผนการให้บริการประชาชนของสำนักงานที่ดิน ประจำปีงบประมาณ พ.ศ. 2565
จังหวัดร้อยเอ็ด

สำนักงานที่ดิน จังหวัด/สาขา/อำเภอ	1. อัตรากำลังเจ้าหน้าที่										2. ปริมาณเอกสารสิทธิ (แปลง)					
	รวม		1.1 ข้าราชการ			1.2 ลูกจ้างประจำ			1.3 พนักงานราชการ		รวม	โฉนด	น.ส.3ก	น.ส.3	โฉนด	อาคารชุด
	ตามกรอบ	ปฏิบัติงานจริง	ตามกรอบ	ปฏิบัติงานจริง	ตามกรอบ	ปฏิบัติงานจริง	ตามกรอบ	ปฏิบัติงานจริง								
สจ. ร้อยเอ็ด	44	43	40	39	1	1	1	3	3	190,620	177,190	7,230	6,090	0	110	
สน. จตุรพักตรพิมาน	21	20	19	18	1	1	1	1	1	70,630	68,370	1,480	780	0	0	
สน. พนมไพร	20	20	18	18	2	2	0	0	0	82,770	75,010	6,250	1,510	0	0	
สน. เสนภูมิ	17	16	16	15	1	1	0	0	0	83,620	75,600	5,370	2,650	0	0	
สน. สุวรรณภูมิ	25	23	23	21	2	2	0	0	0	132,660	120,120	10,490	1,990	60	0	
สน. เกษตรวิสัย	17	16	16	15	1	1	0	0	0	75,860	68,300	6,190	1,370	0	0	
สน. อากาศนภณ	16	15	14	13	1	1	1	1	1	66,450	59,070	4,200	1,980	1,200	0	
สน. โพนทอง	21	19	18	16	3	3	0	0	0	113,170	75,450	32,720	4,930	70	0	
สน. ปทุมรัตน์	12	11	12	11	0	0	0	0	0	43,110	41,800	1,070	240	0	0	
สน. จันทบุรี	17	17	17	17	0	0	0	0	0	107,910	91,540	13,010	3,360	0	0	
สน. โพธิ์ชัย	1	1	1	1	0	0	0	0	0							
สน. หมองพอก	1	1	1	1	0	0	0	0	0							
สน. เมืองสงขร	1	1	1	1	0	0	0	0	0							
สน. โพนทราย	2	1	2	1	0	0	0	0	0							
สน. เนยวดี	1	1	1	1	0	0	0	0	0							
สน. ศรีสมเด็จ	2	2	2	2	0	0	0	0	0							
สน. จันทาร	2	2	2	2	0	0	0	0	0							
สน. เชียงขวัญ	1	1	1	1	0	0	0	0	0							
สน. พงษ์เทพาง	1	1	1	1	0	0	0	0	0							
รวม	222	211	205	194	12	12	5	5	5	966,800	852,450	88,010	24,900	1,330	110	

แผนการให้บริการประชาชนของสำนักงานที่ดิน ประจำปีงบประมาณ พ.ศ. 2565
จังหวัดร้อยเอ็ด

สำนักงานที่ดิน จังหวัด/สาขา	3. เป้าหมายการให้บริการ						4. เป้าหมายการจัดเก็บรายได้ (บาท)			
	ด้านทะเบียน ที่ดิน (ราย)	ด้านรังวัด ที่ดิน (ราย)	ด้านวิชาการ (เรื่อง)	ด้านออก เอกสารสิทธิ (ราย)	ดูแลรักษาหลักฐาน ทางทะเบียนที่ดิน (แปลง)	ค่าธรรมเนียมจดทะเบียนสิทธิ และนิติกรรม		จัดเก็บรายได้ของรัฐ ในรูปแบบเงินได้ หัก ณ ที่จ่าย	เก็บรายได้ของรัฐ ในรูปแบบ ธุรกิจเฉพาะ	จัดเก็บรายได้ ของรัฐในรูปแบบ อากรแสตมป์
						รายได้ของรัฐ	รายได้ส่งองค์กร ปกครองส่วนท้องถิ่น			
สจ. ร้อยเอ็ด	45,800	1,890	3,740	710	190,510	1,926,560	69,495,740	35,042,460	32,621,960	10,641,580
สข. จตุรพักตรพิมาน	20,940	660	10	230	70,630	583,450	10,902,750	5,578,940	2,636,080	2,803,930
สข. พนมไพร	22,350	850	10	610	82,770	598,090	11,151,260	4,448,190	2,291,970	2,529,330
สข. เสดภูมิ	22,860	470	0	200	83,620	625,120	17,420,880	10,038,460	5,042,700	3,899,500
สข. สุรธรรมภูมิ	31,600	1,390	0	910	132,660	1,074,990	22,318,810	11,737,030	4,437,690	5,554,990
สข. เกษตรวิสัย	21,300	940	0	520	75,860	616,480	14,378,510	7,341,330	2,530,920	3,678,000
สข. อากาศามารถ	17,160	730	0	340	66,450	608,790	8,946,960	3,705,580	2,518,210	2,109,910
สข. โพนทอง	27,810	1,450	50	1,000	113,170	953,130	19,698,150	9,963,320	4,982,090	4,300,860
สข. บึงนาราง	12,310	490	0	170	43,110	358,480	7,959,000	4,126,070	1,851,970	1,991,470
สข. รัตนบุรี	22,290	1,150	0	740	107,910	850,480	19,334,550	8,952,850	6,805,720	4,113,190
รวม	244,420	10,020	3,810	5,430	966,690	8,195,570	201,606,610	100,934,230	65,719,310	41,622,760

แผนการให้บริการประชาชนของสำนักงานที่ดิน ประจำปีงบประมาณ พ.ศ. 2565
จังหวัดเลย

สำนักงานระดับ จังหวัด/สาขา/อำเภอ	1. อัตรากำลังเจ้าหน้าที่										2. ปริมาณเอกสารสิทธิ (แปลง)					
	รวม		1.1 ข้าราชการ		1.2 ลูกจ้างประจำ		1.3 พนักงานราชการ		รวม	โฉนด	น.ส.3ก	น.ส.3	ใบจอง	อาคารชุด		
	ตามกรอบ	ปฏิบัติงานจริง	ตามกรอบ	ปฏิบัติงานจริง	ตามกรอบ	ปฏิบัติงานจริง	ตามกรอบ	ปฏิบัติงานจริง								
ศจ. เลย	35	31	30	26	2	2	3	3	121,070	102,600	12,140	4,130	2,170	30		
สข. เชียงคาน	21	21	21	21	0	0	0	0	64,320	54,070	8,070	1,570	610	0		
สข. วังสะพุง	20	19	20	19	0	0	0	0	96,990	85,530	8,090	3,220	150	0		
สข. อุดรเชียง	11	11	10	10	1	1	0	0	33,100	24,560	7,650	860	30	0		
สข. อำเภอชัย	11	10	10	9	1	1	0	0	35,930	29,580	3,980	1,880	490	0		
สอ. นาคหลวง	1	1	1	1	0	0	0	0								
สอ. ปากชม	1	1	1	1	0	0	0	0								
สอ. นานเหล็ก	1	1	1	1	0	0	0	0								
สอ. อูเรือ	2	2	2	2	0	0	0	0								
สอ. ท่าลี่	1	1	1	1	0	0	0	0								
สอ. อูหลวง	1	1	1	1	0	0	0	0								
สอ. ผาขาว	1	1	1	1	0	0	0	0								
สอ. เจริญ	1	0	1	0	0	0	0	0								
สอ.หนองหิน	1	1	1	1	0	0	0	0								
รวม	108	101	101	94	4	4	3	3	351,410	296,340	39,930	11,660	3,450	30		

แผนการให้บริการประชาชนของสำนักงานที่ดิน ประจำปีงบประมาณ พ.ศ. 2565
จังหวัดเลย

สำนักงานที่ดิน จังหวัด/สาขา	3. เป้าหมายการให้บริการ						4. เป้าหมายการจัดเก็บรายได้ (บาท)				
	ด้านทะเบียน ที่ดิน (ราย)	ด้านรังวัด ที่ดิน (ราย)	ด้านวิชาการ (เรื่อง)	ด้านออก เอกสารสิทธิ (ราย)	ผู้ตรวจราชการ กระทรวงมหาดไทย (งบลง)	ค่าธรรมเนียมจดทะเบียนสิทธิ และนิติกรรม รายได้เข้ารัฐ ปกครองส่วนท้องถิ่น	จัดเก็บรายได้ของรัฐ ในรูปภาษีเงินได้ หัก ณ ที่จ่าย	เก็บรายได้ของรัฐ ในรูปภาษี ธุรกิจเฉพาะ	จัดเก็บรายได้ ของรัฐในรูป อากรแสตมป์		
สจ. เลย	31,140	1,500	500	710	121,040	1,727,790	45,265,540	21,814,490	15,983,630	8,499,560	
สข. เชียงดาว	14,700	640	20	320	64,320	616,260	13,230,930	5,846,780	4,042,060	2,864,720	
สข. วังสะพุง	23,430	1,110	0	460	96,990	994,900	27,493,630	13,510,820	6,896,370	6,046,320	
สข. ภูกระดึง	11,530	500	0	250	33,100	407,890	7,083,710	3,429,700	2,549,440	1,531,560	
สข. ด่านซ้าย	10,210	570	0	350	35,930	502,990	8,356,660	4,812,790	2,756,900	1,712,560	
รวม	91,010	4,320	520	2,090	351,380	4,249,830	101,430,270	49,414,580	32,228,400	20,654,720	

แผนการให้บริการประชาชนของสำนักงานที่ดิน ประจำปีงบประมาณ พ.ศ. 2565
จังหวัดศรีสะเกษ

สำนักงานที่ดิน จังหวัด/สาขา/อำเภอ	1. อัตรากำลังเจ้าหน้าที่										2. ปริมาณเอกสารสิทธิ (แปลง)				
	รวม		1.1 ข้าราชการ		1.2 ลูกจ้างประจำ		1.3 พนักงานราชการ		รวม	โฉนด	น.ส.3ก	น.ส.3	ใบจอง	อาคารชุด	
	ตามกรอบ	ปฏิบัติงานจริง	ตามกรอบ	ปฏิบัติงานจริง	ตามกรอบ	ปฏิบัติงานจริง	ตามกรอบ	ปฏิบัติงานจริง							
สจ. ศรีสะเกษ	45	42	41	39	1	1	3	2	181,640	152,990	20,410	7,710	530	0	
สข. ราชบุรี	23	20	21	18	1	1	1	1	91,960	83,340	6,490	1,970	160	0	
สข. อัญมพรพิสัย	26	24	24	22	1	1	1	1	142,870	128,180	9,690	5,000	0	0	
สข. ปรางค์กู่	13	12	12	11	1	1	0	0	43,420	39,990	2,420	920	90	0	
สข. กิ่งกวางสุราษฎร์	24	21	22	19	2	2	0	0	99,710	84,350	13,900	1,860	200	0	
สข. สุรินทร์	21	20	18	17	3	3	0	0	76,030	70,980	3,780	1,270	0	0	
สข. กิ่งนครราชสีมา	21	20	20	19	1	1	0	0	128,440	115,070	11,180	1,890	300	0	
สข. ชุมพัญญู	18	16	15	13	2	2	1	1	73,100	66,840	4,110	2,150	0	0	
สอ. ยางชุมน้อย	1	1	1	1	0	0	0	0							
สอ. ไพรบึง	1	1	1	1	0	0	0	0							
สอ. ห้วยทับทัน	1	1	1	1	0	0	0	0							
สอ. โนนคูณ	1	1	1	1	0	0	0	0							
สอ. ศรีรัตนะ	1	1	1	1	0	0	0	0							
สอ. บ้านแก่ง	1	1	1	1	0	0	0	0							
สอ. วังหิน	1	1	1	1	0	0	0	0							
รวม	198	182	180	165	12	12	6	5	837,170	741,740	71,380	22,770	1,280	0	

แผนการให้บริการประชาชนของสำนักงานที่ดิน ประจำปีงบประมาณ พ.ศ. 2565
จังหวัดศรีสะเกษ

สำนักงานที่ดิน จังหวัด/สาขา	3. เป้าหมายการให้บริการ					4. เป้าหมายการจัดเก็บรายได้ (บาท)				จัดเก็บรายได้ เข้ารัฐในรูป อากรแสตมป์
	ด้านทะเบียน ที่ดิน (ราย)	ด้านรังวัด ที่ดิน (ราย)	ด้านวิชาการ (เรื่อง)	ด้านออก เอกสารสิทธิ (ราย)	ดูแลรักษาหลักฐาน ทางทะเบียนที่ดิน (แปลง)	ค่าธรรมเนียมจดทะเบียนสิทธิ และนิติกรรม	รายได้ของรัฐ ปกครองส่วนท้องถิ่น	จัดเก็บรายได้ของรัฐ ในรูปภาษีเงินได้ หัก ณ ที่จ่าย	เก็บรายได้ของรัฐ ในรูปภาษี ธุรกิจเฉพาะ	
ศจ. ศรีสะเกษ	48,480	2,090	840	1,140	181,640	1,727,600	46,988,610	19,885,930	19,453,060	8,524,580
สข. ราชธิศล	23,960	820	0	330	91,960	654,340	9,643,530	3,193,460	2,267,620	2,348,800
สข. อุบลพรพิสัย	36,610	1,610	0	930	142,870	1,124,500	16,427,680	6,596,340	4,477,420	3,992,850
สข. ปรางค์	17,480	810	0	660	43,420	474,060	4,709,140	1,516,860	1,448,970	1,243,480
สข. กัมทรลักษณ์	29,870	1,670	10	1,100	99,710	1,544,440	20,528,030	9,359,110	8,385,310	4,247,640
สข. ขุขันธ์	20,600	950	0	540	76,030	923,170	11,360,880	4,464,600	2,843,420	2,958,500
สข. กัมทรภรณ์	33,390	1,690	0	750	128,440	1,236,640	16,940,600	5,964,680	4,901,180	4,058,410
สข. ชุมพวาย	24,950	880	0	420	73,100	804,810	10,252,990	4,268,140	3,037,010	2,430,320
รวม	235,340	10,520	850	5,870	837,170	8,489,560	136,851,460	55,249,100	46,813,990	29,804,580

แผนการให้บริการประชาชนของสำนักงานที่ดิน ประจำปีงบประมาณ พ.ศ. 2565
จังหวัดสกลนคร

สำนักงานที่ดินจังหวัด/ สาขา/ส่วนแยก/อำเภอ	1. อัตรากำลังเจ้าหน้าที่										2. ปริมาณเอกสารสิทธิ (แปลง)					
	รวม		1.1 ข้าราชการ		1.2 ลูกจ้างประจำ		1.3 พนักงานราชการ		รวม	โฉนด	น.ส.3ก	น.ส.3	ใบจอง	อาคารชุด		
	ตามกรอบ	ปฏิบัติงานจริง	ตามกรอบ	ปฏิบัติงานจริง	ตามกรอบ	ปฏิบัติงานจริง	ตามกรอบ	ปฏิบัติงานจริง								
สจ. สกลนคร	47	43	42	39	3	3	3	2	1	221,480	27,330	4,390	1,510	110		
สข. พังโคน	14	13	12	11	2	2	2	0	0	38,310	3,140	920	130	0		
สข. วานรนิวาส	19	15	18	14	1	1	1	0	0	90,060	10,860	2,450	0	0		
สข. อากาศอำนวย	13	11	13	11	0	0	0	0	0	56,240	4,270	640	1,060	0		
สข. สว่างแดนดิน	25	23	24	22	0	0	0	1	1	153,580	21,240	4,910	2,650	0		
สข. พรรณานิคม	14	13	14	13	0	0	0	0	0	56,970	4,370	1,890	0	0		
สข. วาริชภูมิ	11	11	11	11	0	0	0	0	0	39,540	3,290	640	20	0		
สข. บ้านม่วง	4	6	4	6	0	0	0	0	0	29,590	4,130	550	0	0		
สข. กุฉินารายณ์	2	6	2	6	0	0	0	0	0	33,830	1,850	850	1,120	0		
สอ. นิคมจำดูน	2	1	2	1	0	0	0	0	0							
สอ. กุดบาก	2	2	2	2	0	0	0	0	0							
สอ. คำตากล้า	1	1	1	1	0	0	0	0	0							
สอ. สองดาว	2	1	2	1	0	0	0	0	0							
สอ. เค้ามอญ	1	0	1	0	0	0	0	0	0							
สอ. โคกศรีพยอม	2	2	2	2	0	0	0	0	0							
สอ. เจริญศิลป์	1	1	1	1	0	0	0	0	0							
สอ. โพนนาแก้ว	1	1	1	1	0	0	0	0	0							
สอ. ภูพาน	1	0	1	0	0	0	0	0	0							
รวม	162	150	153	142	6	6	6	3	2	719,600	80,480	17,240	6,490	110		

แผนการให้บริการประชาชนของสำนักงานที่ดิน ประจำปีงบประมาณ พ.ศ. 2565
จังหวัดสกลนคร

สำนักงานที่ดิน จังหวัด/สาขา/ส่วนแยก	3. เป้าหมายการให้บริการ					4. เป้าหมายการจัดเก็บรายได้ (บาท)			
	ค้ำทะเบียน ที่ดิน (ราย)	ค้ำรังวัด ที่ดิน (ราย)	ค้ำวิชาการ (เรื่อง)	ค้ำออก เอกสารสิทธิ (ราย)	มูลค่าขายที่ดิน ทางทะเบียนที่ดิน (แปลง)	ค่าธรรมเนียมจดทะเบียนสิทธิ และนิติกรรม รายได้เข้ารัฐ ปกครองส่วนท้องถิ่น	จัดเก็บรายได้เข้ารัฐ ในรูปแบบเงินได้ หัก ณ ที่จ่าย	เก็บรายได้เข้ารัฐ ในรูปแบบ ธุรกิจเฉพาะ	จัดเก็บรายได้ เข้ารัฐในรูป อากรแสตมป์
สจ. สกลนคร	43,560	2,350	730	1,320	221,370	2,192,820	37,241,330	28,954,820	12,002,460
สข. พังโคน	14,340	440	0	260	38,310	395,830	5,981,310	2,810,400	1,951,240
สข. วานรนิวาส	30,110	1,240	40	760	90,060	919,110	10,105,630	4,948,310	3,975,900
สข. อากาศอำนวย	23,590	680	0	330	56,240	537,130	8,668,820	2,038,720	1,782,980
สข. สว่างแดนดิน	48,090	1,610	0	950	153,580	1,269,020	16,459,540	7,319,060	6,640,880
สข. พรรณานิคม	22,580	860	30	550	56,970	658,190	10,457,670	4,219,740	2,160,550
สข. วรวิชัย	29,770	680	0	570	39,540	422,100	3,951,070	1,258,100	1,682,510
สข. บ้านม่วง	11,970	380	0	230	29,590	278,600	6,092,260	1,449,520	1,382,790
สข. กุสุมาสัย	11,800	460	0	220	33,830	330,570	5,654,010	1,146,190	1,229,770
รวม	235,810	8,700	800	5,190	719,490	7,003,370	91,428,930	54,144,860	32,809,080

แผนการให้บริการประชาชนของสำนักงานที่ดิน ประจำปีงบประมาณ พ.ศ. 2565
จังหวัดสุรินทร์

สำนักงานที่ดินจังหวัด/ สาขา/ส่วนแยก/อำเภอ	1. อัตราค่าสิ่งเจ้าหน้าที่										2. ปริมาณเอกสารสิทธิ (แปลง)				
	รวม		1.1 ข้าราชการ		1.2 ลูกจ้างประจำ		1.3 พนักงานราชการ		รวม	โฉนด	น.ส.3ก	น.ส.3	ใบจอง	อาคารชุด	
	ตามกรอบ	ปฏิบัติงานจริง	ตามกรอบ	ปฏิบัติงานจริง	ตามกรอบ	ปฏิบัติงานจริง	ตามกรอบ	ปฏิบัติงานจริง							
อจ. สุรินทร์	48	46	43	40	4	5	1	1	219,680	196,880	11,320	11,480	0	0	
สท. ท่าตูม	18	17	17	16	1	1	0	0	84,800	79,150	4,060	1,590	0	0	
สท. สีทอง	22	18	21	17	1	1	0	0	91,080	83,890	5,040	2,080	70	0	
สท. ปราสาท	21	20	20	19	1	1	0	0	118,050	107,180	7,890	2,980	0	0	
สท. สังขะ	19	17	16	15	2	2	1	0	72,400	61,890	8,930	1,580	0	0	
สท. จอมพระ	14	14	12	11	0	1	2	2	38,440	37,050	770	600	20	0	
สท. รัตนบุรี	19	17	17	16	1	0	1	1	85,260	75,060	8,050	2,150	0	0	
สท. ชุมพลบุรี	16	15	14	13	2	2	0	0	46,060	42,310	2,750	650	350	0	
สย. ลำโรงเทา	3	8	3	8	0	0	0	0	40,920	37,010	2,460	1,050	400	0	
สอ. กาบเชิง	1	1	1	1	0	0	0	0							
สอ. สนม	1	1	1	1	0	0	0	0							
สอ. ลำดวน	1	1	1	1	0	0	0	0							
สอ. บัวเชด	1	1	1	1	0	0	0	0							
สอ. พนมดงรัก	2	1	2	1	0	0	0	0							
รวม	186	177	169	160	12	13	5	4	796,690	720,420	51,270	24,160	840	0	

แผนการให้บริการประชาชนของสำนักงานที่ดิน ประจำปีงบประมาณ พ.ศ. 2565
จังหวัดสุรินทร์

สำนักงานที่ดิน จังหวัด/สาขา/ส่วนแยก	3. เป้าหมายการให้บริการ						4. เป้าหมายการจัดเก็บรายได้ (บาท)			
	ต้นทุนเฉลี่ย ที่ดิน (ราย)	ด้านรังวัด ที่ดิน (ราย)	ด้านวิชาการ (เรื่อง)	ด้านออก เอกสารสิทธิ (ราย)	ดูแลรักษาที่ดิน ทางทะเลเบื้องต้น (แปลง)	ค่าธรรมเนียมจดทะเบียนสิทธิ และนิติกรรม		จัดเก็บรายได้ของรัฐ ในรูปแบบ ธุรกิจเฉพาะ	จัดเก็บรายได้ ของรัฐในรูป อากรแสตมป์	
						รายได้จากผู้ ปกครองส่วนท้องถิ่น	รายได้จากผู้ อื่น วม ที่จ่าย			
สจ. สุรินทร์	36,490	1,980	600	1,020	219,680	2,434,120	65,373,680	29,604,050	30,766,270	111,168,420
สข. หัวดุม	18,680	1,080	10	570	84,800	833,950	12,576,220	5,400,540	3,778,160	3,318,830
สข. สีขจรภูมิ	18,060	880	0	500	91,080	744,310	11,655,460	4,639,610	3,041,720	3,059,840
สข. ปราสาท	31,880	1,490	10	1,060	118,050	1,206,960	21,718,230	12,024,540	5,825,020	5,535,390
สข. สังขะ	14,340	980	0	750	72,400	748,100	13,642,210	5,649,050	4,106,490	2,905,780
สข. จอมพระ	15,480	400	0	140	38,440	402,710	5,625,380	2,484,250	1,301,780	1,576,380
สข. รัตนบุรี	18,330	910	0	320	85,260	651,040	10,100,280	3,741,310	2,617,990	2,621,200
สข. ชุมพลบุรี	14,470	670	0	490	46,060	500,530	8,178,720	4,815,360	2,123,040	1,862,660
สข. ลำไทรทาบ	7,890	390	10	190	40,920	358,750	4,378,960	1,465,910	933,180	1,098,440
รวม	175,620	8,780	630	5,040	796,690	7,880,470	153,249,140	69,824,620	54,493,650	33,146,940

แผนการให้บริการประชาชนของสำนักงานที่ดิน ประจำปีงบประมาณ พ.ศ. 2565
จังหวัดหนองคาย

สำนักงานที่ดิน จังหวัด/สาขา/อำเภอ	1. อัตรากำลังเจ้าหน้าที่										2. ปริมาณเอกสารสิทธิ (แปลง)					
	รวม		1.1 ข้าราชการ		1.2 ลูกจ้างประจำ		1.3 พนักงานราชการ		รวม	โฉนด	น.ส.3ก	น.ส.3	ใบจอง	อาคารชุด		
	ตามกรอบ	ปฏิบัติงานจริง	ตามกรอบ	ปฏิบัติงานจริง	ตามกรอบ	ปฏิบัติงานจริง	ตามกรอบ	ปฏิบัติงานจริง								
สจ. หนองคาย	39	38	34	34	2	2	3	2	117,400	109,220	3,980	2,880	1,260	60		
สข. โพนพิสัย	16	14	16	14	0	0	0	0	74,110	64,020	6,030	1,470	2,590	0		
สจ. ท่าบ่อ	23	21	22	21	0	0	1	0	89,800	75,520	7,940	4,090	2,250	0		
สอ. ศรีเชียงใหม่	1	1	1	1	0	0	0	0								
สอ. สังคม	1	1	1	1	0	0	0	0								
สอ. รัตนวาปี	1	1	1	1	0	0	0	0								
สอ. เฝ้าไร่	1	1	1	1	0	0	0	0								
สอ. โพนพิสัย	2	2	2	2	0	0	0	0								
รวม	84	79	78	75	2	2	4	2	281,310	248,760	17,950	8,440	6,100	60		

แผนการให้บริการประชาชนของสำนักงานที่ดิน ประจำปีงบประมาณ พ.ศ. 2565
จังหวัดหนองคาย

สำนักงานที่ดิน จังหวัด/สาขา	3. เป้าหมายการให้บริการ						4. เป้าหมายการจัดเก็บรายได้ (บาท)			
	ด้านทะเบียน ที่ดิน (ราย)	ด้านรังวัด ที่ดิน (ราย)	ด้านวิชาการ (เรื่อง)	ด้านออก เอกสารสิทธิ (ราย)	ดูแลรักษาหลักฐาน ทางทะเบียนที่ดิน (แปลง)	ค่าธรรมเนียมจดทะเบียนสิทธิ และนิติกรรม		จัดเก็บรายได้เข้ารัฐ ในรูปแบบเงินได้ หัก ณ ที่จ่าย	เก็บรายได้เข้ารัฐ ในรูปแบบ สุทธิเฉพาะ	จัดเก็บรายได้ เข้ารัฐในรูป อากรแสตมป์
						รายได้เข้ารัฐ	รายได้ส่งองค์กร ปกครองส่วนท้องถิ่น			
สจ. หนองคาย	25,770	1,450	540	650	117,340	1,311,820	57,780,400	34,639,650	27,937,500	10,387,880
สข. โพนพิสัย	19,360	710	0	410	74,110	608,020	13,635,810	5,862,050	4,791,570	3,149,080
สข. หนองบัว	20,160	1,170	0	690	89,800	784,180	19,488,530	8,571,750	5,943,070	3,792,130
รวม	65,290	3,330	540	1,750	281,250	2,704,020	90,904,740	49,073,450	38,672,140	17,329,090

แผนการให้บริการประชาชนของสำนักงานที่ดิน ประจำปีงบประมาณ พ.ศ. 2565
จังหวัดมณฑลบุรีรัมย์

สำนักงานที่ดิน จังหวัด/สาขา/อำเภอ	1. อัตรากำลังเจ้าหน้าที่										2. ปริมาณเอกสารสิทธิ (แปลง)				
	รวม		1.1 ข้าราชการ		1.2 ลูกจ้างประจำ		1.3 พนักงานราชการ		รวม	โฉนด	น.ส.3ก	น.ส.3	ใบจอง	อาคารชุด	
	ตามกรอบ	ปฏิบัติงานจริง	ตามกรอบ	ปฏิบัติงานจริง	ตามกรอบ	ปฏิบัติงานจริง	ตามกรอบ	ปฏิบัติงานจริง							
สอ. ทนงบุรีรัมย์	42	41	38	37	3	3	1	1	150,580	131,550	15,170	3,430	430	0	
สข. ศรีบุรีรัมย์	17	17	16	16	1	1	0	0	56,440	53,490	2,400	550	0	0	
สอ. โนนสัง	2	2	2	2	0	0	0	0							
สอ. นากลาง	2	1	2	1	0	0	0	0							
สอ. สุวรรณคูหา	1	1	1	1	0	0	0	0							
สอ. นาหวัง	1	1	1	1	0	0	0	0							
รวม	65	63	60	58	4	4	1	1	207,020	185,040	17,570	3,980	430	0	

แผนการให้บริการประชาชนของสำนักงานที่ดิน ประจำปีงบประมาณ พ.ศ. 2565

จังหวัดหนองบัวลำภู

สำนักงานที่ดิน จังหวัด/สาขา	3. เป้าหมายการให้บริการ						4. เป้าหมายการจัดเก็บรายได้ (บาท)			
	ด้านทะเบียน ที่ดิน (ราย)	ด้านรังวัด ที่ดิน (ราย)	ด้านวิชาการ (เรื่อง)	ด้านออก เอกสารสิทธิ (ราย)	ดูแลรักษาหลักฐาน ทางทะเบียนที่ดิน (แปลง)	ค่าธรรมเนียมจดทะเบียนสิทธิ และนิติกรรม		จัดเก็บรายได้เข้ารัฐ ในรูปแบบอื่นที่ไม่ได้ หัก ณ ที่จ่าย	เก็บรายได้เข้ารัฐ ในรูปแบบ ธุรกิจเฉพาะ	จัดเก็บรายได้ เข้ารัฐในรูปแบบ อากรแสตมป์
						รายได้เข้ารัฐ	รายได้ส่งองค์กร ปกครองส่วนท้องถิ่น			
สจ. หนองบัวลำภู	32,830	1,670	50	810	150,580	1,810,180	40,141,590	20,059,560	11,241,480	8,638,370
สข. ศรีบุญเรือง	19,090	810	0	210	56,440	653,660	12,306,760	5,195,200	2,512,480	2,626,540
รวม	51,920	2,480	50	1,020	207,020	2,463,840	52,448,350	25,254,860	13,753,960	11,264,910

แผนการให้บริการประชาชนของสำนักงานที่ดิน ประจำปีงบประมาณ พ.ศ. 2565
จังหวัดอำนาจเจริญ

สำนักงานที่ดินจังหวัด/ สาขา/ส่วนแยก/อำเภอ	1. อัตรากำลังเจ้าหน้าที่										2. ปริมาณเอกสารสิทธิ (แปลง)					
	1.1 ข้าราชการ			1.2 ลูกจ้างประจำ			1.3 พนักงานราชการ				รวม	โฉนด	น.ส.3ก	น.ส.3	ใบจอง	อาคารชุด
	ตามกรอบ	ปฏิบัติงานจริง	ตามกรอบ	ปฏิบัติงานจริง	ตามกรอบ	ปฏิบัติงานจริง	ตามกรอบ	ปฏิบัติงานจริง								
รวม	41	34	38	31	2	2	2	1	1	182,180	150,610	24,360	5,580	1,630	0	
สอ. อำนาจเจริญ	13	13	13	13	0	0	0	0	0	43,740	39,440	3,190	830	280	0	
สข. ทวีตะพาน	2	6	2	6	0	0	0	0	0	20,440	16,270	3,530	450	190	0	
สอ. ชานุมาน	1	1	1	1	0	0	0	0	0							
สอ. เสนงศนิคม	2	2	2	2	0	0	0	0	0							
สอ. ปทุมราชวงศา	2	1	2	1	0	0	0	0	0							
สอ. ลืออำนาจ	2	1	2	1	0	0	0	0	0							
รวม	63	58	60	55	2	2	2	1	1	246,360	206,320	31,080	6,860	2,100	0	

แผนการให้บริการประชาชนของสำนักงานที่ดิน ประจำปีงบประมาณ พ.ศ. 2565
จังหวัดอำนาจเจริญ

สำนักงานที่ดิน จังหวัด/สาขา/ส่วนแยก	3. แผนการให้บริการ						4. เป้าหมายการจัดเก็บรายได้ (บาท)			
	ด้านทะเบียน ที่ดิน (ราย)	ด้านรังวัด ที่ดิน (ราย)	ด้านวิชาการ (เรื่อง)	ด้านออก เอกสารสิทธิ (ราย)	ดูแลรักษาหลักฐาน ทางทะเบียนที่ดิน (แปลง)	ค่าธรรมเนียมจดทะเบียนสิทธิ และนิติกรรม		จัดเก็บรายได้เข้ารัฐ ในรูปแบบอื่นที่ไม่ได้ หัก ณ ที่จ่าย	เก็บรายได้เข้ารัฐ ในรูปแบบอื่น ธุรกิจเฉพาะ	จัดเก็บรายได้ เข้ารัฐในรูปแบบ อากรแสตมป์
						รายได้เข้ารัฐ	รายได้ส่งองค์กร ปกครองส่วนท้องถิ่น			
คจ. อำนาจเจริญ	42,100	2,390	690	1,870	182,180	1,744,730	37,962,400	18,977,160	12,143,990	7,077,750
คข. หัวตะพาน	14,840	360	0	170	43,740	291,310	4,891,060	2,510,300	1,007,780	1,262,740
คย. พนา	12,730	230	0	130	20,440	226,870	2,653,910	1,286,620	728,010	727,650
รวม	69,670	2,980	690	2,170	246,360	2,262,910	45,507,370	22,774,080	13,879,780	9,068,140

แผนการให้บริการประชาชนของสำนักงานที่ดิน ประจำปีงบประมาณ พ.ศ. 2565
จังหวัดอุดรธานี

สำนักงานที่ดินจังหวัด/ สาขา/ส่วนแยก/อำเภอ	1. อัตราค่าเสียหน้าที่										2. ปริมาณเอกสารสิทธิ (แปลง)				
	รวม		1.1 ชำรภาพ		1.2 ถูกจ้างประจำ		1.3 พนักงานราชการ		รวม	โฉนด	น.ส.3ก	น.ส.3	ใบจอง	อาคารชุด	
	ตามกรอบ	ปฏิบัติงานจริง	ตามกรอบ	ปฏิบัติงานจริง	ตามกรอบ	ปฏิบัติงานจริง	ตามกรอบ	ปฏิบัติงานจริง							
สจ. อุดรธานี	62	61	56	55	5	5	1	1	1	263,780	223,560	27,760	10,040	20	2,400
สข. นongหน	22	19	21	18	1	1	0	0	0	110,310	86,740	18,770	4,630	170	0
สข. ภูพาน	22	15	21	14	1	1	0	0	0	100,010	83,260	13,370	3,580	0	0
สข. บ้านดุง	12	11	12	11	0	0	0	0	0	58,400	50,870	4,910	930	1,690	0
สข. บ้านผือ	12	6	12	6	0	0	0	0	0	45,360	35,860	7,860	1,640	0	0
สข. เพ็ญ	19	16	19	16	0	0	0	0	0	86,500	67,600	14,230	2,540	2,130	0
สข. กุดจับ	12	11	11	10	1	1	0	0	0	41,260	37,160	3,830	270	0	0
สข. นongวัวขอ	11	9	10	8	1	1	0	0	0	34,570	26,490	5,820	1,570	690	0
สข. โนนสะอาด	5	8	5	8	0	0	0	0	0	19,760	12,860	6,310	480	110	0
สข. พุ่งน	3	5	3	5	0	0	0	0	0	21,000	18,620	2,080	300	0	0
สข. ศรีธาตุ	3	6	3	6	0	0	0	0	0	37,710	25,300	11,140	410	860	0
สข. น้ำโสม	2	9	2	9	0	0	0	0	0	9,360	2,250	5,300	1,170	640	0
สอ. รังสามหมอ	2	1	2	1	0	0	0	0	0						
สอ. สร้างคอม	2	1	2	1	0	0	0	0	0						
สอ. นongแสง	1	1	1	1	0	0	0	0	0						
สอ. นาสูง	1	0	1	0	0	0	0	0	0						
สอ. ทัพซำรักษ์	1	0	1	0	0	0	0	0	0						
สอ. ไชยวาน	2	1	2	1	0	0	0	0	0						
สอ. ภูแก้ว	1	1	1	1	0	0	0	0	0						
สอ. ประจักษ์ศิลปาคม	1	1	1	1	0	0	0	0	0						
รวม	196	182	186	172	9	9	1	1	1	828,020	670,570	121,380	27,360	6,310	2,400

แผนการให้บริการประชาชนของสำนักงานที่ดิน ประจำปีงบประมาณ พ.ศ. 2565
จังหวัดอุดรธานี

สำนักงานที่ดิน จังหวัด/สาขา/ส่วนแยก	3. เป้าหมายการให้บริการ					4. เป้าหมายการจัดเก็บรายได้ (บาท)				
	ด้านทะเบียน ที่ดิน (ราย)	ด้านรังวัด ที่ดิน (ราย)	ด้านวิชาการ (เรื่อง)	ด้านออก เอกสารสิทธิ (ราย)	ดูแลรักษาหลักฐาน ทางทะเบียนที่ดิน (แปลง)	ค่าธรรมเนียมจดทะเบียนสิทธิ และนิติกรรม		จัดเก็บรายได้ของรัฐ ในรูปแบบเงินได้ หัก ณ ที่จ่าย	เก็บรายได้ของรัฐ ในรูปแบบ ธุรกิจเฉพาะ	จัดเก็บรายได้ ของรัฐในรูปแบบ อากรแสตมป์
						รายได้ของรัฐ	รายได้ส่งองค์กร ปกครองส่วนท้องถิ่น			
สจ. อุดรธานี	76,650	3,610	90	2,540	261,380	4,408,580	230,752,970	171,313,700	142,831,570	34,516,890
สข. ทนองหนาน	23,640	970	0	590	110,310	831,990	19,912,990	12,033,310	5,332,680	4,706,890
สข. กุมภวาปี	29,020	1,020	0	520	100,010	813,790	20,490,490	11,751,110	5,391,400	4,728,150
สข. บ้านดุง	22,480	580	0	380	58,400	800,370	11,626,980	6,265,900	2,604,230	2,667,810
สข. บ้านผือ	26,780	580	0	330	45,360	489,800	12,697,050	5,997,090	3,163,750	2,802,820
สข. หนองวัวซอ	27,240	1,290	0	940	86,500	912,500	20,490,710	13,276,980	5,217,660	5,003,170
สข. ภูผามาศ	20,750	400	0	150	41,260	442,000	7,944,690	4,885,730	2,827,920	2,098,680
สข. หนองวัวซอ	15,500	450	0	220	34,570	309,890	6,440,700	4,182,450	1,574,690	1,752,910
สข. โนนสะอาด	14,850	190	0	70	19,760	177,980	4,747,410	3,049,430	1,254,840	1,358,470
สข. ทุ่งฝน	14,290	180	0	80	21,000	190,690	2,986,410	1,883,000	793,630	776,430
สข. ศรีธาตุ	10,230	420	0	70	37,710	377,850	8,469,110	3,978,870	1,551,910	1,492,920
สข. ไม้สน	13,800	90	0	200	9,360	83,360	2,288,480	1,072,360	403,710	479,440
รวม	295,330	9,780	90	6,090	825,620	9,838,800	348,828,000	239,689,930	172,947,990	62,384,560

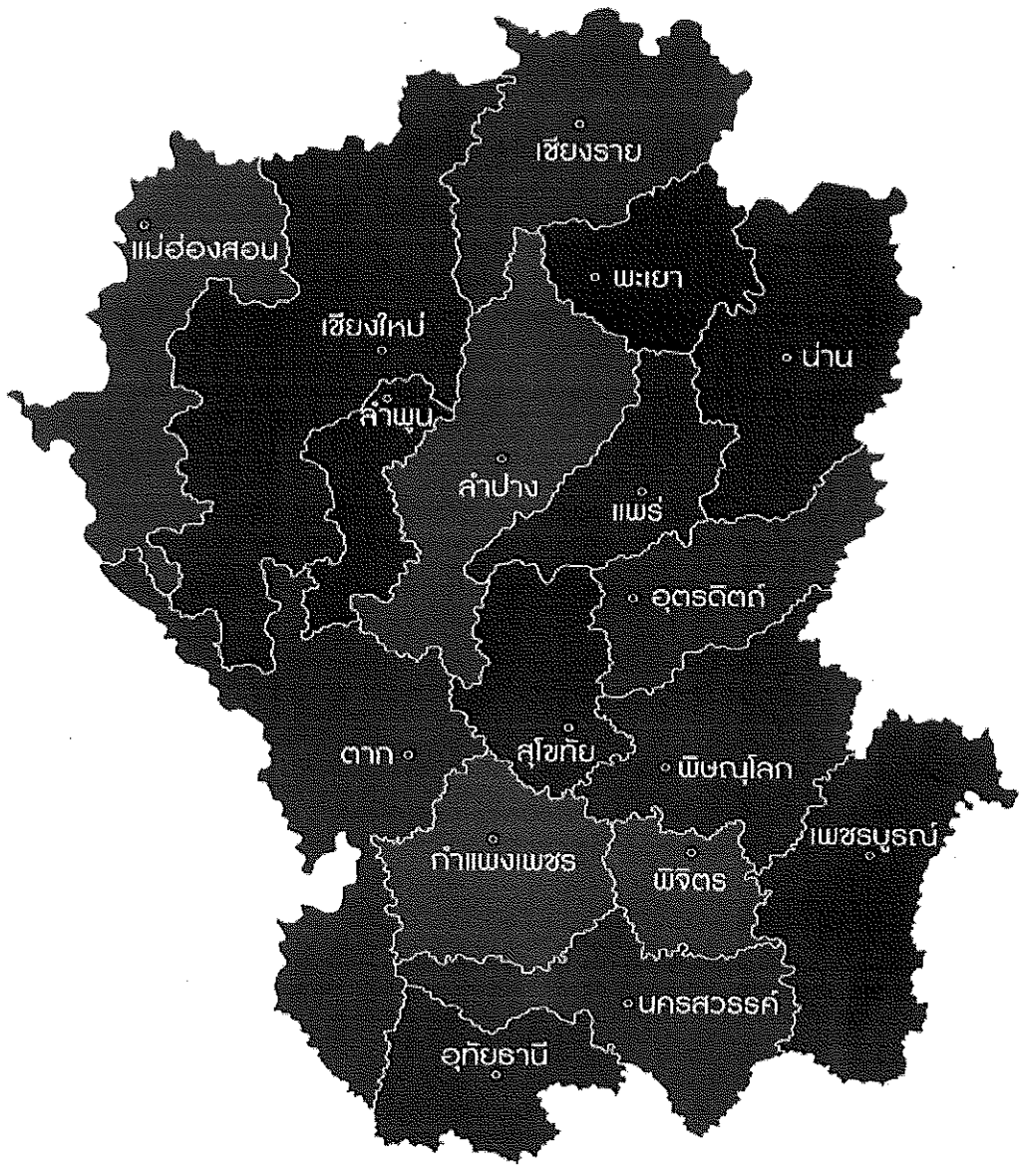
แผนการให้บริการประชาชนของสำนักงานที่ดิน ประจำปีงบประมาณ พ.ศ. 2565
จังหวัดอุบลราชธานี

สำนักงานที่ดินจังหวัด/ สาขา/ส่วนแยก/อำเภอ	1. อัตรากำลังเจ้าหน้าที่										2. ปริมาณเอกสารสิทธิ (แปลง)					
	รวม		1.1 ข้าราชการ		1.2 ลูกจ้างประจำ		1.3 พนักงานราชการ		รวม	โฉนด	น.ส.ก	น.ส.3	ใบจอง	อาคารชุด		
	ตามกรอบ	ปฏิบัติงานจริง	ตามกรอบ	ปฏิบัติงานจริง	ตามกรอบ	ปฏิบัติงานจริง	ตามกรอบ	ปฏิบัติงานจริง								
สอ. อุบลราชธานี	54	53	48	47	2	2	2	4	4	191,090	171,230	11,770	4,080	3,360	650	
สข. เขื่องใน	19	18	17	16	2	2	2	0	0	80,330	68,720	7,810	2,520	1,280	0	
สข. วรวิเศษ	30	27	28	25	2	2	2	0	0	171,220	152,080	13,910	2,780	2,450	0	
สข.เดชอุดม	24	20	23	19	0	0	0	1	1	123,960	93,360	25,020	3,080	2,500	0	
สข. นาเยีย	14	11	12	10	2	2	2	0	0	50,440	38,620	4,570	1,820	5,430	0	
สข. ม่วงสามสิบ	18	16	16	14	2	2	2	0	0	73,610	62,390	8,810	1,530	880	0	
สข. ตระการพืชผล	23	21	21	19	2	2	2	0	0	92,640	80,990	8,730	2,060	860	0	
สข. ทุ่งศรีภูมิ	27	24	25	22	2	2	2	0	0	121,610	99,270	13,410	7,080	1,850	0	
สข. ทุ่งศรีอุดม	17	15	16	14	0	0	0	1	1	69,300	54,010	13,310	1,400	580	0	
สข. หนองม่วง	3	7	3	7	0	0	0	0	0	30,210	21,190	7,760	450	780	0	
สอ. โขงเจียม	1	1	1	1	0	0	0	0	0							
สอ. นาจะหลวย	2	1	2	1	0	0	0	0	0							
สอ. บุญศรี	2	2	2	2	0	0	0	0	0							
สอ. กุดข้าวปุ้น	1	0	1	0	0	0	0	0	0							
สอ. ตาคลี	1	1	1	1	0	0	0	0	0							
สอ. โพธิ์โพ	1	1	1	1	0	0	0	0	0							
สอ. สำโรง	3	3	3	3	0	0	0	0	0							
สอ. ดอนมดแดง	2	2	2	2	0	0	0	0	0							
สอ. ศรีนคร	1	1	1	1	0	0	0	0	0							
สอ. ทุ่งศรีอุดม	1	1	1	1	0	0	0	0	0							
สอ. นาเยีย	1	1	1	1	0	0	0	0	0							
รวม	245	226	225	207	14	14	13	6	6	1,004,410	841,860	115,120	26,810	19,970	650	

แผนการให้บริการประชาชนของสำนักงานที่ดิน ประจำปีงบประมาณ พ.ศ. 2565
จังหวัดอุบลราชธานี

สำนักงานที่ดิน จังหวัด/สาขา/ส่วนแยก	3. เป้าหมายการให้บริการ						4. เป้าหมายการจัดเก็บรายได้ (บาท)			
	ด้านทะเบียน ที่ดิน (ราย)	ด้านรังวัด ที่ดิน (ราย)	ด้านวิชาการ (เรื่อง)	ด้านออก เอกสารสิทธิ (ราย)	คู่มือภาษาถิ่นฐาน ทางทะเบียนที่ดิน (แปลง)	ค่าธรรมเนียมจดทะเบียนสิทธิ และนิติกรรม		จัดเก็บรายได้จากรัฐ ในรูปแบบสิ่งปลูก สร้าง ที่จ่าย	เก็บรายได้จากรัฐ ในรูปแบบ ธุรกิจเฉพาะ	จัดเก็บรายได้ จากรัฐในรูปแบบ อากรแสตมป์
						รายได้จากรัฐ	รายได้ส่งองค์กร ปกครองส่วนท้องถิ่น			
สจ. อุบลราชธานี	52,300	2,280	1,290	1,720	190,440	3,526,110	129,839,540	76,970,500	97,548,000	17,451,020
สข. เขื่องใน	20,650	1,080	0	970	80,330	939,200	10,597,910	4,302,360	2,298,550	2,553,440
สข. วาริชชังรบ	39,550	2,210	30	1,050	171,220	2,942,740	65,034,950	46,665,980	27,621,690	12,657,520
สข. เดชอุดม	39,480	1,960	20	1,230	123,960	1,872,350	29,574,090	15,936,180	10,923,260	6,670,280
สข. น้ำยืน	18,080	450	30	320	50,440	665,600	10,501,940	6,489,730	2,923,390	2,159,780
สข. ม่วงสามสิบ	20,640	810	40	370	73,610	700,970	13,004,400	5,419,660	4,248,290	3,218,830
สข. ทรายมูล	24,420	1,220	0	620	92,640	1,273,930	16,775,870	7,157,370	5,022,570	3,993,550
สข. พิบูลมังสาหาร	34,980	1,400	10	770	121,610	1,644,180	27,781,460	15,213,170	9,186,290	6,338,680
สข. เขมราฐ	16,650	640	0	400	69,300	817,690	15,268,830	7,986,400	3,673,180	3,422,770
สข. ศรีเมืองใหม่	15,150	480	0	340	30,210	336,700	5,034,940	2,266,720	988,580	1,092,510
รวม	281,900	12,530	1,420	7,790	1,003,760	14,719,470	323,413,830	188,408,070	164,433,600	59,258,380

ภาคเหนือ



ตารางสรุปเป้าหมายการให้บริการและการจัดเก็บรายได้ ภาคเหนือ

ลำดับ	สำนักงานที่ดินจังหวัด	เป้าหมายการให้บริการ						เป้าหมายการจัดเก็บรายได้ (บาท)					รวมรายได้
		ด้านทะเบียนที่ดิน (ราย)	ด้านรังวัดที่ดิน (ราย)	ด้านทะเบียน+รังวัด (ราย)	ด้านวิชาการ (เรื่อง)	ด้านออกเอกสารสิทธิ (ราย)	ดูแลรักษาที่ดินทางทะเบียนที่ดิน (แปลง)	ค่าธรรมเนียมจดทะเบียนสิทธิและนิติกรรม		จัดเก็บรายได้จากรัฐในรูปแบบอื่นที่จ่าย	เก็บรายได้จากรัฐในรูปแบบธุรกิจเฉพาะ	จัดเก็บรายได้จากรัฐในรูปแบบอื่นๆ	
								รายได้จากรัฐ	รายได้ส่งองค์กรปกครองส่วนท้องถิ่น				
1	กำแพงเพชร	67,530	2,670	70,200	1,180	820	265,190	2,788,090	77,889,960	37,111,540	28,785,970	13,748,290	160,323,850
2	เชียงใหม่	255,770	8,030	263,800	4,680	3,510	724,890	8,480,510	354,633,560	231,829,660	208,942,070	61,683,260	865,569,060
3	เชียงใหม่	436,730	12,270	449,000	4,200	6,660	1,100,210	15,690,060	1,216,271,780	818,994,890	989,978,180	161,222,520	3,202,157,430
4	ตาก	65,350	2,080	67,430	400	780	273,410	2,756,600	107,399,650	64,219,320	50,846,260	19,474,210	244,696,040
5	นครสวรรค์	238,100	6,260	244,360	8,980	2,650	573,260	6,774,410	214,353,710	112,186,310	104,944,540	38,379,490	476,538,460
6	น่าน	98,090	2,980	101,070	3,010	1,310	324,660	2,735,930	71,768,320	31,688,660	29,046,080	11,034,490	146,273,480
7	พเยา	120,270	3,980	124,250	2,200	1,580	384,870	3,292,010	99,873,360	64,306,460	26,901,100	18,069,910	212,442,840
8	พิจิตร	113,290	3,380	116,670	240	1,700	343,490	2,859,920	70,901,150	34,216,100	26,276,210	14,601,400	148,854,780
9	พิษณุโลก	129,160	6,540	135,700	2,480	2,530	581,070	5,782,440	231,466,980	127,962,360	126,362,860	39,878,320	531,452,960
10	เพชรบูรณ์	197,350	5,470	202,820	2,010	2,460	524,720	5,290,150	163,476,070	93,534,360	60,300,300	34,058,950	356,659,830
11	แพร่	106,030	2,820	108,850	500	1,520	371,580	2,788,650	76,006,260	39,984,660	22,829,350	12,574,230	154,183,150
12	แม่ฮ่องสอน	25,490	670	26,160	10	290	50,940	588,780	18,710,220	10,019,060	8,436,120	3,070,830	40,795,010
13	ลำปาง	189,770	4,830	194,600	1,050	2,610	689,000	5,229,250	158,633,170	91,112,590	67,535,100	26,116,740	348,626,850
14	ลำพูน	109,210	3,310	112,520	1,030	1,450	357,320	3,154,290	144,916,170	90,973,260	70,062,120	20,802,690	329,908,530
15	สุโขทัย	106,950	3,880	110,830	900	1,700	361,190	3,289,230	74,782,490	37,343,230	19,716,820	14,689,870	149,821,640
16	อุตรดิตถ์	95,240	4,220	99,460	1,680	2,190	350,400	2,926,940	69,862,960	34,963,760	22,356,120	13,269,110	143,378,890
17	อุทัยธานี	53,910	2,110	56,020	360	970	158,930	1,517,110	47,902,560	33,699,580	17,549,740	10,372,010	111,041,000
	รวม	2,408,240	75,500	2,483,740	34,910	34,730	7,435,130	75,914,370	3,198,848,370	1,954,145,800	1,880,768,940	513,046,320	7,622,723,800

แผนการให้บริการประชาชนของสำนักงานที่ดิน ประจำปีงบประมาณ พ.ศ. 2565
จังหวัดกำแพงเพชร

สำนักงานที่ดิน จังหวัด/สาขา/อำเภอ	1. อัตรากำลังเจ้าหน้าที่										2. ปริมาณเอกสารสิทธิ (แปลง)					
	รวม		1.1 ชั่วราชการ		1.2 ลูกจ้างประจำ		1.3 พนักงานราชการ		รวม	โฉมด	น.ส.3ก	น.ส.3	ใบจอง	อาคารชุด		
	ตามกรอบ	ปฏิบัติงานจริง	ตามกรอบ	ปฏิบัติงานจริง	ตามกรอบ	ปฏิบัติงานจริง	ตามกรอบ	ปฏิบัติงานจริง								
สอ. กำแพงเพชร	42	37	36	32	2	2	4	3	152,860	132,790	9,840	9,320	810	100		
สข. คลองขลุง	14	13	13	12	1	1	0	0	43,770	39,270	3,270	1,170	60	0		
สข. ขามเฒ่าสักขบุรี	19	18	19	18	0	0	0	0	68,660	63,050	4,640	940	30	0		
สอ. ไทรงาม	2	2	2	2	0	0	0	0								
สอ. คลองลาน	1	1	1	1	0	0	0	0								
สอ. พราหมณ์กระต่าย	2	2	2	2	0	0	0	0								
สอ. ลานกระบือ	1	1	1	1	0	0	0	0								
สอ. ทราญทองวัฒนา	1	1	1	1	0	0	0	0								
สอ. ปางศิลาทอง	1	1	1	1	0	0	0	0								
สอ. บึงสามัคคี	1	0	1	0	0	0	0	0								
รวม	84	76	77	70	3	3	4	3	265,290	235,110	17,750	11,430	900	100		

แผนการให้บริการประชาชนของสำนักงานที่ดิน ประจำปีงบประมาณ พ.ศ. 2565
จังหวัดกำแพงเพชร

สำนักงานที่ดิน จังหวัด/สาขา	3. เป้าหมายการให้บริการ						4. เป้าหมายการจัดเก็บรายได้ (บาท)			
	ด้านทะเบียนที่ดิน (ราย)	ด้านรังวัดที่ดิน (ราย)	ด้านวิชาการ (เรื่อง)	ด้านออก เอกสารสิทธิ (ราย)	ดูแลรักษาหลักฐาน ทางทะเบียนที่ดิน (แปลง)	ค่าธรรมเนียมจดทะเบียนสิทธิ และนิติกรรม		จัดเก็บรายได้ของรัฐ ในรูปภาษีเงินได้ หัก ณ ที่จ่าย	เก็บรายได้ของรัฐใน รูปภาษีธุรกิจเฉพาะ	จัดเก็บรายได้ของรัฐ ในรูปอากรแสตมป์
						รายได้เข้ารัฐ	รายได้ส่งองค์กร ปกครองส่วนท้องถิ่น			
สจ. กำแพงเพชร	34,320	1,250	1,180	480	152,760	1,825,980	50,246,840	22,349,020	18,099,230	7,731,410
สข. คลองขลุง	12,900	820	0	120	43,770	398,750	11,073,410	5,714,640	4,508,550	2,272,560
สข. ขาดวรลักษ์บุรี	20,310	600	0	220	68,660	563,360	16,569,710	9,047,880	6,178,190	3,744,320
รวม	67,530	2,670	1,180	820	265,190	2,788,090	77,889,960	37,111,540	28,785,970	13,748,290

แผนการให้บริการประชาชนของสำนักงานที่ดิน ประจำปีงบประมาณ พ.ศ. 2565
จังหวัดเชียงราย

สำนักงานที่ดินจังหวัด สาขา/ส่วนแยก/อำเภอ	1. อัตรากำลังเจ้าหน้าที่										2. ปริมาณเอกสารสิทธิ (แปลง)							
	รวม			1.1 ข้าราชการ			1.2 ลูกจ้างประจำ			1.3 พนักงานราชการ			รวม	โดยด	น.ส.3ก	น.ส.3	ใบจอง	อาคารชุด
	ตามกรอบ	ปฏิบัติงานจริง	ตามกรอบ	ปฏิบัติงานจริง	ตามกรอบ	ปฏิบัติงานจริง	ตามกรอบ	ปฏิบัติงานจริง	ตามกรอบ	ปฏิบัติงานจริง								
สจ. เชียงราย	56	51	50	44	2	3	4	4	4	173,480	162,790	4,650	3,820	590	1,630			
สข. เชียงป่าเป้า	16	10	16	10	0	0	0	0	0	37,070	33,610	1,820	1,090	550	0			
สข. แม่สาย	18	16	17	15	1	1	0	0	0	62,840	59,040	3,600	180	0	20			
สข. แม่จัน	23	22	23	22	0	0	0	0	0	75,800	67,410	4,830	3,560	0	0			
สข. เวียงชัย	19	15	19	15	0	0	0	0	0	55,040	49,680	4,020	640	620	80			
สข. เทิง	23	21	22	20	1	1	0	0	0	88,010	81,820	4,160	1,530	500	0			
สข. พาน	21	19	21	19	0	0	0	0	0	88,040	81,270	4,070	2,050	650	0			
สข. เชียงของ	18	13	16	12	2	1	0	0	0	45,420	37,600	4,250	1,510	2,060	0			
สข. เชียงแสน	14	14	14	14	0	0	0	0	0	28,860	27,190	1,140	530	0	0			
สย. ป่าแดด	2	7	2	7	0	0	0	0	0	18,130	16,160	860	410	700	0			
สย. พญานางราย	2	8	2	8	0	0	0	0	0	26,570	23,500	1,350	1,330	390	0			
สย. แม่สรวย	1	6	1	6	0	0	0	0	0	27,360	25,270	1,340	640	110	0			
สอ. เวียงแก่น	1	1	1	1	0	0	0	0	0									
สอ. แม่ลาว	2	2	2	2	0	0	0	0	0									
รวม	216	205	206	195	6	6	4	4	4	726,620	665,340	36,090	17,290	6,170	1,730			

แผนการให้บริการประชาชนของสำนักงานที่ดิน ประจำปีงบประมาณ พ.ศ. 2565
จังหวัดเชียงราย

สำนักงานที่ดิน จังหวัด/สาขา/ส่วนแยก	3. เป้าหมายการให้บริการ						4. เป้าหมายการจัดเก็บรายได้ (บาท)			
	จำนวนเดือน ที่ดิน (ราย)	จำนวนรังวัด ที่ดิน (ราย)	ด้านวิชาการ (เรื่อง)	ด้านออก เอกสารสิทธิ (ราย)	ดูแลรักษาหลักฐาน ทางทะเบียนที่ดิน (แปลง)	ค่าธรรมเนียมจดทะเบียนสิทธิ และนิติกรรม		จัดเก็บรายได้ของรัฐ ในรูปภาษี ที่ดิน ๗ ที่จ่าย	เก็บรายได้ของรัฐ ในรูปภาษี ธุรกิจเฉพาะ	จัดเก็บรายได้ ของรัฐในรูปแบบ อากรแสตมป์
						รายได้ของรัฐ	รายได้ส่งองค์กร ปกครองส่วนท้องถิ่น			
สจ. เชียงราย	44,040	2,240	4,500	880	171,850	3,061,330	170,769,690	115,370,650	139,313,260	26,932,000
สข. เวียงป่าเป้า	13,790	440	0	220	37,070	351,160	13,065,710	7,973,230	5,192,940	2,395,050
สข. แม่สาย	20,520	810	60	300	62,820	608,720	42,746,700	31,803,330	21,346,640	7,516,000
สข. แม่จัน	23,350	940	10	390	75,800	1,123,750	26,150,000	17,812,360	9,149,030	5,524,060
สข. เวียงชัย	15,640	310	30	120	54,960	580,490	22,089,530	13,451,460	9,369,440	4,073,360
สข. เจริญ	24,160	1,030	20	550	88,010	776,550	18,896,450	10,443,810	6,218,460	3,596,000
สข. พาน	43,060	840	40	360	88,040	686,750	20,323,600	9,267,030	4,369,390	3,690,330
สข. เชียงของ	17,340	500	0	280	45,420	347,700	8,905,930	4,922,580	2,794,340	1,845,120
สข. เชียงแสน	15,860	190	20	180	28,860	292,580	13,666,750	10,020,320	7,144,700	2,414,070
สข. ป่าแดด	13,500	140	0	70	18,130	176,130	4,193,950	2,436,810	1,042,420	811,970
สข. พญาเม็งราย	13,840	310	0	80	26,570	224,840	6,597,070	4,171,430	1,099,190	1,509,880
สข. แม่สรวย	10,670	280	0	80	27,360	250,510	7,228,180	4,156,650	1,902,260	1,375,420
รวม	255,770	8,030	4,680	3,510	724,890	8,480,510	354,633,560	231,829,660	208,942,070	61,683,260

แผนการให้บริการประชาชนของสำนักงานที่ดิน ประจำปีงบประมาณ พ.ศ. 2565
จังหวัดเชียงใหม่

สำนักงานที่ดินจังหวัด	1. อัตรากำลังเจ้าหน้าที่										2. ปริมาณเอกสารสิทธิ (แปลง)					
	รวม		1.1 ชำรุด		1.2 อุ้งจ้งประจำ		1.3 พนักงานราชการ		รวม	โฉนด	น.ส.3ก	น.ส.3	ใบจอง	อาคารชุด		
	ตามกรอบ	ปฏิบัติงานจริง	ตามกรอบ	ปฏิบัติงานจริง	ตามกรอบ	ปฏิบัติงานจริง	ตามกรอบ	ปฏิบัติงานจริง								
สอ. เชียงใหม่	57	56	51	49	2	3	4	4	163,410	126,490	4,010	3,650	0	29,260		
สข. จอมทอง	24	18	21	17	0	0	3	1	139,500	126,150	7,800	5,840	0	70		
สข. ดอยสะเก็ด	23	23	21	21	2	2	0	0	49,890	47,340	1,310	830	140	270		
สข. แม่ริม	21	20	20	19	1	1	0	0	67,260	60,880	3,080	3,100	130	70		
สข. สันทราย	29	28	28	27	0	0	1	1	95,680	87,030	3,530	3,690	70	1,360		
สข. สันกำแพง	25	25	23	23	2	2	0	0	96,430	89,650	3,300	2,910	560	10		
สข. สันป่าตอง	24	21	23	20	0	0	1	1	90,810	84,060	3,410	3,310	30	0		
สข. แม่แตง	20	20	19	18	0	1	1	1	40,540	33,730	3,530	3,150	130	0		
สข. หางดง	26	25	25	24	1	1	0	0	95,300	89,470	2,370	3,140	30	290		
สข. ฝาง	25	25	23	23	1	1	1	1	112,480	96,140	8,770	6,920	650	0		
สข. พร้าว	15	13	14	13	1	0	0	0	36,810	32,840	2,010	1,800	160	0		
สข. เชียงดาว	11	10	11	10	0	0	0	0	31,490	26,700	3,510	1,140	140	0		
สข. สารภี	22	22	22	22	0	0	0	0	45,300	44,570	300	300	0	130		
สข. แม่แจ่ม	2	5	2	4	0	1	0	0	12,800	9,480	2,310	830	180	0		
สข. สะเมิง	3	6	3	6	0	0	0	0	16,860	12,670	2,750	510	930	0		
สข. ฮอด	1	7	1	6	0	1	0	0	36,710	26,150	8,760	1,150	670	0		
สข. แม่ฮาย	1	1	1	1	0	0	0	0								
สข. ดอยเต่า	1	1	1	1	0	0	0	0								
สข. อมกอย	1	1	1	1	0	0	0	0								
สข. เวียงแหง	1	1	1	1	0	0	0	0								
สข. โขยปรากร	1	0	1	0	0	0	0	0								
สข. แม่ทา	1	1	1	1	0	0	0	0								
รวม	334	329	313	307	10	13	11	9	1,131,670	993,390	60,750	42,250	3,820	31,460		

แผนการให้บริการประชาชนของสำนักงานที่ดิน ประจำปีงบประมาณ พ.ศ. 2565
จังหวัดเชียงใหม่

สำนักงานที่ดิน จังหวัด/สาขา/ส่วนแยก	3. เป้าหมายการให้บริการ						4. เป้าหมายการจัดเก็บรายได้ (บาท)				
	ด้านทะเบียน ที่ดิน (ราย)	ด้านรังวัด ที่ดิน (ราย)	ด้านวิชาการ (เรื่อง)	ด้านออก เอกสารสิทธิ (ราย)	ดูแลรักษาหลักฐาน ทางทะเบียนที่ดิน (แปลง)	ค่าธรรมเนียมจดทะเบียนสิทธิ และนิติกรรม	จัดเก็บรายได้ของรัฐ ในรูปแบบอื่นได้ ทุก ณ ที่จ่าย	เก็บรายได้ของรัฐ ในรูปแบบ ธุรกิจเฉพาะ	จัดเก็บรายได้ ของรัฐในรูปแบบ อากรแสตมป์		
										รายได้ของรัฐ	รายได้ส่งองค์กร ปกครองส่วนท้องถิ่น
สช. เชียงใหม่	68,820	1,230	4,080	2,290	134,150	5,157,610	470,062,150	358,167,630	414,394,810	57,586,100	
สช. จอมทอง	24,210	690	0	420	139,830	584,950	18,895,360	10,940,940	9,205,710	3,098,310	
สช. ดอยสะเก็ด	24,610	1,020	0	280	49,620	784,990	57,017,180	32,390,780	43,906,000	7,405,720	
สช. แม่ริม	23,860	900	20	540	67,190	613,950	63,852,850	46,883,170	50,878,920	9,530,460	
สช. สันทราย	38,330	1,430	10	430	94,320	1,780,600	140,711,240	78,746,030	117,367,940	19,582,940	
สช. สันกำแพง	38,440	1,240	10	320	96,420	1,367,380	114,312,230	66,025,710	116,683,480	13,663,100	
สช. สันป่าตอง	26,920	1,000	0	260	90,810	732,520	33,707,750	21,948,450	16,098,190	6,049,250	
สช. แม่แตง	16,930	390	50	250	40,540	393,850	19,492,080	14,202,310	8,544,130	3,383,380	
สช. หางดง	33,070	1,120	20	320	95,010	1,210,470	128,443,390	79,091,180	106,939,840	15,892,320	
สช. ฟาง	29,710	880	0	410	112,480	850,730	41,070,310	30,802,360	12,903,080	7,358,220	
สช. พร้าว	29,860	340	0	220	36,810	262,020	9,757,270	6,365,230	2,052,690	2,086,340	
สช. เชียงดาว	18,180	370	10	210	31,490	260,590	8,451,750	5,803,020	3,835,870	1,887,710	
สช. สาทิง	30,070	1,210	0	330	45,170	1,228,020	100,517,900	61,264,590	84,728,360	11,652,790	
สช. แม่แจ่ม	11,750	120	0	80	12,800	94,140	1,946,500	1,041,410	432,730	382,940	
สช. สะเมิง	8,910	110	0	110	16,860	102,890	1,086,310	698,120	338,750	281,320	
สช. ฮอด	13,060	220	0	190	36,710	265,350	6,947,510	4,623,960	1,667,680	1,361,620	
รวม	436,730	12,270	4,200	6,660	1,100,210	15,690,060	1,216,271,780	818,994,890	989,978,180	161,222,520	

แผนการให้บริการประชาชนของสำนักงานที่ดิน ประจำปีงบประมาณ พ.ศ. 2565
จังหวัดตาก

สำนักงานที่ดินจังหวัด สาขา/ส่วนแยก/อำเภอ	1. อัตรากำลังเจ้าหน้าที่										2. ปริมาณเอกสารสิทธิ (แปลง)							
	รวม			1.1 ข้าราชการ			1.2 ลูกจ้างประจำ			1.3 พนักงานราชการ			รวม	โฉนด	น.ส.3ก	น.ส.3	ใบจอง	อาคารชุด
	ตามกรอบ	ปฏิบัติงานจริง	ตามกรอบ	ปฏิบัติงานจริง	ตามกรอบ	ปฏิบัติงานจริง	ตามกรอบ	ปฏิบัติงานจริง	ตามกรอบ	ปฏิบัติงานจริง								
สจ. ตาก	32	32	27	27	3	3	3	3	2	2	2	105,700	94,340	5,390	3,310	2,620	40	
สท. แม่สอด	22	16	19	13	2	2	2	2	1	1	1	88,960	71,200	14,300	2,910	130	420	
สท. สามเงา	10	8	9	8	0	0	0	0	1	1	0	29,650	27,380	1,550	640	80	0	
สอ. แม่ระมาด	2	6	2	6	0	0	0	0	0	0	0	49,560	41,430	5,530	1,890	710	0	
สอ. บ้านตาก	2	2	2	2	0	0	0	0	0	0	0							
สอ. ท่าสองยาง	2	0	2	0	0	0	0	0	0	0	0							
สอ. พงพระ	1	1	1	1	0	0	0	0	0	0	0							
สอ. อุ้มผาง	1	0	1	0	0	0	0	0	0	0	0							
รวม	72	65	63	57	5	5	5	5	4	4	3	273,870	234,350	26,770	8,750	3,540	460	

แผนการให้บริการประชาชนของสำนักงานที่ดิน ประจำปีงบประมาณ พ.ศ. 2565
จังหวัดตาก

สำนักงานที่ดิน จังหวัด/สาขา/ส่วนแยก	3. เป้าหมายการให้บริการ						4. เป้าหมายการจัดเก็บรายได้ (บาท)			
	ค้ำทะเบียน ที่ดิน (ราย)	ค้ำรังวัด ที่ดิน (ราย)	ค้ำวิชาการ (เรื่อง)	ค้ำนอก เอกสารสิทธิ (ราย)	อุบลรักษาหลักฐาน ทางทะเบียนที่ดิน (แปลง)	ค่าธรรมเนียมจดทะเบียนสิทธิ และนิติกรรม		จัดเก็บรายได้จากรัฐ ในรูปแบบภาษีได้ หัก ณ ที่จ่าย	เก็บรายได้จากรัฐ ในรูปแบบ ธุรกิจเฉพาะ	จัดเก็บรายได้ จากรัฐในรูปแบบ อากรแสตมป์
						รายได้จากรัฐ	รายได้ส่งองค์กร ปกครองส่วนท้องถิ่น			
ศจ. ตาก	19,040	680	400	270	105,660	831,750	33,244,090	20,237,110	8,461,690	6,859,000
สข. แม่สอด	22,760	970	0	310	88,540	864,330	64,741,880	39,686,100	40,223,620	10,852,100
สข. สามเงา	15,170	270	0	110	29,650	782,070	4,587,320	2,526,030	847,460	1,040,450
สข. แม่ระมาด	8,380	160	0	90	49,560	278,450	4,826,360	1,770,080	1,313,490	722,660
รวม	65,350	2,080	400	780	273,410	2,756,600	107,399,650	64,219,320	50,846,260	19,474,210

แผนการให้บริการประชาชนของสำนักงานที่ดิน ประจำปีงบประมาณ พ.ศ. 2565
จังหวัดนครสวรรค์

สำนักงานที่ดินจังหวัด/ สาขา/ส่วนแยก/อำเภอ	1. อัตรากำลังเจ้าหน้าที่										2. ปริมาณเอกสารสิทธิ (แปลง)					
	รวม		1.1 ข้าราชการ			1.2 ลูกจ้างประจำ			1.3 พนักงานราชการ		รวม	โดยค	ม.ส.3ก	ม.ส.3	ใบจอง	อาคารชุด
	ตามกรอบ	ปฏิบัติงานจริง	ตามกรอบ	ปฏิบัติงานจริง	ตามกรอบ	ปฏิบัติงานจริง	ตามกรอบ	ปฏิบัติงานจริง	ตามกรอบ	ปฏิบัติงานจริง						
สจ. นครสวรรค์	58	53	52	44	4	7	2	2	2	175,930	165,860	5,060	3,740	0	1,270	
สข. ดากสรี	21	19	20	18	1	1	0	0	0	71,770	65,680	3,200	2,890	0	0	
สข. ชุมแสง	20	17	18	16	2	1	0	0	0	40,490	38,960	760	770	0	0	
สข. ท่าตะโก	15	13	14	11	1	2	0	0	0	39,210	37,780	840	590	0	0	
สข. บรรพตพิสัย	19	17	18	16	0	0	1	1	1	57,900	54,290	2,220	690	700	0	
สข. พยุหะคีรี	16	14	15	13	0	0	1	1	1	46,340	43,210	2,070	910	150	0	
สข. ลาดยาว	18	17	16	15	2	2	0	0	0	53,150	48,990	3,000	1,150	10	0	
สข. หอมงบัว	10	8	10	8	0	0	0	0	0	39,150	35,460	2,010	1,680	0	0	
สข. ดากฟ้า	10	8	10	8	0	0	0	0	0	28,800	27,780	920	100	0	0	
สข. ไพศาล	4	6	3	6	1	0	0	0	0	21,790	18,900	2,740	560	190	0	
สอ. โกรกพระ	2	1	2	1	0	0	0	0	0							
สอ. กำแพง	1	1	1	1	0	0	0	0	0							
สอ. แม่จัน	1	1	1	1	0	0	0	0	0							
สอ. ชุมตาบง	1	1	1	1	0	0	0	0	0							
รวม	196	176	181	159	11	13	4	4	4	574,530	536,310	22,820	13,080	1,050	1,270	

แผนการให้บริการประชาชนของสำนักงานที่ดิน ประจำปีงบประมาณ พ.ศ. 2565
จังหวัดนครสวรรค์

สำนักงานที่ดิน จังหวัด/สาขา/ส่วนแยก	3. เป้าหมายการให้บริการ						4. เป้าหมายการจัดเก็บรายได้ (บาท)				
	ด้านทะเบียน ที่ดิน (ราย)	ด้านรังวัด ที่ดิน (ราย)	ด้านวิชาการ (เรื่อง)	ด้านออก เอกสารสิทธิ (ราย)	ดูแลรักษาหลักฐาน ทะเบียนที่ดิน (แปลง)	ค่าธรรมเนียมจดทะเบียนสิทธิ และนิติกรรม	จัดเก็บรายได้ของรัฐ ในรูปภาษีเงินได้ หัก ณ ที่จ่าย	เก็บรายได้ของรัฐ ในรูปภาษี ธุรกิจเฉพาะ	จัดเก็บรายได้ ของรัฐในรูป อากรแสตมป์		
สอ. นครสวรรค์	75,850	2,120	550	970	174,660	3,431,900	53,909,850	74,789,370	15,488,180		
สข. ตากสิน	21,460	710	120	380	71,770	567,240	9,102,450	6,051,840	3,670,150		
สข. ชุมแสง	16,750	480	8,300	160	40,490	295,570	3,274,550	2,246,140	1,591,110		
สข. ทาตะโก	16,680	410	0	170	39,210	338,410	6,145,830	2,983,840	2,207,920		
สข. บรรพตพิสัย	22,530	570	10	220	57,900	482,940	7,627,780	3,705,030	3,118,170		
สข. พยุหะคีรี	11,610	560	0	180	46,340	364,660	7,555,940	4,813,880	2,795,610		
สข. ลาดยาว	16,500	370	0	190	53,150	470,310	9,657,740	4,714,530	3,412,390		
สข. หมอฉ่องบัว	17,230	440	0	150	39,150	386,880	7,126,160	2,992,880	2,640,440		
สข. ตากฟ้า	28,130	360	0	130	28,800	248,570	3,779,380	1,433,070	1,848,390		
สย. ไทศาลี	11,360	240	0	100	21,790	187,930	4,006,630	1,113,960	1,607,130		
รวม	238,100	6,260	8,980	2,650	573,260	6,774,410	112,186,310	104,844,540	38,379,490		

แผนการให้บริการประชาชนของสำนักงานที่ดิน ประจำปีงบประมาณ พ.ศ. 2565
จังหวัดน่าน

สำนักงานที่ดิน จังหวัด/สาขา/อำเภอ	1. อัตราค่าสิ่งเจ้าหน้าที่												2. ปริมาณเอกสารสิทธิ (แปลง)					
	รวม			1.1 ชำรภาพการ			1.2 ถูกจ้างประจำ			1.3 พนักงานราชการ			รวม	โฉนด	น.ส.3ก	น.ส.3	ใบจอง	อาคารชุด
	ตามกรอบ	ปฏิบัติงานจริง	ตามกรอบ	ปฏิบัติงานจริง	ตามกรอบ	ปฏิบัติงานจริง	ตามกรอบ	ปฏิบัติงานจริง	ตามกรอบ	ปฏิบัติงานจริง	ตามกรอบ	ปฏิบัติงานจริง						
สอ. น่าน	36	35	32	31	3	3	3	1	1	103,580	90,330	4,550	6,600	2,100	0	0	0	0
สท. ท่าวังผา	14	13	13	12	0	0	0	1	1	43,660	36,370	2,920	2,180	2,190	0	0	0	0
สท. เวียงสา	14	13	12	11	2	2	2	0	0	45,260	39,860	2,440	2,560	400	0	0	0	0
สท. นาน้อย	10	7	9	6	0	0	0	1	1	32,550	26,440	2,060	1,880	2,150	0	0	0	0
สท. ปัว	15	13	12	10	3	3	3	0	0	55,430	49,060	1,770	1,960	2,640	0	0	0	0
สท. เขื่อนกลาง	10	10	10	10	0	0	0	0	0	44,200	36,560	2,330	2,670	2,640	0	0	0	0
สอ. เฉลิมพระเกียรติ	1	1	1	1	0	0	0	0	0									
สอ. แม่จริม	2	2	2	2	0	0	0	0	0									
สอ. บ้านหลวง	2	2	2	2	0	0	0	0	0									
สอ. สันติสุข	1	0	1	0	0	0	0	0	0									
สอ. สองแคว	2	2	2	2	0	0	0	0	0									
สอ. นากะผืน	2	2	2	2	0	0	0	0	0									
สอ. พังช้าง	2	2	2	2	0	0	0	0	0									
สอ. ปอเทือ	2	1	2	1	0	0	0	0	0									
รวม	113	103	102	92	8	8	8	3	3	324,660	278,620	16,070	17,850	12,120	0	0	0	0

แผนการให้บริการประชาชนของสำนักงานที่ดิน ประจำปีงบประมาณ พ.ศ. 2565
จังหวัดน่าน

สำนักงานที่ดิน จังหวัด/สาขา	3. เป้าหมายการให้บริการ						4. เป้าหมายการวัดผลรายได้ (บาท)				
	ด้านทะเบียน ที่ดิน (ราย)	ด้านรังวัด ที่ดิน (ราย)	ด้านวิชาการ (เรื่อง)	ด้านออก เอกสารสิทธิ (ราย)	ดูแลรักษาหลักฐาน ทางทะเบียนที่ดิน (แปลง)	ค่าธรรมเนียมจดทะเบียนสิทธิ และนิติกรรม	จัดเก็บรายได้เข้ารัฐ ในรูปภาษีเงินได้ หัก ณ ที่จ่าย	เก็บรายได้เข้ารัฐ ในรูปภาษี ธุรกิจเฉพาะ	จัดเก็บรายได้ เข้ารัฐในรูป อากรแสตมป์		
สจ. น่าน	27,950	1,050	2,960	360	103,580	1,170,870	17,378,070	22,663,360	5,425,280		
สท. ท่าวังผา	8,090	430	0	170	43,660	359,810	2,781,710	1,114,940	1,170,840		
สท. เวียงสา	14,690	370	0	260	45,260	322,290	3,704,770	1,411,390	1,288,710		
สท. นาน้อย	14,320	170	0	120	32,530	176,710	927,600	272,250	466,610		
สท. ปัว	15,910	570	50	240	55,430	412,590	3,171,780	1,925,130	1,372,590		
สท. เวียงสา	17,130	390	0	160	44,200	293,660	3,724,730	1,659,010	1,309,460		
รวม	98,090	2,980	3,010	1,310	324,660	2,735,930	31,688,660	29,046,080	11,034,490		

แผนการให้บริการประชาชนของสำนักงานที่ดิน ประจำปีงบประมาณ พ.ศ. 2565
จังหวัดพะเยา

สำนักงานที่ดิน จังหวัด/สาขา/ส่วนแยก	1. อัตรากำลังเจ้าหน้าที่										2. ปริมาณเอกสารสิทธิ (แปลง)					
	รวม		1.1 ข้าราชการ		1.2 ลูกจ้างประจำ		1.3 พนักงานราชการ		รวม	โฉนด	น.ส.3ก	น.ส.3	ใบจอง	อาคารชุด		
	ตามกรอบ	ปฏิบัติงานจริง	ตามกรอบ	ปฏิบัติงานจริง	ตามกรอบ	ปฏิบัติงานจริง	ตามกรอบ	ปฏิบัติงานจริง								
สจ. พะเยา	34	34	31	29	2	4	1	1	113,610	101,920	5,040	5,390	1,100	160		
สท. ดอกคำใต้	21	20	18	18	2	2	1	0	58,550	54,770	1,710	1,120	950	0		
สท. แม่ใจ	12	8	10	7	1	0	1	1	30,240	28,450	600	880	310	0		
สท. จุน	16	14	15	14	1	0	0	0	36,980	35,040	1,340	370	230	0		
สท. ปง	13	9	12	8	1	1	0	0	40,810	38,650	1,040	530	590	0		
สท. เชียงคำ	20	20	20	19	0	0	0	1	88,050	81,730	3,310	2,800	210	0		
สธ. เชียงวัน	2	6	2	6	0	0	0	0	16,790	14,230	890	440	1,230	0		
รวม	118	111	106	101	7	7	3	3	385,030	354,790	13,930	11,530	4,620	160		

แผนการให้บริการประชาชนของสำนักงานที่ดิน ประจำปีงบประมาณ พ.ศ. 2565
จังหวัดพะเยา

สำนักงานที่ดิน จังหวัด/สาขา/ส่วนแยก	3. เป้าหมายการให้บริการ						4. เป้าหมายการจัดเก็บรายได้ (บาท)			
	ด้านทะเบียน ที่ดิน (ราย)	ด้านรังวัด ที่ดิน (ราย)	ด้านวิชาการ (เรื่อง)	ด้านออก เอกสารสิทธิ (ราย)	ดูแลรักษาหลักฐาน ทางทะเบียนที่ดิน (แปลง)	ค่าธรรมเนียมจดทะเบียนสิทธิ และนิติกรรม		จัดเก็บรายได้จากรัฐ ในรูปภาษีเงินได้ หัก ณ ที่จ่าย	เก็บรายได้จากรัฐ ในรูปภาษี ธุรกิจเฉพาะ	จัดเก็บรายได้ ของรัฐในรูป อากรแสตมป์
						รายได้จากรัฐ	รายได้ส่งองค์กร ปกครองส่วนท้องถิ่น			
สจ. พะเยา	27,520	1,140	2,160	510	113,450	1,028,230	39,990,000	26,312,090	11,393,160	6,854,960
สข. ดอนคำใต้	17,540	480	0	250	58,550	469,720	15,797,340	11,108,100	3,620,340	3,298,730
สข. แม่ใจ	11,700	210	20	60	30,240	200,660	6,120,840	3,459,980	1,402,170	1,068,010
สข. จุน	15,020	480	20	150	36,980	312,710	9,267,420	6,890,320	2,323,270	1,777,100
สข. ปง	15,240	390	0	180	40,810	317,840	5,149,550	2,290,180	689,390	864,760
สข. เชียงคำ	22,820	960	0	370	88,050	830,910	21,415,360	13,009,110	7,045,300	3,827,380
สข. เชียงม่วน	10,430	320	0	60	16,790	131,940	2,132,850	1,226,680	427,470	378,970
รวม	120,270	3,980	2,200	1,580	384,870	3,292,010	99,873,360	64,306,460	26,901,100	18,069,910

แผนการให้บริการประชาชนของสำนักงานที่ดิน ประจำปีงบประมาณ พ.ศ. 2565
จังหวัดพิจิตร

สำนักงานที่ดิน จังหวัด/สาขา	3. เป้าหมายการให้บริการ						4. เป้าหมายการจัดเก็บรายได้ (บาท)			
	ด้านทะเบียน ที่ดิน (ราย)	ด้านรังวัด ที่ดิน (ราย)	ด้านวิชาการ (เรื่อง)	ด้านออก เอกสารสิทธิ (ราย)	คู่มือภาษาท้องถิ่น ทางทะเบียนที่ดิน (แปลง)	ค่าธรรมเนียมจดทะเบียนสิทธิ และนิติกรรม		จัดเก็บรายได้เข้ารัฐ ในรูปภาษีเงินได้ หัก ณ ที่จ่าย	เก็บรายได้เข้ารัฐ ในรูปภาษี ธุรกิจเฉพาะ	จัดเก็บรายได้ เข้ารัฐในรูป อากรแสตมป์
						รายได้เข้ารัฐ	รายได้ส่งองค์กร ปกครองส่วนท้องถิ่น			
สจ. พิจิตร	25,940	1,070	240	610	107,660	1,118,180	25,167,000	9,730,400	9,816,160	4,563,470
สช. ตะพานหิน	24,140	720	0	530	77,000	547,890	16,432,440	7,935,200	5,425,130	3,707,040
สช. โพทะเล	19,860	510	0	180	55,190	369,960	8,414,210	6,184,070	2,064,380	1,962,010
สช. บางมูลนาก	17,860	390	0	150	42,810	315,370	9,711,300	5,107,090	5,738,790	1,939,500
สช. โพนั้ประทับช้าง	12,340	240	0	60	22,720	158,550	3,631,200	1,945,200	913,130	954,660
สช. สามง่าม	13,150	450	0	170	38,110	349,970	7,545,000	3,314,140	2,318,620	1,474,720
รวม	113,290	3,380	240	1,700	343,490	2,859,920	70,901,150	34,216,100	26,276,210	14,601,400

แผนการให้บริการประชาชนของสำนักงานที่ดิน ประจำปีงบประมาณ พ.ศ. 2565
จังหวัดพิจิตร

สำนักงานที่ดิน จังหวัด/สาขา/อำเภอ	1. อัตรากำลังเจ้าหน้าที่										2. ปริมาณเอกสารสิทธิ (แปลง)					
	รวม		1.1 ข้าราชการ		1.2 ลูกจ้างประจำ		1.3 พนักงานราชการ		รวม	โฉนดที่ดิน	น.ส.3ก	น.ส.3	ใบจอง	อาคารชุด		
	ตามกรอบ	ปฏิบัติงานจริง	ตามกรอบ	ปฏิบัติงานจริง	ตามกรอบ	ปฏิบัติงานจริง	ตามกรอบ	ปฏิบัติงานจริง								
สจ. พิจิตร	34	32	30	28	2	2	2	2	107,660	88,950	10,810	7,900	0	0		
สข. ตะพานหิน	22	18	19	16	2	2	1	0	77,000	71,170	2,650	3,180	0	0		
สข. โพนทะเล	16	15	16	15	0	0	0	0	55,190	46,740	7,010	1,440	0	0		
สข. บางมูลนาก	14	13	14	13	0	0	0	0	42,810	41,590	480	740	0	0		
สข. สามง่าม	11	11	11	11	0	0	0	0	38,110	35,020	2,130	960	0	0		
สข. โพนไร่ระทับช้าง	10	9	10	9	0	0	0	0	22,720	18,800	2,930	990	0	0		
สอ. จังหวัดพิจิตร	1	1	1	1	0	0	0	0								
สอ. ทับคล้อ	1	1	1	1	0	0	0	0								
สอ. วชิรบำรุง	2	2	2	2	0	0	0	0								
สอ. ดงเจริญ	1	0	1	0	0	0	0	0								
สอ. ปึงนาราง	1	1	1	1	0	0	0	0								
รวม	113	103	106	97	4	4	3	2	343,490	302,270	26,010	15,210	0	0		

แผนการให้บริการประชาชนของสำนักงานที่ดิน ประจำปีงบประมาณ พ.ศ. 2565
จังหวัดพิษณุโลก

สำนักงานที่ดิน จังหวัด/สาขา/อำเภอ	1. อัตราค่าสิ่งจำหน่ายที่										2. ปริมาณเอกสารสิทธิ (แปลง)					
	รวม		1.1 ชำรภาพ		1.2 ลูกจ้างประจำ		1.3 พนักงานราชการ		รวม	โฉนด	น.ส.3ก	น.ส.3	ใบจอง	อาคารชุด		
	ตามกรอบ	ปฏิบัติงานจริง	ตามกรอบ	ปฏิบัติงานจริง	ตามกรอบ	ปฏิบัติงานจริง	ตามกรอบ	ปฏิบัติงานจริง								
สจ. พิษณุโลก	60	58	54	52	4	4	4	4	212,090	204,770	3,080	2,230	0	2,010		
สข. พรหมพิราม	19	16	18	15	0	0	1	1	76,910	73,800	2,060	1,050	0	0		
สข. บึงระก้า	23	23	22	22	0	0	1	1	75,000	71,900	1,340	1,730	30	0		
สข. นครไทย	14	13	14	13	0	0	0	0	64,800	58,540	4,770	1,490	0	0		
สข. รังทอง	18	15	18	15	0	0	0	0	83,740	69,820	9,410	4,510	0	0		
สข. วัดโบสถ์	12	12	12	12	0	0	0	0	33,260	30,930	1,760	570	0	0		
สข. บางกระพุ่ม	11	11	11	11	0	0	0	0	37,280	34,320	1,460	1,500	0	0		
สอ. ชาดตะการ	1	0	1	0	0	0	0	0								
สอ. เนินมะปราง	1	1	1	1	0	0	0	0								
รวม	159	149	151	141	4	4	4	4	583,080	544,080	23,880	13,080	30	2,010		

แผนการให้บริการประชาชนของสำนักงานที่ดิน ประจำปีงบประมาณ พ.ศ. 2565
จังหวัดพิษณุโลก

สำนักงานที่ดิน จังหวัด/สาขา	3. เป้าหมายการให้บริการ						4. เป้าหมายการจัดเก็บรายได้ (บาท)			
	จำนวนเขียน ที่ดิน (ราย)	ด้านรังวัด ที่ดิน (ราย)	ด้านวิชาการ (เรื่อง)	ด้านออก เอกสารสิทธิ (ราย)	ดูแลรักษาหลักฐาน ทางทะเบียนที่ดิน (แปลง)	ค่าธรรมเนียมจดทะเบียนสิทธิ และนิติกรรม		จัดเก็บรายได้เข้ารัฐ ในรูปแบบภาษีเงินได้ หัก ณ ที่จ่าย	เก็บรายได้เข้ารัฐ ในรูปแบบ ธุรกิจเฉพาะ	จัดเก็บรายได้ เข้ารัฐในรูป อากรแสตมป์
						รายได้เข้ารัฐ	รายได้ส่งองค์กร ปกครองส่วนท้องถิ่น			
สจ. พิษณุโลก	42,360	2,550	2,470	790	210,080	2,592,820	163,627,390	93,933,750	109,419,890	24,576,210
สข. พรหมพิราม	20,920	870	0	370	76,910	613,530	12,173,730	4,976,930	2,917,790	2,808,700
สข. บางระกำ	24,130	940	0	420	75,000	645,170	13,030,550	6,509,930	2,690,010	3,161,930
สข. นครไทย	10,680	260	0	180	64,800	527,020	9,334,240	5,358,560	2,260,960	2,167,810
สข. รังทอง	12,640	860	0	380	83,740	665,840	22,170,550	11,597,170	6,126,360	4,533,650
สข. วัดโบสถ์	8,680	560	10	190	33,260	308,220	6,096,500	3,197,010	1,457,570	1,435,450
สข. บางกระทุ่ม	9,750	500	0	200	37,280	431,840	5,034,020	2,389,010	1,490,280	1,194,570
รวม	129,160	6,540	2,480	2,530	581,070	5,782,440	231,466,980	127,962,360	126,362,860	39,878,320

แผนการให้บริการประชาชนของสำนักงานที่ดิน ประจำปีงบประมาณ พ.ศ. 2565
จังหวัดเพชรบูรณ์

สำนักงานที่ดินจังหวัด/ สาขา/ส่วนแยก/อำเภอ	1. อัตรากำลังเจ้าหน้าที่										2. ปริมาณเอกสารสิทธิ (แปลง)					
	รวม		1.1 ข้าราชการ		1.2 ลูกจ้างประจำ		1.3 พนักงานราชการ		รวม	โฉนด	น.ส.3ก	น.ส.3	ใบจอง	อาคารชุด		
	ตามกรอบ	ปฏิบัติงานจริง	ตามกรอบ	ปฏิบัติงานจริง	ตามกรอบ	ปฏิบัติงานจริง	ตามกรอบ	ปฏิบัติงานจริง								
สอ. เพชรบูรณ์	39	35	36	32	2	2	1	1	143,330	125,010	4,240	10,090	3,990	0		
สข. หล่มสัก	22	20	21	19	0	0	1	1	100,950	96,190	2,320	2,440	0	0		
สข. วิเชียรบุรี	19	18	19	18	0	0	0	0	94,170	85,180	6,870	2,120	0	0		
สข. ชมนแดน	13	12	13	12	0	0	0	0	45,720	38,680	5,440	1,390	210	0		
สข. ทนองไผ่	21	18	21	18	0	0	0	0	87,810	76,920	5,830	5,010	50	0		
สข. หล่มเก่า	12	9	12	9	0	0	0	0	39,280	36,360	1,850	860	210	0		
สข. เขาค้อ	3	5	3	5	0	0	0	0	13,550	10,860	2,160	60	380	90		
สอ. ศรีเทพ	2	2	2	2	0	0	0	0								
สอ. ปังสามพัน	3	3	2	2	1	1	0	0								
สอ. วังโป่ง	1	1	1	1	0	0	0	0								
สอ. น้ำหนาว	1	1	1	1	0	0	0	0								
รวม	136	124	131	119	3	3	2	2	524,810	469,200	28,710	21,970	4,840	90		

แผนการให้บริการประชาชนของสำนักงานที่ดิน ประจำปีงบประมาณ พ.ศ. 2565
จังหวัดเพชรบูรณ์

สำนักงานที่ดิน จังหวัด/สาขา/ส่วนแยก	3. เป้าหมายการให้บริการ						4. เป้าหมายการจัดเก็บรายได้ (บาท)			
	ด้านทะเบียน ที่ดิน (ราย)	ด้านรังวัด ที่ดิน (ราย)	ด้านวิชาการ (เรื่อง)	ด้านออก เอกสารสิทธิ (ราย)	ดูแลรักษาหลักฐาน ทางทะเบียนที่ดิน (แปลง)	ค่าธรรมเนียมจดทะเบียนสิทธิ และนิติกรรม		จัดเก็บรายได้ของรัฐ ในรูปแบบเงินได้ หัก ณ ที่จ่าย	เก็บรายได้ของรัฐ ในรูปแบบ ธุรกิจเฉพาะ	จัดเก็บรายได้ ของรัฐในรูปแบบ อากรแสตมป์
						รายได้ของรัฐ	รายได้ส่งองค์กร ปกครองส่วนท้องถิ่น			
ศจ. เพชรบูรณ์	36,650	1,420	1,980	530	143,330	1,514,310	48,307,170	23,819,010	20,228,790	8,441,240
สข. หล่มสัก	32,200	1,140	30	440	100,950	1,051,500	25,681,290	12,486,920	8,106,780	5,354,960
สข. วิเชียรบุรี	32,020	1,020	0	460	94,170	932,520	31,807,310	19,410,060	8,711,760	7,153,750
สข. ชานแดน	17,120	420	0	370	45,720	322,210	11,512,280	6,672,000	4,478,860	3,150,300
สข. ท้องไม่	46,040	830	0	450	87,810	828,210	24,921,350	14,799,280	6,555,250	4,993,730
สข. หล่มเก่า	18,990	440	0	170	39,280	351,790	11,112,880	6,350,430	2,177,960	2,259,290
สข. เขาค้อ	14,330	200	0	40	13,460	289,610	10,133,790	9,996,660	10,040,900	2,705,680
รวม	197,350	5,470	2,010	2,460	524,720	5,290,150	163,476,070	99,534,360	60,300,300	34,058,950

แผนการให้บริการประชาชนของสำนักงานที่ดิน ประจำปีงบประมาณ พ.ศ. 2565
จังหวัดแพร่

สำนักงานที่ดิน จังหวัด/สาขา/อำเภอ	1. วัตถุประสงค์เจ้าหน้าที่												2. ปริมาณเอกสารสิทธิ (แปลง)					
	รวม			1.1 ข้าราชการ			1.2 ลูกจ้างประจำ			1.3 พนักงานราชการ			รวม	โฉมต	น.ส.3ก	น.ส.3	ใบจอง	อาคารชุด
	ตามกรอบ	ปฏิบัติงานจริง	รวม	ตามกรอบ	ปฏิบัติงานจริง	รวม	ตามกรอบ	ปฏิบัติงานจริง	รวม	ตามกรอบ	ปฏิบัติงานจริง	รวม						
สอ. แพร่	35	36	31	29	3	6	1	1	105,730	101,720	1,940	1,950	120	0				
สข. สูงเม่น	21	19	19	17	2	2	0	0	92,230	81,300	5,710	5,220	0	0				
สข. ร้องกวาง	16	15	14	13	2	2	0	0	55,370	48,080	4,110	1,730	1,450	0				
สข. สอง	14	14	13	13	0	0	1	1	39,430	32,840	5,200	1,180	210	0				
สข. สอง	13	11	12	10	1	1	0	0	40,670	34,770	3,920	1,730	250	0				
สข. วังชิ้น	13	11	12	11	0	0	1	0	38,150	30,420	6,180	1,030	520	0				
สอ. เด่นชัย	2	2	2	2	0	0	0	0										
สอ. ท้องว่งไข่	1	1	1	1	0	0	0	0										
รวม	115	109	104	96	8	11	3	2	371,580	329,130	27,060	12,840	2,550	0				

แผนการให้บริการประชาชนของสำนักงานที่ดิน ประจำปีงบประมาณ พ.ศ. 2565
จังหวัดแพร่

สำนักงานที่ดิน จังหวัด/สาขา	3. เป้าหมายการให้บริการ						4. เป้าหมายการจัดเก็บรายได้ (บาท)				
	ค้ำคะเบือน ที่ดิน (ราย)	ด้านรังวัด ที่ดิน (ราย)	ด้านวิชาการ (เรื่อง)	ด้านออก เอกสารสิทธิ (ราย)	ดูแลรักษาหลักฐาน ทางทะเบียนที่ดิน (แปลง)	ค่าธรรมเนียมจดทะเบียนสิทธิ และนิติกรรม		จัดเก็บรายได้เข้ารัฐ ในรูปแบบอื่นที่ไม่ ใช่ ค่าธรรมเนียม	เก็บรายได้เข้ารัฐ ในรูปแบบ ธุรกิจเฉพาะ	จัดเก็บรายได้ เข้ารัฐในรูป อากรแสตมป์	
						รายได้เข้ารัฐ	รายได้ส่งองค์กร ปกครองส่วนท้องถิ่น				
ส. แพร่	25,520	850	500	330	105,730	901,910	40,271,070	23,634,120	14,359,860	5,854,730	
ส. สูงเม่น	23,500	690	0	410	92,230	691,640	15,200,770	6,397,870	3,806,410	2,646,300	
ส. ร้องกวาง	19,680	440	0	240	55,370	369,570	7,657,630	4,130,280	1,657,070	1,586,430	
ส. สอง	10,990	100	0	150	40,670	235,950	3,691,870	1,941,910	832,210	726,990	
ส. สอง	15,360	440	0	230	39,430	303,500	5,705,950	2,478,930	1,300,670	1,066,230	
ส. วังจันทน์	11,180	300	0	160	38,150	286,080	3,478,970	1,401,550	873,130	693,550	
รวม	106,030	2,820	500	1,520	371,580	2,788,650	76,006,260	39,984,660	22,829,350	12,574,230	

แผนการให้บริการประชาชนของสำนักงานที่ดิน ประจำปีงบประมาณ พ.ศ. 2565
จังหวัดแม่ฮ่องสอน

สำนักงานที่ดิน จังหวัด/สาขา/อำเภอ	1. อัตรากำลังเจ้าหน้าที่										2. ปริมาณเอกสารสิทธิ (แปลง)							
	รวม			1.1 ข้าราชการ			1.2 ลูกจ้างประจำ			1.3 พนักงานราชการ			รวม	โฉนด	น.ส.3ก	น.ส.3	ใบจอง	อาคารชุด
	ตามกรอบ	ปฏิบัติงานจริง	ตามกรอบ	ปฏิบัติงานจริง	ตามกรอบ	ปฏิบัติงานจริง	ตามกรอบ	ปฏิบัติงานจริง	ตามกรอบ	ปฏิบัติงานจริง								
สจ. แม่ฮ่องสอน	25	20	21	17	1	1	1	1	3	2	17,190	13,570	910	2,050	660	0		
สข. แม่สะเรียง	13	10	11	10	2	0	0	0	0	0	20,540	16,020	1,510	2,360	650	0		
สข. ปาย	11	10	10	10	1	0	0	0	0	0	13,210	11,710	360	1,020	120	0		
สอ. ปางมะห้า	1	0	1	0	0	0	0	0	0	0								
สอ. ขุนยวม	1	0	1	0	0	0	0	0	0	0								
สอ. แม่ลาน้อย	1	0	1	0	0	0	0	0	0	0								
สอ. สบเมย	1	0	1	0	0	0	0	0	0	0								
รวม	53	40	46	37	4	1	3	2	3	2	50,940	41,300	2,780	5,430	1,430	0		

แผนการให้บริการประชาชนของสำนักงานที่ดิน ประจำปีงบประมาณ พ.ศ. 2565
จังหวัดแม่ฮ่องสอน

สำนักงานที่ดิน จังหวัด/สาขา	3. เป้าหมายการให้บริการ						4. เป้าหมายการจัดเก็บรายได้ (บาท)				
	ด้านทะเบียน ที่ดิน (ราย)	ด้านรังวัด ที่ดิน (ราย)	ด้านวิชาการ (เรื่อง)	ด้านออก เอกสารสิทธิ (ราย)	ดูแลรักษาหลักฐาน ทางทะเบียนที่ดิน (แปลง)	ค่าธรรมเนียมจดทะเบียนสิทธิ และนิติกรรม		จัดเก็บรายได้ของรัฐ ในรูปแบบเงินได้ หัก ณ ที่จ่าย	เก็บรายได้ของรัฐ ในรูปแบบ ธุรกิจเฉพาะ	จัดเก็บรายได้ ของรัฐในรูปแบบ อากรแสตมป์	
						รายได้ของรัฐ	รายได้ส่งองค์กร ปกครองส่วนท้องถิ่น				
ศธ. แม่ฮ่องสอน	10,620	190	10	90	17,190	177,680	7,985,610	3,964,480	4,850,910	1,026,990	
สข. แม่สะเรียง	8,840	270	0	150	20,540	240,140	5,475,710	3,086,460	1,714,440	988,360	
สข. ป่าเย	6,030	210	0	50	13,210	140,960	5,248,900	2,968,120	1,870,770	1,055,480	
รวม	25,490	670	10	290	50,940	558,780	18,710,220	10,019,060	8,436,120	3,070,830	

แผนการให้บริการประชาชนของสำนักงานที่ดิน ประจำปีงบประมาณ พ.ศ. 2565
จังหวัดลำปาง

สำนักงานที่ดิน จังหวัด/สาขา/อำเภอ	1. อัตรากำลังเจ้าหน้าที่										2. ปริมาณเอกสารสิทธิ (แปลง)					
	รวม		1.1 ข้าราชการ		1.2 ลูกจ้างประจำ		1.3 พนักงานราชการ		รวม	โฉนด	น.ส.3ก	น.ส.3	ใบจอง	อาคารชุด		
	ตามกรอบ	ปฏิบัติงานจริง	ตามกรอบ	ปฏิบัติงานจริง	ตามกรอบ	ปฏิบัติงานจริง	ตามกรอบ	ปฏิบัติงานจริง								
สจ. ลำปาง	54	51	48	46	2	3	4	2	220,570	204,000	10,890	4,870	70	740		
สข. แจ่ม	13	11	11	9	1	1	1	1	68,190	61,310	5,250	1,010	620	0		
สข. แม่พริก	12	11	10	9	2	2	0	0	20,790	19,170	1,010	560	50	0		
สข. สบปราบ	13	13	12	12	1	1	0	0	34,580	32,570	1,170	840	0	0		
สข. เล็น	14	9	13	9	1	0	0	0	58,000	52,520	3,220	2,260	0	0		
สข. เติมงาม	13	10	11	8	0	0	2	2	32,080	29,800	1,650	430	200	0		
สข. งาว	12	12	11	11	1	1	0	0	33,310	28,490	3,190	1,630	0	0		
สข. แม่ทะ	15	14	14	13	1	1	0	0	71,170	66,860	2,770	1,390	150	0		
สข. ทั้งฮอด	15	14	14	13	1	1	0	0	51,890	48,120	2,410	1,360	0	0		
สข. เกาะคา	17	16	16	15	1	1	0	0	63,530	60,020	1,720	1,780	10	0		
สข. รั้งห้วย	12	11	11	10	1	1	0	0	35,630	32,400	2,210	680	340	0		
สอ. แม่มาะ	2	2	2	2	0	0	0	0								
สอ. เมืองปาน	2	1	2	1	0	0	0	0								
รวม	194	175	175	158	12	12	7	5	689,740	635,260	35,490	16,810	1,440	740		

แผนการให้บริการประชาชนของสำนักงานที่ดิน ประจำปีงบประมาณ พ.ศ. 2565
จังหวัดลำปาง

สำนักงานที่ดิน จังหวัด/สาขา	3. เป้าหมายการให้บริการ						4. เป้าหมายการจัดเก็บรายได้ (บาท)			
	ด้านทะเบียน ที่ดิน (ราย)	ด้านรังวัด ที่ดิน (ราย)	ด้านวิชาการ (เรื่อง)	ด้านออก เอกสารสิทธิ (ราย)	อุปดักขาดหลักฐาน ทางทะเบียนที่ดิน (แปลง)	ค่าธรรมเนียมจดทะเบียนสิทธิ และนิติกรรม	จัดเก็บรายได้ของรัฐ ในรูปภาษีเงินได้ หัก ณ ที่จ่าย	เก็บรายได้ของรัฐ ในรูปภาษี ธุรกิจเฉพาะ	จัดเก็บรายได้ ของรัฐในรูป อากรแสตมป์	
										รายได้ของรัฐ
สจ. ลำปาง	42,390	2,100	910	1,050	219,830	2,147,190	94,172,440	54,931,660	50,373,600	13,377,130
สข. แจ่ม	13,380	290	40	160	68,190	498,220	4,611,950	1,943,750	808,150	944,800
สข. แม่พริก	8,580	20	0	40	20,790	113,660	1,784,160	925,230	369,870	377,190
สข. สบปราบ	14,820	200	0	80	34,580	156,710	2,834,210	1,165,230	464,330	757,170
สข. เถิน	16,880	300	0	220	58,000	564,480	8,523,170	5,372,110	3,330,150	1,738,240
สข. เสร็จงาม	16,060	150	0	80	32,080	151,650	2,358,550	1,679,160	434,340	607,070
สข. งิ้ว	8,740	180	0	130	33,310	181,540	4,578,060	2,344,970	1,241,870	805,930
สข. แม่ทะ	18,820	390	90	220	71,170	385,180	7,435,780	4,229,120	1,472,260	1,462,290
สข. ห้างฉัตร	20,370	470	0	220	51,890	421,290	12,859,180	7,346,660	3,636,370	2,349,160
สข. เกาะคา	15,660	490	0	280	63,530	398,660	15,725,560	9,592,370	4,613,310	3,026,730
สข. จันทเมีน	14,070	240	10	130	35,630	210,670	3,750,710	1,582,330	790,850	671,030
รวม	189,770	4,830	1,050	2,610	689,000	5,229,250	158,633,170	91,112,590	67,535,100	26,116,740

แผนการให้บริการประชาชนของสำนักงานที่ดิน ประจำปีงบประมาณ พ.ศ. 2565
จังหวัดลำพูน

สำนักงานที่ดินจังหวัด/ สาขา/ส่วนแยก/อำเภอ	1. อัตรากำลังเจ้าหน้าที่										2. ปริมาณเอกสารสิทธิ (แปลง)					
	รวม		1.1 ข้าราชการ		1.2 ลูกจ้างประจำ		1.3 พนักงานราชการ		รวม	โฉนด	น.ส.3ก	น.ส.3	ใบจอง	อาคารชุด		
	ตามกรอบ	ปฏิบัติงานจริง	ตามกรอบ	ปฏิบัติงานจริง	ตามกรอบ	ปฏิบัติงานจริง	ตามกรอบ	ปฏิบัติงานจริง								
สอ. ลำพูน	49	44	44	38	4	4	5	1	1	141,810	4,050	7,040	0	320		
สข. ป่าซาง	22	19	21	18	0	0	0	1	1	69,080	4,580	2,100	190	0		
สข. บ้านโฮ้ง	13	12	11	11	2	2	1	0	0	41,800	2,530	930	110	0		
สข. ลี้	13	13	11	11	2	2	2	0	0	56,070	5,220	2,700	660	0		
สข. แม่ทา	10	7	8	6	1	1	1	1	0	26,760	1,300	910	0	0		
สย. บ้านธิ	3	7	3	7	0	0	0	0	0	22,140	440	100	90	20		
สอ. หงษ์พิมาย	1	1	1	1	0	0	0	0	0							
รวม	111	103	99	92	9	9	9	3	2	357,660	18,120	13,780	1,050	340		

แผนการให้บริการประชาชนของสำนักงานที่ดิน ประจำปีงบประมาณ พ.ศ. 2565
จังหวัดลำพูน

สำนักงานที่ดิน จังหวัด/สาขา/ส่วนแยก	3. เป้าหมายการให้บริการ						4. เป้าหมายการจัดเก็บรายได้ (บาท)			
	ด้านทะเบียน ที่ดิน (ราย)	ด้านรังวัด ที่ดิน (ราย)	ด้านวิชาการ (เรื่อง)	ด้านออก เอกสารสิทธิ (ราย)	ดูแลรักษาหลักฐาน ทางทะเบียนที่ดิน (แปลง)	ค่าธรรมเนียมจดทะเบียนสิทธิ และนิติกรรม รายได้ส่งองค์กร ปกครองส่วนท้องถิ่น	จัดเก็บรายได้ของรัฐ ในรูปภาษีเงินได้ หัก ณ ที่จ่าย	เก็บรายได้ของรัฐ ในรูปภาษี ธุรกิจเฉพาะ	จัดเก็บรายได้ ของรัฐในรูป อากรแสตมป์	
สจ. ลำพูน	29,860	1,600	1,010	580	141,490	1,427,010	95,589,160	62,236,720	52,927,930	12,050,060
สข. ป่าซาง	19,240	630	0	320	69,080	640,260	19,220,840	10,649,390	6,457,190	3,054,390
สข. บ้านโฮ้ง	16,410	320	0	160	41,800	279,980	10,058,490	5,304,840	4,663,300	1,448,850
สข. สี่	17,320	290	0	190	56,070	353,340	6,295,570	3,640,320	1,709,000	1,216,810
สข. แม่ทา	12,210	210	20	110	26,760	258,000	7,142,580	5,100,630	2,295,090	1,157,610
สข. บ้านธิ	14,170	260	0	90	22,120	195,700	6,609,530	4,041,360	2,009,610	1,874,970
รวม	109,210	3,310	1,030	1,450	357,320	3,154,290	144,916,170	90,973,260	70,062,120	20,802,690

แผนการให้บริการประชาชนของสำนักงานที่ดิน ประจำปีงบประมาณ พ.ศ. 2565
จังหวัดสุโขทัย

สำนักงานที่ดิน จังหวัด/สาขา/อำเภอ	1. อัตรากำลังเจ้าหน้าที่										2. ปริมาณเอกสารสิทธิ (แปลง)					
	รวม		1.1 ข้าราชการ		1.2 ลูกจ้างประจำ		1.3 พนักงานราชการ		รวม	โฉนด	น.ส.3ก	น.ส.3	ใบจอง	อาคารชุด		
	ตามกรอบ	ปฏิบัติงานจริง	ตามกรอบ	ปฏิบัติงานจริง	ตามกรอบ	ปฏิบัติงานจริง	ตามกรอบ	ปฏิบัติงานจริง								
สจ. สุโขทัย	36	34	31	29	2	2	3	3	103,990	89,750	7,370	6,230	640	0		
สข. สรรคโลก	22	20	20	18	2	2	0	0	108,420	67,940	35,510	4,970	0	0		
สข. กงไกรลาศ	15	13	14	12	1	1	0	0	43,770	39,500	2,900	1,370	0	0		
สข. ศรีสัชนาลัย	14	12	14	12	0	0	0	0	55,940	44,460	8,080	2,180	1,220	0		
สข. ศรีสำโรง	18	14	18	14	0	0	0	0	49,070	46,200	1,390	1,480	0	0		
สอ. บ้านด่านลานทอย	2	2	2	2	0	0	0	0								
สอ. ศิรินาถ	2	2	2	2	0	0	0	0								
สอ. ศรีนคร	2	2	2	2	0	0	0	0								
สอ. ช่างเหล็ก	3	3	3	3	0	0	0	0								
รวม	114	102	106	94	5	5	3	3	361,190	287,850	55,250	16,230	1,860	0		

แผนการให้บริการประชาชนของสำนักงานที่ดิน ประจำปีงบประมาณ พ.ศ. 2565

จังหวัดสุโขทัย

สำนักงานที่ดิน จังหวัด/สาขา	3. เป้าหมายการให้บริการ					4. เป้าหมายการจัดเก็บรายได้ (บาท)				
	ด้านทะเบียน ที่ดิน (ราย)	ด้านรังวัด ที่ดิน (ราย)	ด้านวิชาการ (เรื่อง)	ด้านออก เอกสารสิทธิ (ราย)	อุบลราชธานี ทางทะเบียนที่ดิน (แปลง)	ค่าธรรมเนียมจดทะเบียนสิทธิ และนิติกรรม	รายได้ของรัฐ	รายได้ส่งองค์กร ปกครองส่วนท้องถิ่น	จัดเก็บรายได้ของรัฐ ในรูปภาษีเงินได้ หัก ณ ที่จ่าย	จัดเก็บรายได้ของรัฐ ในรูปภาษี ธุรกิจเฉพาะ
สจ. สุโขทัย	33,950	910	880	360	103,990	1,060,280	28,856,420	14,168,950	7,448,110	4,970,620
สข. สวรรคโลก	24,450	1,210	0	460	108,420	807,400	22,799,020	12,415,830	7,479,020	4,851,650
สข. กงไกรลาศ	14,500	510	0	270	43,770	459,890	7,083,910	3,138,440	1,735,500	1,627,280
สข. ศรีวิชัย	16,050	700	20	410	55,940	571,640	8,532,230	3,895,760	1,564,440	1,692,450
สข. ศรีสำโรง	18,000	550	0	200	49,070	390,020	7,510,910	3,724,250	1,489,750	1,547,870
รวม	106,950	3,880	900	1,700	361,190	3,289,230	74,782,490	37,343,230	19,716,820	14,689,870

แผนการให้บริการประชาชนของสำนักงานที่ดิน ประจำปีงบประมาณ พ.ศ. 2565
จังหวัดอุดรธานี

สำนักงานที่ดิน จังหวัด/สาขา/อำเภอ	1. อัตรากำลังเจ้าหน้าที่										2. ปริมาณเอกสารสิทธิ (แปลง)					
	รวม		1.1 ข้าราชการ		1.2 ลูกจ้างประจำ		1.3 พนักงานราชการ		รวม	โฉนด	น.ส.3ก	น.ส.3	ใบจอง	อาคารชุด		
	ตามกรอบ	ปฏิบัติงานจริง	ตามกรอบ	ปฏิบัติงานจริง	ตามกรอบ	ปฏิบัติงานจริง	ตามกรอบ	ปฏิบัติงานจริง								
สอ. อุดรดิษฐ์	41	38	37	34	2	2	2	2	2	175,000	8,530	4,660	1,290	0		
สข. ครอบ	14	14	13	13	1	1	1	0	0	56,010	4,780	2,750	830	0		
สข. น้ำปาด	16	13	16	13	0	0	0	0	0	59,510	6,000	1,210	2,310	0		
สข. ทัพชัย	16	16	16	16	0	0	0	0	0	59,880	5,040	1,100	810	0		
สอ. ท่าปลา	1	1	1	1	0	0	0	0	0							
สอ. พากทำ	2	2	2	2	0	0	0	0	0							
สอ. บ้านโคก	1	1	1	1	0	0	0	0	0							
สอ. สิบแค	2	1	2	1	0	0	0	0	0							
สอ. ทองแสนขัน	1	0	1	0	0	0	0	0	0							
รวม	94	86	89	81	3	3	3	2	2	350,400	24,350	9,720	5,240	0		

แผนการให้บริการประชาชนของสำนักงานที่ดิน ประจำปีงบประมาณ พ.ศ. 2565
จังหวัดอุดรธานี

สำนักงานที่ดิน จังหวัด/สาขา	3. เป้าหมายการให้บริการ					4. เป้าหมายการจัดเก็บรายได้ (บาท)			
	ด้านทะเบียน ที่ดิน (ราย)	ด้านรังวัด ที่ดิน (ราย)	ด้านวิชาการ (เรื่อง)	ด้านออก เอกสารสิทธิ (ราย)	ดูแลรักษาหลักฐาน ทางทะเบียนที่ดิน (แปลง)	ค่าธรรมเนียมจดทะเบียนสิทธิ และนิติกรรม	จัดเก็บรายได้ของรัฐ ในรูปแบบเงินได้ หัก ณ ที่จ่าย	เก็บรายได้ของรัฐ ในรูปแบบ ธุรกิจเฉพาะ	จัดเก็บรายได้ ของรัฐในรูป อากรแสตมป์
สจ. อุดรธานี	40,580	2,470	1,680	1,190	175,000	1,715,160	23,998,580	18,259,910	8,013,410
สข. นครพนม	17,800	490	0	260	56,010	385,040	3,377,440	1,430,230	1,799,540
สข. น่าน	19,570	450	0	430	59,510	396,970	2,910,870	922,780	1,443,070
สข. พิจิตร	17,290	810	0	310	59,880	429,770	4,676,870	1,743,200	2,013,090
รวม	95,240	4,220	1,680	2,190	350,400	2,926,940	34,963,760	22,356,120	13,269,110

แผนการให้บริการประชาชนของสำนักงานที่ดิน ประจำปีงบประมาณ พ.ศ. 2565
จังหวัดอุทัยธานี

สำนักงานที่ดิน จังหวัด/สาขา/อำเภอ	1. อัตราการคลังเจ้าหน้าที่										2. ปริมาณเอกสารสิทธิ (แปลง)						
	1.1 ข้าราชการ				1.2 ลูกจ้างประจำ				1.3 พนักงานราชการ		รวม	โฉนด	น.ส.3ก	น.ส.3	ใบจอง	อาคารชุด	
	รวม	ปฏิบัติงานจริง	ตามกรอบ	ปฏิบัติงานจริง	ตามกรอบ	ปฏิบัติงานจริง	ตามกรอบ	ปฏิบัติงานจริง	ตามกรอบ	ปฏิบัติงานจริง							
ศจ. อุทัยธานี	34	32	29	29	2	2	29	2	2	3	1	88,660	83,690	2,550	2,190	230	0
สท. บ้านไร่	14	14	13	13	1	1	13	1	1	0	0	31,140	15,660	12,390	2,040	1,050	0
สท. ท้องยาง	13	13	12	12	1	1	12	1	1	0	0	39,130	27,190	7,860	3,980	100	0
สอ. ท้าพัน	2	2	2	2	0	0	2	0	0	0	0						
สอ. สว่างอารมณ์	1	1	1	1	0	0	1	0	0	0	0						
สอ. ท้องเขาหย่าง	1	1	1	1	0	0	1	0	0	0	0						
สอ. ถ่านสัก	1	0	1	0	0	0	0	0	0	0	0						
สอ. ห้วยคต	1	1	1	1	0	0	1	0	0	0	0						
รวม	67	64	60	59	4	4	59	4	4	3	1	158,930	126,540	22,800	8,210	1,380	0

แผนการให้บริการประชาชนของสำนักงานที่ดิน ประจำปีงบประมาณ พ.ศ. 2565
จังหวัดอุทัยธานี

สำนักงานที่ดิน จังหวัด/สาขา	3. เป้าหมายการให้บริการ					4. เป้าหมายการจัดเก็บรายได้ (บาท)				
	ด้านทะเบียน ที่ดิน (ราย)	ด้านรังวัด ที่ดิน (ราย)	ด้านวิชาการ (เรื่อง)	ด้านออก เอกสารสิทธิ (ราย)	ดูแลรักษาหลักฐาน ทางทะเบียนที่ดิน (แปลง)	ค่าธรรมเนียมจดทะเบียนสิทธิ และนิติกรรม		จัดเก็บรายได้ของรัฐ ในรูปแบบอื่นได้ หัก ณ ที่จ่าย	เก็บรายได้ของรัฐ ในรูปแบบอื่น ธุรกิจเฉพาะ	จัดเก็บรายได้ ของรัฐในรูปแบบ อากรแสตมป์
						รายได้ของรัฐ	รายได้ส่งองค์กร ปกครองส่วนท้องถิ่น			
สจ. อุทัยธานี	27,200	1,210	360	680	88,660	850,750	28,824,240	22,392,140	9,876,630	5,942,260
สข. บ้านไร่	10,200	430	0	120	31,140	274,090	9,477,680	6,008,990	3,277,060	2,315,460
สข. ท้องนา	16,510	470	0	170	39,130	392,270	9,600,640	5,298,450	4,396,050	2,114,290
รวม	53,910	2,110	360	970	158,930	1,517,110	47,902,560	33,699,580	17,549,740	10,372,010

ภาคใต้



ตารางสรุปเป้าหมายการให้บริการและการจัดเก็บรายได้ ภาคใต้

ลำดับ	สำนักงานที่ดิน จังหวัด	เป้าหมายการให้บริการ						เป้าหมายการจัดเก็บรายได้ (บาท)				รวมรายได้	
		ด้านทะเบียน ที่ดิน (ราย)	ด้านรังวัด ที่ดิน (ราย)	ด้านทะเบียน+ รังวัด (ราย)	ด้านวิชาการ (เรื่อง)	ด้านออก เอกสารสิทธิ (ราย)	ศูนย์บริการลูกค้า ทางทะเบียนที่ดิน (ไม่ลง)	ค่าธรรมเนียมจดทะเบียนสิทธิ และนิติกรรม		จัดเก็บรายได้ของรัฐ ในรูปภาษีเงินได้ หัก ณ ที่จ่าย	เก็บรายได้ของรัฐ ในรูปภาษี ธุรกิจเฉพาะ		จัดเก็บรายได้ ของรัฐในรูป อากรแสตมป์
								รายได้ของรัฐ	รายได้ส่งองค์กร ปกครองส่วนท้องถิ่น				
1	กระบี่	89,280	3,430	92,710	790	2,190	266,960	4,854,580	161,117,880	94,857,610	106,550,890	37,782,280	405,163,240
2	ชุมพร	142,900	5,260	148,160	110	3,140	287,720	3,722,010	138,582,080	69,186,950	81,247,170	27,999,680	320,737,890
3	ตรัง	112,560	4,600	117,160	370	2,420	410,600	3,593,900	125,648,290	55,462,810	60,831,520	23,916,040	269,452,560
4	นครศรีธรรมราช	297,960	10,440	308,400	1,390	6,900	1,004,380	9,130,440	349,360,490	189,608,300	186,977,520	67,897,280	802,974,030
5	นราธิวาส	86,920	3,520	90,440	50	4,450	510,640	2,741,430	1,181,900	4,480,020	1,990,120	17,784,940	28,178,410
6	ปัตตานี	70,360	3,980	74,340	110	4,610	539,860	2,518,210	826,780	4,181,280	1,785,920	13,431,450	22,743,640
7	พังงา	70,530	2,090	72,620	240	1,570	162,840	1,691,780	97,920,570	77,874,610	99,406,410	20,803,290	297,696,660
8	พัตถัง	116,650	4,050	120,700	610	2,560	414,620	4,039,680	94,224,680	51,557,080	32,591,230	21,340,900	203,753,570
9	ภูเก็ต	76,230	2,620	78,850	240	3,890	219,250	5,760,530	815,738,710	578,677,600	899,782,610	102,020,080	2,401,979,530
10	ยะลา	71,670	2,570	74,240	750	2,290	369,690	1,938,900	2,132,030	5,349,330	2,386,170	17,662,170	29,468,600
11	ระนอง	39,870	880	40,750	60	470	55,440	629,560	35,954,960	19,161,260	21,330,210	5,637,680	82,713,670
12	สงขลา	279,670	12,730	292,400	140	10,600	1,161,650	11,169,500	521,620,960	285,894,630	371,650,950	106,940,200	1,297,276,240
13	สตูล	41,610	2,310	43,920	1,070	2,210	192,980	2,203,220	944,010	2,786,810	1,464,830	13,016,160	20,415,030
14	สุราษฎร์ธานี	273,980	8,760	282,740	560	6,510	619,340	9,284,170	500,348,930	284,445,750	386,261,100	87,429,750	1,267,769,700
	รวม	1,772,190	67,240	1,839,430	6,490	53,810	6,215,970	63,277,910	2,845,602,270	1,723,524,040	2,254,256,650	563,661,900	7,450,322,770

แผนการให้บริการประชาชนของสำนักงานที่ดิน ประจำปีงบประมาณ พ.ศ. 2565
จังหวัดกระบี่

สำนักงานที่ดินจังหวัด/ สาขา/ส่วนแยก/อำเภอ	1. อัตราทำสิ่งเจ้าหน้าที่										2. ปริมาณเอกสารสิทธิ (แปลง)									
	รวม			1.1 ข้าราชการ			1.2 ลูกจ้างประจำ			1.3 พนักงานราชการ			รวม	โฉนด	น.ส.3ก	น.ส.3	ใบจอง	อาคารชุด		
	ตามกรอบ	ปฏิบัติงานจริง	รวม	ตามกรอบ	ปฏิบัติงานจริง	รวม	ตามกรอบ	ปฏิบัติงานจริง	รวม	ตามกรอบ	ปฏิบัติงานจริง	รวม								
สจ. กระบี่	37	31	33	27	2	2	2	2	2	2	2	2	2	126,510	103,110	17,050	3,830	1,760	760	
สท. อ่าวลึก	12	10	12	10	0	0	0	0	0	0	0	0	0	57,850	37,990	16,850	2,800	210	0	
สข. คลองพอม	13	11	13	11	0	0	0	0	0	0	0	0	0	62,720	45,780	14,290	1,780	870	0	
สย. เกาะลันตา	3	8	3	8	0	0	0	0	0	0	0	0	0	20,640	10,350	8,680	810	800	0	
สอ. เขาพนม	1	1	1	1	0	0	0	0	0	0	0	0	0							
สอ. ป้ายพระยา	3	2	3	2	0	0	0	0	0	0	0	0	0							
สอ. ลำทับ	2	1	2	1	0	0	0	0	0	0	0	0	0							
สอ. เขมดอง	2	2	2	2	0	0	0	0	0	0	0	0	0							
รวม	73	66	69	62	2	2	2	2	2	2	2	2	2	267,720	197,230	56,870	9,220	3,640	760	

แผนการให้บริการประชาชนของสำนักงานที่ดิน ประจำปีงบประมาณ พ.ศ. 2565
จังหวัดกระบี่

สำนักงานที่ดิน จังหวัด/สาขา/ส่วนแยก	3. เป้าหมายการใช้บริการ						4. เป้าหมายการจัดเก็บรายได้ (บาท)				
	ด้านทะเบียน ที่ดิน (ราย)	ด้านรังวัด ที่ดิน (ราย)	ด้านวิชาการ (เรื่อง)	ด้านออก เอกสารสิทธิ (ราย)	ดูแลรักษาหลักฐาน ทางทะเบียนที่ดิน (แปลง)	ค่าธรรมเนียมจดทะเบียนสิทธิ และนิติกรรม		จัดเก็บรายได้ชำระ ในรูปภาษีเงินได้ หัก ณ ที่จ่าย	เก็บรายได้ชำระ ในรูปภาษี ธุรกิจเฉพาะ	จัดเก็บรายได้ ชำระในรูปแบบ อากรแสตมป์	
						รายได้ชำระรัฐ	รายได้ส่งองค์กร ปกครองส่วนท้องถิ่น				
สจ. กระบี่	39,790	1,730	790	820	125,750	3,169,400	100,759,780	54,787,480	80,722,590	22,704,550	
สข. อำเภอ	17,340	670	0	530	57,850	800,970	23,728,710	16,720,700	6,792,190	5,912,580	
สข. คลองท่อม	17,480	810	0	660	62,720	654,880	23,294,510	15,146,600	7,740,140	6,429,890	
สย. เกาะลันตา	14,670	220	0	160	20,640	229,330	13,334,880	8,202,830	11,295,970	2,735,260	
รวม	89,280	3,430	790	2,190	266,960	4,854,580	163,117,880	94,857,610	106,550,890	37,782,280	

แผนการให้บริการประชาชนของสำนักงานที่ดิน ประจำปีงบประมาณ พ.ศ. 2565

จังหวัดชุมพร

สำนักงานที่ดิน จังหวัด/สาขา/อำเภอ	1. อัตราค่าสิ่งเจ้าหน้าที่												2. ปริมาณเอกสารสิทธิ (แปลง)					
	รวม				1.1 ข้าราชการ				1.2 ลูกจ้างประจำ				1.3 พนักงานราชการ					
	ตามกรอบ	ปฏิบัติงานจริง	ตามกรอบ	ปฏิบัติงานจริง	ตามกรอบ	ปฏิบัติงานจริง	ตามกรอบ	ปฏิบัติงานจริง	ตามกรอบ	ปฏิบัติงานจริง	ตามกรอบ	ปฏิบัติงานจริง	รวม	โฉนด	บ.ส.3ก	บ.ส.3	ใบดอง	อาคารชุด
สอ. ชุมพร	40	38	35	33	2	2	3	2	2	1	1	3	96,470	82,800	11,240	2,260	170	0
สข. พังงา	22	20	20	18	1	1	1	1	1	1	1	1	77,360	65,990	7,500	3,490	380	0
สข. สวี	16	14	15	14	1	1	0	0	0	0	0	0	46,910	38,050	7,960	1,440	60	0
สข. ปะทิว	14	15	14	14	0	0	0	1	0	0	0	0	33,260	27,630	4,880	630	100	20
สข. ท่าแซะ	12	12	12	12	0	0	0	0	0	0	0	0	33,740	29,220	3,370	1,150	0	0
สอ. ละแม	2	2	2	2	0	0	0	0	0	0	0	0						
สอ. พะโต๊ะ	1	1	1	1	0	0	0	0	0	0	0	0						
สอ. พังโคน	2	2	2	2	0	0	0	0	0	0	0	0						
รวม	109	104	101	96	4	4	4	4	4	4	4	4	287,740	243,690	34,350	8,970	710	20

แผนการให้บริการประชาชนของสำนักงานที่ดิน ประจำปีงบประมาณ พ.ศ. 2565
จังหวัดชุมพร

สำนักงานที่ดิน จังหวัด/สาขา	3. เป้าหมายการให้บริการ						4. เป้าหมายการจัดเก็บรายได้ (บาท)			
	ด้านทะเบียน ที่ดิน (ราย)	ด้านรังวัด ที่ดิน (ราย)	ด้านวิชาการ (เรื่อง)	ด้านออก เอกสารสิทธิ (ราย)	ดูแลรักษาหลักฐาน ทางทะเบียนที่ดิน (แปลง)	ค่าธรรมเนียมจดทะเบียนสิทธิ และนิติกรรม		จัดเก็บรายได้จากรัฐ ในรูปแบบเงินได้ หัก ณ ที่จ่าย	เก็บรายได้จากรัฐ ในรูปแบบ สุริยเฉพาะ	จัดเก็บรายได้ จากรัฐในรูปแบบ อากรแสตมป์
						รายได้จากรัฐ	รายได้สิ่งอสังกร ปกครองส่วนท้องถิ่น			
สจ. ชุมพร	51,160	1,720	90	910	96,470	1,559,030	54,081,240	25,289,670	33,346,020	9,030,840
สช. หลังสวน	37,330	960	0	770	77,360	922,270	39,056,630	19,715,880	24,121,970	7,755,570
สข. สวี	23,730	730	0	550	46,910	569,410	19,505,930	9,961,930	11,569,360	4,916,280
สข. ปะทิว	14,870	1,020	0	540	33,240	331,070	12,283,950	7,675,800	4,838,390	3,575,950
สข. ท่าแซะ	15,810	830	20	370	33,740	346,230	13,654,330	6,543,670	7,371,430	2,721,040
รวม	142,900	5,260	110	3,140	287,720	3,722,010	136,582,080	69,186,950	81,247,170	27,999,680

แผนการให้บริการประชาชนของสำนักงานที่ดิน ประจำปีงบประมาณ พ.ศ. 2565
จังหวัดตรัง

สำนักงานที่ดิน จังหวัด/สาขา/อำเภอ	1. อัตราค่าสิ่งจูงใจพื้นที่												2. ปริมาณเอกสารสิทธิ (แปลง)					
	รวม			1.1 ข้าราชการ			1.2 ลูกจ้างประจำ			1.3 พนักงานราชการ			รวม	โฉนด	น.ส.3ก	น.ส.3	ใบจอง	อาคารชุด
	ตามกรอบ	ปฏิบัติงานจริง	ปฏิบัติตามจริง	ตามกรอบ	ปฏิบัติงานจริง	ปฏิบัติตามจริง	ตามกรอบ	ปฏิบัติงานจริง	ปฏิบัติตามจริง	ตามกรอบ	ปฏิบัติงานจริง	ปฏิบัติตามจริง						
สอ. ตรัง	40	40	34	34	2	2	2	2	4	4	4	145,330	125,600	11,840	7,700	0	190	
สข. ห้วยยอด	19	19	17	17	2	2	2	2	0	0	0	73,280	60,080	10,630	2,570	0	0	
สข. กันตัง	17	15	17	15	0	0	0	0	0	0	0	48,740	30,260	14,610	3,740	130	0	
สข. อ่ามตาขาว	16	15	16	15	0	0	0	0	0	0	0	99,600	74,270	20,860	4,230	240	0	
สข. สิเกา	10	9	9	9	0	0	0	0	1	0	0	43,840	33,190	9,980	670	0	0	
สอ. ปะเหลียน	2	2	2	2	0	0	0	0	0	0	0							
สอ. วังวิเศษ	3	3	3	3	0	0	0	0	0	0	0							
สอ. นาโยง	2	2	2	2	0	0	0	0	0	0	0							
สอ. รัษฎา	2	2	2	2	0	0	0	0	0	0	0							
สอ. หาดสำราญ	2	1	2	1	0	0	0	0	0	0	0							
รวม	113	108	104	100	4	4	4	4	5	4	4	410,790	323,400	67,920	18,910	370	190	

แผนการให้บริการประชาชนของสำนักงานที่ดิน ประจำปีงบประมาณ พ.ศ. 2565
จังหวัดตรัง

สำนักงานที่ดิน จังหวัด/สาขา/ส่วนแยก	3. เป้าหมายการให้บริการ						4. เป้าหมายการจัดเก็บรายได้ (บาท)				
	ค่านายหน้า ที่ดิน (ราย)	ค่าธรรมเนียม ที่ดิน (ราย)	ค่าธรรมเนียม จดทะเบียน (ราย)	ค่าธรรมเนียม เช่า (ราย)	ค่าธรรมเนียม เช่า (ราย)	ค่าธรรมเนียม เช่า (ราย)	ค่าธรรมเนียมจดทะเบียน และนิติกรรม		จัดเก็บรายได้ ในรูปแบบอื่น ที่ ก. น. ที่จ่าย	จัดเก็บรายได้ ในรูปแบบ ธุรกิจเฉพาะ	จัดเก็บรายได้ เช่ารัฐในรูป อาคารและตอม่อ
							รายได้เช่ารัฐ	รายได้ส่งองค์กร ปกครองส่วนท้องถิ่น			
คจ. ตรัง	35,940	1,910	370	810	145,140	1,450,690	67,523,080	28,372,680	41,187,660	10,315,820	
ศข. หัวยอด	23,400	910	0	670	73,280	673,320	18,693,650	8,751,100	6,605,010	4,097,680	
ศข. กิ่งคัง	11,890	370	0	190	48,740	463,340	11,123,310	5,468,540	3,868,140	2,290,750	
ศข. ย่านตาขาว	24,020	960	0	470	99,600	726,590	18,295,910	8,475,720	5,313,990	4,804,910	
ศข. สิเกา	17,310	450	0	280	43,840	279,960	10,012,340	4,414,770	3,856,720	2,406,880	
รวม	112,560	4,600	370	2,420	410,600	3,593,900	125,648,290	55,462,810	60,831,520	23,916,040	

แผนการให้บริการประชาชนของสำนักงานที่ดิน ประจำปีงบประมาณ พ.ศ. 2565
จังหวัดนครศรีธรรมราช

สำนักงานที่ดินจังหวัด/ สาขา/ส่วนแยก/อำเภอ	1. อัตรากำลังเจ้าหน้าที่										2. ปริมาณเอกสารสิทธิ (แปลง)					
	รวม		1.1 ข้าราชการ		1.2 ลูกจ้างประจำ		1.3 พนักงานราชการ		รวม	โฉนด	น.ส.3ก	น.ส.3	ใบจอง	อาคารชุด		
	ตามกรอบ	ปฏิบัติงานจริง	ตามกรอบ	ปฏิบัติงานจริง	ตามกรอบ	ปฏิบัติงานจริง	ตามกรอบ	ปฏิบัติงานจริง								
สอ. นครศรีธรรมราช	49	48	43	42	3	3	3	3	211,900	198,270	400	12,890	0	340		
สข. พังงา	28	28	26	26	2	2	0	0	139,120	119,370	13,280	6,470	0	0		
สข. สิชล	19	18	17	16	2	2	0	0	80,150	65,230	12,040	2,810	0	70		
สข. ปากพนัง	17	15	16	14	1	1	0	0	64,580	55,260	5,060	4,260	0	0		
สข. หัวไทร	19	18	17	16	2	2	0	0	56,550	47,700	6,240	2,610	0	0		
สข. ฉวาง	20	19	19	19	0	0	1	0	91,650	62,660	21,120	7,870	0	0		
สข. สะอาด	15	15	15	15	0	0	0	0	54,100	44,380	6,900	2,750	70	0		
สข. เชียงใหญ่	18	17	17	16	1	1	0	0	54,830	47,930	3,380	3,520	0	0		
สข. ท่าศาลา	20	18	20	18	0	0	0	0	92,450	79,140	10,570	2,590	0	50		
สข. ร่อนพิบูลย์	14	13	13	13	0	0	1	0	73,950	59,040	12,090	2,820	0	0		
สข. สานเสภา	11	10	9	9	1	1	1	0	27,020	21,220	4,020	1,780	0	0		
สข. พังใหญ่	10	7	9	7	0	0	1	0	31,190	17,420	-12,260	1,500	10	0		
สอ. พรหมคีรี	2	6	2	6	0	0	0	0	27,350	24,690	2,170	490	0	0		
สอ. ทัพูน	3	2	2	1	1	1	0	0								
สอ. นบพอน	2	1	2	1	0	0	0	0								
สอ. ชนอม	2	0	2	0	0	0	0	0								
สอ. บางขัน	1	1	1	1	0	0	0	0								
สอ. ถ้ำพรรณรา	1	0	1	0	0	0	0	0								
สอ. อู่พระกรณ์	1	1	1	1	0	0	0	0								
สอ. นบพิตำ	1	1	1	1	0	0	0	0								
รวม	253	238	233	222	13	13	7	3	1,004,840	842,310	109,630	52,360	80	460		

แผนการให้บริการประชาชนของสำนักงานที่ดิน ประจำปีงบประมาณ พ.ศ. 2565
จังหวัดนครศรีธรรมราช

สำนักงานที่ดิน จังหวัด/สาขา/ส่วนแยก	3. เป้าหมายการให้บริการ					4. เป้าหมายการจัดเก็บรายได้ (บาท)				
	ด้านทะเบียน ที่ดิน (ราย)	ด้านรังวัด ที่ดิน (ราย)	ด้านวิชาการ (เรื่อง)	ด้านออก เอกสารสิทธิ (ราย)	ดูแลรักษาหลักฐาน ทางทะเบียนที่ดิน (แปลง)	ค่าธรรมเนียมจดทะเบียนสิทธิ และนิติกรรม		จัดเก็บรายได้ของรัฐ ในรูปภาษี ธุรกิจเฉพาะ	จัดเก็บรายได้ ของรัฐในรูปแบบ อากรแสตมป์	
						รายได้ของรัฐ	รายได้ส่งองค์กร ปกครองส่วนท้องถิ่น			
สจ. นครศรีธรรมราช	48,090	2,160	1,380	1,060	211,560	2,276,640	132,212,220	78,215,820	99,236,970	19,119,570
สข. พังงา	41,360	1,350	0	730	139,120	1,397,690	61,995,780	28,659,440	32,653,010	11,079,010
สข. สัตต	17,340	1,050	0	940	80,080	750,040	29,133,420	22,564,800	14,160,600	6,433,780
สข. ปากพนัง	13,540	760	0	530	64,580	439,300	9,574,690	4,718,930	3,074,810	2,459,690
สข. หัวไทร	36,660	500	0	340	56,550	346,440	9,605,360	4,849,210	2,434,020	2,433,300
สข. อ่าง	22,060	780	0	600	91,650	866,320	20,585,790	10,497,910	6,215,430	4,957,320
สข. ชะอวด	13,900	540	10	450	54,100	460,040	11,195,200	5,127,930	3,842,030	2,696,650
สข. เขียวใหญ่	21,270	580	0	400	54,830	373,630	7,371,750	3,245,700	2,284,500	2,183,000
สข. ท่าศาลา	25,750	1,160	0	850	92,400	794,290	25,782,840	11,725,570	11,946,040	6,239,300
สข. ร่อนพิบูลย์	15,750	700	0	420	73,950	574,490	17,284,280	8,415,220	4,730,410	4,313,660
สข. ตานสา	15,900	330	0	220	27,020	303,790	7,574,800	3,536,680	2,179,080	1,759,420
สข. พังใหญ่	16,010	190	0	180	31,190	319,890	10,725,700	5,034,220	2,226,230	2,568,480
สข. พรหมคีรี	10,330	340	0	180	27,350	225,880	6,318,660	3,017,470	1,992,390	1,654,100
รวม	297,960	10,440	1,390	6,900	1,004,380	9,130,440	349,360,490	189,608,300	186,977,520	67,897,280

แผนการให้บริการประชาชนของสำนักงานที่ดิน ประจำปีงบประมาณ พ.ศ. 2565
จังหวัดนราธิวาส

สำนักงานที่ดิน จังหวัด/สาขา/อำเภอ	1. อัตรากำลังเจ้าหน้าที่												2. ปริมาณเอกสารสิทธิ (แปลง)					
	1.1 ข้าราชการ			1.2 ลูกจ้างประจำ			1.3 พนักงานราชการ			รวม	โฉมต	น.ส.3ก	น.ส.3	ใบจอง	อาคารชุด			
	รวม	ปฏิบัติงานจริง	ตามกรอบ	ปฏิบัติงานจริง	ตามกรอบ	ปฏิบัติงานจริง	ตามกรอบ	ปฏิบัติงานจริง										
สอ. นราธิวาส	37	33	31	27	5	5	5	1	1	217,020	142,140	64,590	10,050	240	0			
สข. สุไหงปาตี	13	12	11	10	2	2	2	0	0	77,850	40,250	35,640	1,960	0	0			
สข. ตากใบ	12	10	12	10	0	0	0	0	0	43,120	26,890	13,860	2,370	0	0			
สข. รือเสาะ	11	10	11	10	0	0	0	0	0	73,200	42,880	29,170	1,150	0	0			
สข. สุไหงโก-ลก	10	10	10	10	0	0	0	0	0	49,270	19,150	25,530	4,590	0	0			
สข. บาเจาะ	9	8	8	8	0	0	0	1	0	50,180	36,520	12,430	1,230	0	0			
สอ. ยี่งอ	2	2	2	2	0	0	0	0	0									
สอ. ระแงะ	2	1	2	1	0	0	0	0	0									
สอ. ศรีสาคร	2	1	2	1	0	0	0	0	0									
สอ. แว้ง	2	2	2	2	0	0	0	0	0									
สอ. สุกรีน	2	1	2	1	0	0	0	0	0									
สอ. จะแนะ	1	0	1	0	0	0	0	0	0									
สอ. เขาะไอร่อง	2	1	2	1	0	0	0	0	0									
รวม	105	91	96	83	7	7	7	2	1	510,640	307,830	181,220	21,350	240	0			

แผนการให้บริการประชาชนของสำนักงานที่ดิน ประจำปีงบประมาณ พ.ศ. 2565
จังหวัดนราธิวาส

สำนักงานที่ดิน จังหวัด/สาขา	3. เป้าหมายการให้บริการ						4. เป้าหมายการจัดเก็บรายได้ (บาท)			
	ค้ำประกัน ที่ดิน (ราย)	ค้ำประกัน ที่ดิน (ราย)	ด้านวิชาการ (เรื่อง)	ด้านออก เอกสารสิทธิ (ราย)	ดูแลรักษาสถักฐาน ทางทะเบียนที่ดิน (แปลง)	ค่าธรรมเนียมจดทะเบียนสิทธิ และนิติกรรม รายได้เข้ารัฐ ปกครองส่วนท้องถิ่น	จัดเก็บรายได้เข้ารัฐ ในรูปแบบอื่นได้ หัก ณ ที่จ่าย	เก็บรายได้เข้ารัฐ ในรูปแบบ ธุรกิจเฉพาะ	จัดเก็บรายได้ เข้ารัฐในรูป อากรแสตมป์	
สอ. นราธิวาส	29,700	1,860	50	2,160	217,020	1,275,420	1,889,180	1,059,600	7,597,300	
สข. สุไหงปาดี	14,480	460	0	550	77,850	321,870	411,870	95,610	2,198,620	
สข. ตากใบ	10,880	510	0	730	43,120	319,100	444,480	100,630	2,084,740	
สข. รือเสาะ	15,980	370	0	480	73,200	384,740	308,040	83,800	1,859,030	
สข. สุโหลง-ลก	6,180	150	0	280	49,270	257,320	1,274,640	593,610	3,307,050	
สข. ปาแงะ	11,700	170	0	250	50,180	182,980	151,810	56,870	738,200	
รวม	88,920	3,520	50	4,450	510,640	2,741,430	4,480,020	1,990,120	17,784,940	

แผนการให้บริการประชาชนของสำนักงานที่ดิน ประจำปีงบประมาณ พ.ศ. 2565
จังหวัดปัตตานี

สำนักงานที่ดิน	1. อัตรากำลังเจ้าหน้าที่										2. ปริมาณเอกสารสิทธิ (แปลง)				
	รวม		1.1 ข้าราชการ		1.2 ลูกจ้างประจำ		1.3 พนักงานราชการ		รวม	โฉนด	น.ส.3ก	น.ส.3	ใบจอง	อาคารชุด	
	ตามกรอบ	ปฏิบัติงานจริง	ตามกรอบ	ปฏิบัติงานจริง	ตามกรอบ	ปฏิบัติงานจริง	ตามกรอบ	ปฏิบัติงานจริง							
จ.ง. ปัตตานี	40	38	33	31	3	3	4	4	261,540	210,020	44,680	6,460	270	110	
สข. โคกโพธิ์	13	12	13	12	0	0	0	0	85,930	67,410	12,990	5,310	220	0	
สข. ปะนาจะ	13	11	13	11	0	0	0	0	123,510	95,230	25,050	2,990	240	0	
สข. สายบุรี	10	10	10	10	0	0	0	0	68,990	54,450	11,420	2,890	230	0	
สอ. ท้องจิก	2	2	2	2	0	0	0	0							
สอ. มายอ	2	1	2	1	0	0	0	0							
สอ. พังยางคง	1	0	1	0	0	0	0	0							
สอ. ไม้แก่น	2	1	2	1	0	0	0	0							
สอ. ยะหริ่ง	1	1	1	1	0	0	0	0							
สอ. ยะรัง	2	2	2	2	0	0	0	0							
สอ. กะพ้อ	1	1	1	1	0	0	0	0							
สอ. แม่ลาน	2	1	2	1	0	0	0	0							
รวม	89	80	82	73	3	3	4	4	539,970	427,110	94,140	17,650	960	110	

แผนการให้บริการประชาชนของสำนักงานที่ดิน ประจำปีงบประมาณ พ.ศ. 2565
จังหวัดปัตตานี

สำนักงานที่ดิน จังหวัด/สาขา	3. เป้าหมายการให้บริการ						4. เป้าหมายการจัดเก็บรายได้ (บาท)			
	ด้านทะเบียน ที่ดิน (ราย)	ด้านรังวัด ที่ดิน (ราย)	ด้านวิชาการ (เรื่อง)	ด้านออก เอกสารสิทธิ (ราย)	ดูแลรักษาหลักฐาน ทางทะเบียนที่ดิน (แปลง)	ค่าธรรมเนียมจดทะเบียนสิทธิ และนิติกรรม รายได้ส่งองค์กร ปกครองส่วนท้องถิ่น	จัดเก็บรายได้ชำระ ในรูปภาษีเงินได้ หัก ณ ที่จ่าย	เก็บรายได้ชำระ ในรูปภาษี ธุรกิจเฉพาะ	จัดเก็บรายได้ ชำระในรูปแบบ อากรแสตมป์	
ส.ล. ปัตตานี	38,330	2,350	110	2,490	261,430	1,358,070	3,351,260	1,445,310	8,569,410	
ส.ช. โศภโพร	11,180	830	0	1,020	85,930	535,310	456,300	195,590	2,452,960	
ส.ช. ปะนาจะ	12,270	410	0	770	123,510	364,580	201,420	61,380	1,387,940	
ส.ช. สายบุรี	8,580	390	0	330	68,990	260,250	172,300	83,640	1,021,140	
รวม	70,360	3,980	110	4,610	539,860	2,518,210	4,181,280	1,785,920	13,431,450	

แผนการให้บริการประชาชนของสำนักงานที่ดิน ประจำปีงบประมาณ พ.ศ. 2565
จังหวัดพังงา

สำนักงานที่ดินจังหวัด/ สาขา/ส่วนแยก/อำเภอ	1. อัตรากำลังเจ้าหน้าที่										2. ปริมาณเอกสารสิทธิ (แปลง)					
	รวม		1.1 ข้าราชการ		1.2 ลูกจ้างประจำ		1.3 พนักงานราชการ		รวม	โฉนด	น.ส.3ก	น.ส.3	โฉนด	อาคารชุด		
	ตามกรอบ	ปฏิบัติงานจริง	ตามกรอบ	ปฏิบัติงานจริง	ตามกรอบ	ปฏิบัติงานจริง	ตามกรอบ	ปฏิบัติงานจริง								
ศจ. พังงา	28	21	24	17	2	2	2	2	39,130	32,280	4,950	1,640	260	0		
สข. ตะกั่วป่า	16	14	14	12	2	2	0	0	55,030	39,460	11,420	3,460	690	0		
สข. ห้วยเหนือ	12	12	12	12	0	0	0	0	24,570	19,870	3,690	950	60	0		
สข. ตะกั่วทุ่ง	10	7	10	7	0	0	0	0	33,740	22,650	9,240	1,660	190	0		
สย. เกาะยาว	2	7	2	7	0	0	0	0	10,370	3,270	6,270	740	90	0		
สอ. กะเปอร์	2	2	2	2	0	0	0	0								
สอ. ตะกั่วป่า	2	1	2	1	0	0	0	0								
สอ. ห้วยตึก	2	2	2	2	0	0	0	0								
รวม	74	66	68	60	4	4	4	2	162,840	117,530	35,570	8,450	1,290	0		

แผนการให้บริการประชาชนของสำนักงานที่ดิน ประจำปีงบประมาณ พ.ศ. 2565

จังหวัดพังงา

สำนักงานที่ดิน จังหวัด/สาขา/ส่วนแยก	3. เป้าหมายการให้บริการ						4. เป้าหมายการจัดเก็บรายได้ (บาท)			
	จำนวนเดือน ที่ดิน (ราย)	ด้านรังวัด ที่ดิน (ราย)	ด้านวิชาการ (เรื่อง)	ด้านออก เอกสารสิทธิ (ราย)	ดูแลรักษาหลักฐาน ทางทะเบียนที่ดิน (แปลง)	ค่าธรรมเนียมจดทะเบียนสิทธิ และนิติกรรม		จัดเก็บรายได้เข้ารัฐ ในรูปแบบเงินได้ หัก ณ ที่จ่าย	เก็บรายได้เข้ารัฐ ในรูปแบบ ธุรกิจเฉพาะ	จัดเก็บรายได้ เข้ารัฐในรูปแบบ อากรแสตมป์
						รายได้เข้ารัฐ	รายได้ส่งองค์กร ปกครองส่วนท้องถิ่น			
สจ. พังงา	16,050	470	240	380	39,130	469,620	19,015,480	12,724,590	12,170,370	2,884,850
สข. ตะกั่วป่า	19,810	740	0	620	55,030	542,420	34,173,390	26,240,840	24,071,700	7,293,390
สข. ท้ายเหมือง	11,060	280	0	160	24,570	252,950	12,711,800	10,243,190	18,308,680	3,792,100
สข. ตะกั่วทุ่ง	13,790	490	0	360	33,740	328,530	25,669,400	21,764,980	33,164,230	5,170,960
สย. เกาะยาว	9,820	110	0	50	10,370	98,260	6,350,500	6,901,010	11,691,430	1,661,990
รวม	70,530	2,090	240	1,570	162,840	1,691,780	97,920,570	77,874,610	99,406,410	20,803,290

แผนการให้บริการประชาชนของสำนักงานที่ดิน ประจำปีงบประมาณ พ.ศ. 2565
จังหวัดพัทลุง

สำนักงานที่ดิน จังหวัด/สาขา/อำเภอ	1. อัตรากำลังเจ้าหน้าที่										2. ปริมาณเอกสารสิทธิ (แปลง)				
	รวม		1.1 ข้าราชการ		1.2 ลูกจ้างประจำ		1.3 พนักงานราชการ		รวม	โฉนด	น.ส.3ก	น.ส.3	ในจอง	อาคารชุด	
	ตามกรอบ	ปฏิบัติงานจริง	ตามกรอบ	ปฏิบัติงานจริง	ตามกรอบ	ปฏิบัติงานจริง	ตามกรอบ	ปฏิบัติงานจริง							
สจ. พัทลุง	38	38	33	33	1	1	1	4	4	157,440	8,100	4,170	80	0	
สข. ปากพะยูน	17	16	16	15	1	1	0	0	0	60,790	12,120	950	0	0	
สข. ควนขนุน	18	18	18	17	0	1	0	0	0	84,190	12,160	2,530	0	0	
สข. ตะโหมด	17	16	17	16	0	0	0	0	0	58,630	12,700	760	0	0	
สอ. กงหรา	2	1	2	1	0	0	0	0	0						
สอ. เขาชะดิน	3	3	2	2	1	1	0	0	0						
สอ. ศรีบรรพต	2	1	1	1	1	0	0	0	0						
สอ. ป่าบอน	3	2	3	2	0	0	0	0	0						
สอ. บางแก้ว	1	1	1	1	0	0	0	0	0						
สอ. ป่าพะยอม	1	0	1	0	0	0	0	0	0						
รวม	102	96	94	88	4	4	4	4	4	414,620	45,080	8,410	80	0	

แผนการให้บริการประชาชนของสำนักงานที่ดิน ประจำปีงบประมาณ พ.ศ. 2565

จังหวัดพัทลุง

สำนักงานที่ดิน จังหวัดสาขา	3. เป้าหมายการให้บริการ						4. เป้าหมายการจัดเก็บรายได้ (บาท)				
	ด้านทะเบียน ที่ดิน (ราย)	ด้านรังวัด ที่ดิน (ราย)	ด้านวิชาการ (เรื่อง)	ด้านออก เอกสารสิทธิ (ราย)	ดูแลรักษาหลักฐาน ทะเบียนที่ดิน (แปลง)	ค่าธรรมเนียมจดทะเบียนสิทธิ และนิติกรรม		จัดเก็บรายได้เข้ารัฐ ในรูปภาษีเงินได้ หัก ณ ที่จ่าย	เก็บรายได้เข้ารัฐ ในรูปภาษี ธุรกิจเฉพาะ	จัดเก็บรายได้ เข้ารัฐในรูป อากรแสตมป์	
						รายได้เข้ารัฐ	รายได้ส่งองค์กร ปกครองส่วนท้องถิ่น				
สอ. พัทลุง	38,590	1,540	600	770	169,790	1,880,120	47,761,180	24,451,020	19,405,340	9,874,510	
สข. ปากพะยูน	25,590	960	0	690	73,860	610,290	13,669,130	9,282,840	3,314,330	3,669,270	
สข. ตะวันขนุน	29,920	900	10	610	98,880	898,300	18,831,990	9,174,580	5,047,850	4,579,170	
สข. ตะโหมด	22,550	650	0	490	72,090	650,970	13,962,980	8,645,640	4,823,710	3,217,950	
รวม	116,650	4,050	610	2,560	414,620	4,039,680	94,224,680	51,557,080	32,591,230	21,340,900	

แผนการให้บริการประชาชนของสำนักงานที่ดิน ประจำปีงบประมาณ พ.ศ. 2565
จังหวัดภูเก็ต

สำนักงานที่ดิน จังหวัด/สาขา/อำเภอ	1. อัตรากำลังเจ้าหน้าที่										2. ปริมาณเอกสารสิทธิ (แปลง)					
	รวม		1.1 ข้าราชการ		1.2 ลูกจ้างประจำ		1.3 พนักงานราชการ		รวม	โฉนด	น.ส.3ก	น.ส.3	ใบจอง	อาคารชุด		
	ตามกรอบ	ปฏิบัติงานจริง	ตามกรอบ	ปฏิบัติงานจริง	ตามกรอบ	ปฏิบัติงานจริง	ตามกรอบ	ปฏิบัติงานจริง								
ศ.จ. ภูเก็ต	39	37	35	33	0	0	4	4	163,650	128,770	15,360	1,870	0	17,650		
ศ.ช. ถลาง	20	19	20	19	0	0	0	0	76,830	60,560	10,480	2,010	200	3,580		
ศ.อ. กระบุรี	4	2	4	2	0	0	0	0								
รวม	63	58	59	54	0	0	4	4	240,480	189,330	25,840	3,880	200	21,230		

แผนการให้บริการประชาชนของสำนักงานที่ดิน ประจำปีงบประมาณ พ.ศ. 2565
จังหวัดภูเก็ต

สำนักงานที่ดิน จังหวัด/สาขา	3. เป้าหมายการให้บริการ					4. เป้าหมายการจัดเก็บรายได้ (บาท)				
	ด้านทะเบียน - ที่ดิน (ราย)	ด้านรังวัด ที่ดิน (ราย)	ด้านวิชาการ (เรื่อง)	ด้านออก เอกสารสิทธิ (ราย)	ดูแลรักษาหลักฐาน ทางทะเบียนที่ดิน (แปลง)	ค่าธรรมเนียมจดทะเบียนสิทธิ และนิติกรรม รายได้เข้ารัฐ	รายได้ส่งองค์กร ปกครองส่วนท้องถิ่น	จัดเก็บรายได้ของรัฐ ในรูปแบบอื่นได้ หัก ณ ที่จ่าย	เก็บรายได้เข้ารัฐ ในรูปแบบอื่น สุจริตเฉพาะ	จัดเก็บรายได้ เข้ารัฐในรูปแบบ อากรแสตมป์
สจ. ภูเก็ต	41,550	1,300	230	3,240	146,000	3,777,030	570,513,300	398,705,390	611,273,540	67,770,880
สข. ถลาง	34,680	1,320	10	650	73,250	1,983,500	245,225,410	179,972,210	288,509,070	34,249,200
รวม	76,230	2,620	240	3,890	219,250	5,760,530	815,738,710	578,677,600	899,782,610	102,020,080

แผนการให้บริการประชาชนของสำนักงานที่ดิน ประจำปีงบประมาณ พ.ศ. 2565
จังหวัดยะลา

สำนักงานที่ดิน จังหวัด/สาขา/อำเภอ	1. อัตรากำลังเจ้าหน้าที่										2. ปริมาณเอกสารสิทธิ (แปลง)				
	รวม		1.1 ข้าราชการ		1.2 ลูกจ้างประจำ		1.3 พนักงานราชการ		รวม	โฉนด	น.ส.3ก	น.ส.3	ใบจอง	อาคารชุด	
	ตามกรอบ	ปฏิบัติงานจริง	ตามกรอบ	ปฏิบัติงานจริง	ตามกรอบ	ปฏิบัติงานจริง	ตามกรอบ	ปฏิบัติงานจริง							
ศส. ยะลา	37	32	32	27	3	3	2	2	140,150	117,890	18,530	3,700	0	30	
ศช. เบตง	15	14	13	12	2	2	0	0	33,930	27,810	1,520	4,780	20	0	
ศช. ยะนา	9	8	9	8	0	0	0	0	28,890	10,090	15,560	2,450	790	0	
ศช. ปันนังस्ता	10	10	10	10	0	0	0	0	16,370	6,470	6,120	3,420	360	0	
ศช. รามัน	10	9	9	9	0	0	1	0	150,380	114,980	28,200	6,370	830	0	
ศอ. สารไต่	2	1	2	1	0	0	0	0							
ศอ. กาบัง	2	2	2	2	0	0	0	0							
รวม	85	76	77	69	5	5	3	2	369,720	277,240	69,730	20,720	2,000	30	

แผนการให้บริการประชาชนของสำนักงานที่ดิน ประจำปีงบประมาณ พ.ศ. 2565
จังหวัดยะลา

สำนักงานที่ดิน จังหวัด/สาขา	3. เป้าหมายการให้บริการ						4. เป้าหมายการจัดเก็บรายได้ (บาท)				
	ด้านทะเบียน ที่ดิน (ราย)	ด้านรังวัด ที่ดิน (ราย)	ด้านวิชาการ (เรื่อง)	ด้านออก เอกสารสิทธิ (ราย)	ดูแลรักษาหลักฐาน ทางทะเบียนที่ดิน (แปลง)	ค่าธรรมเนียมจดทะเบียนสิทธิ และนิติกรรม รายได้ผู้รับ ปกครองส่วนท้องถิ่น	จัดเก็บรายได้ของรัฐ ในรูปภาษีเงินได้ หัก ณ ที่จ่าย	เก็บรายได้ของรัฐ ในรูปภาษี ธุรกิจเฉพาะ	จัดเก็บรายได้ ของรัฐในรูป อากรแสตมป์		
สจ. ยะลา	28,870	1,340	750	1,000	140,120	1,022,490	1,712,740	4,018,340	1,890,280	11,142,140	
สข. เมตง	12,540	430	0	360	33,930	244,970	269,200	930,050	321,490	3,488,270	
สข. ยะหา	10,900	350	0	340	28,890	193,160	65,120	150,290	66,640	969,780	
สข. ปันนังस्ता	7,290	200	0	180	16,370	109,110	22,300	92,730	26,860	716,690	
สข. รามัน	12,070	250	0	410	150,380	369,170	62,670	157,920	80,900	1,345,290	
รวม	71,670	2,570	750	2,290	369,690	1,938,900	2,132,030	5,349,330	2,386,170	17,662,170	

แผนการให้บริการประชาชนของสำนักงานที่ดิน ประจำปีงบประมาณ พ.ศ. 2565
จังหวัดระนอง

สำนักงานที่ดิน จังหวัด/สาขา/อำเภอ	1. อัตรากำลังเจ้าหน้าที่										2. ปริมาณเอกสารสิทธิ (แปลง)							
	1.1 ชั่วราชการ			1.2 ลูกจ้างประจำ			1.3 พนักงานราชการ				รวม	โฉนด	น.ส.ก	น.ส.3	ใบจอง	อาคารชุด		
	รวม	ปฏิบัติงานจริง	ตามกรอบ	รวม	ปฏิบัติงานจริง	ตามกรอบ	รวม	ปฏิบัติงานจริง	ตามกรอบ	ปฏิบัติงานจริง								
ศจ. ระนอง	26	23	22	20	2	2	2	2	2	2	2	1	55,440	42,430	8,090	3,190	1,730	0
ศอ. ละอุ่น	1	0	1	0	0	0	0	0	0	0	0	0						
ศอ. กะเปอร์	1	1	1	1	0	0	0	0	0	0	0	0						
ศอ. กระบุรี	1	1	1	1	0	0	0	0	0	0	0	0						
ศอ. ตูยสำราญ	1	1	1	1	0	0	0	0	0	0	0	0						
รวม	30	26	26	23	2	2	2	2	2	2	2	1	55,440	42,430	8,090	3,190	1,730	0

แผนการให้บริการประชาชนของสำนักงานที่ดิน ประจำปีงบประมาณ พ.ศ. 2565
จังหวัดระนอง

สำนักงานที่ดิน จังหวัด	3. เป้าหมายการให้บริการ						4. เป้าหมายการจัดเก็บรายได้ (บาท)			
	ด้านทะเบียน ที่ดิน (ราย)	ด้านรังวัด ที่ดิน (ราย)	ด้านวิชาการ (เรื่อง)	ด้านออก เอกสารสิทธิ (ราย)	ดูแลรักษาหลักฐาน ทางทะเบียนที่ดิน (แปลง)	ค่าธรรมเนียมจดทะเบียนสิทธิ และนิติกรรม	จัดเก็บรายได้ของรัฐ ในรูปภาษีเงินได้ หัก ณ ที่จ่าย	เก็บรายได้ของรัฐ ในรูปภาษี ธุรกิจเฉพาะ	จัดเก็บรายได้ ของรัฐในรูป อากรแสตมป์	
สจ. ระนอง	39,870	880	60	470	55,640	รายได้ของรัฐ 629,560	รายได้ส่งองค์กร ปกครองส่วนท้องถิ่น 35,954,960	19,161,260	21,330,210	5,637,680
รวม	39,870	880	60	470	55,440	629,560	35,954,960	19,161,260	21,330,210	5,637,680

แผนการให้บริการประชาชนของสำนักงานที่ดิน ประจำปีงบประมาณ พ.ศ. 2565
จังหวัดสงขลา

สำนักงานที่ดินจังหวัด/ สาขา/ส่วนแยก/อำเภอ	1. อัตราค่าส่งเจ้าหน้าที่										2. ปริมาณเอกสารสิทธิ (แปลง)				
	รวม		1.1 ชำรภาพ		1.2 ถูกจ้างประจำ		1.3 พนักงานราชการ		รวม	โฉนด	น.ส.3ก	น.ส.3	ใบจอง	อาคารชุด	
	ตามกรอบ	ปฏิบัติงานจริง	ตามกรอบ	ปฏิบัติงานจริง	ตามกรอบ	ปฏิบัติงานจริง	ตามกรอบ	ปฏิบัติงานจริง							
สข. สงขลา	39	36	31	28	3	3	3	5	110,660	104,250	4,760	1,140	0	510	
สข. หาดใหญ่	45	39	43	38	1	0	1	1	371,600	323,520	35,480	7,870	0	4,730	
สข. สะเดา	18	15	18	15	0	0	0	0	76,560	68,100	6,530	1,730	0	200	
สข. จะนะ	18	18	18	18	0	0	0	0	98,820	85,890	11,810	1,120	0	0	
สข. ระโนด	19	18	18	17	1	1	1	0	58,230	50,120	6,170	1,940	0	0	
สข. รัตภูมิ	18	17	18	17	0	0	0	0	81,190	72,260	7,130	1,800	0	0	
สข. สตงพระ	12	12	12	12	0	0	0	0	62,130	49,580	10,710	1,840	0	0	
สข. เทพา	14	13	14	13	0	0	0	0	110,940	79,920	26,030	4,990	0	0	
สข. นาทวี	11	10	11	10	0	0	0	0	48,520	40,190	7,600	730	0	0	
สข. สิงหนคร	13	12	13	12	0	0	0	0	60,060	52,370	5,990	1,700	0	0	
สข. บางกล่ำ	3	18	3	17	0	1	1	0	88,380	75,120	12,870	390	0	0	
สอ. สะบ้าย้อย	3	2	3	2	0	0	0	0							
สอ. กระแสสินธุ์	1	0	1	0	0	0	0	0							
สอ. นาหม่อม	2	0	2	0	0	0	0	0							
สอ. ควนเนียง	3	3	3	3	0	0	0	0							
สอ. บางกล่ำ	0	3	0	3	0	0	0	0							
สอ. คลองข่อยโง้ง	1	1	1	1	0	0	0	0							
รวม	220	217	209	206	5	5	5	6	1,167,090	1,001,920	135,080	25,250	0	5,440	

แผนการให้บริการประชาชนของสำนักงานที่ดิน ประจำปีงบประมาณ พ.ศ. 2565
จังหวัดสงขลา

สำนักงานที่ดิน จังหวัด/สาขา/ส่วนแยก	3. เป้าหมายการให้บริการ						4. เป้าหมายการจัดเก็บรายได้ (บาท)				
	ด้านทะเบียน ที่ดิน (ราย)	ด้านรังวัด ที่ดิน (ราย)	ด้านวิชาการ (เรื่อง)	ด้านออก เอกสารสิทธิ (ราย)	อุปกรณวัสดุ ทางทะเบียนที่ดิน (แปลง)	ค่าธรรมเนียมจดทะเบียนสิทธิ และนิติกรรม		จัดเก็บรายได้จากรัฐ ในรูปภาษีเงินได้ หัก ณ ที่จ่าย	เก็บรายได้จากรัฐ ในรูปภาษี ธุรกิจเฉพาะ	จัดเก็บรายได้ ของรัฐในรูปแบบ อากรแสตมป์	
						รายได้จากรัฐ	รายได้ส่งองค์กร ปกครองส่วนท้องถิ่น				
สจ. สงขลา	27,530	1,000	140	590	110,150	1,249,470	74,437,930	39,243,190	51,285,510	11,363,990	
สข. ทาดใหญ่	52,890	3,230	0	2,570	366,870	3,573,180	304,925,400	160,598,740	241,964,370	42,664,380	
สข. สะเตา	15,170	880	0	500	76,360	894,130	38,388,930	24,090,700	19,239,060	8,145,070	
สข. จะนะ	22,710	870	0	750	98,820	715,440	575,010	4,230,760	2,331,140	14,595,830	
สข. ระโนด	24,630	940	0	610	58,230	474,530	12,636,440	6,748,340	5,383,480	2,995,950	
สข. รังษี	31,710	880	0	600	81,190	908,670	23,033,510	11,978,100	8,814,690	5,323,520	
สข. สทิงพระ	12,320	650	0	580	62,130	460,010	9,386,350	4,846,780	2,837,280	2,448,460	
สข. เทพา	18,390	760	0	860	110,940	718,210	249,040	1,072,650	476,730	4,934,320	
สข. นาทวี	22,250	1,510	0	2,200	48,520	439,260	203,320	624,190	257,160	2,997,910	
สข. สิงหนคร	24,280	740	0	500	60,060	798,440	18,247,550	11,002,690	17,085,030	3,409,490	
สข. บางกล่ำ	27,790	1,270	0	840	88,380	938,160	39,537,480	21,438,490	21,976,500	8,061,280	
รวม	279,670	12,730	140	10,600	1,161,650	11,169,500	521,620,960	285,894,630	371,650,950	106,940,200	

แผนการให้บริการประชาชนของสำนักงานที่ดิน ประจำปีงบประมาณ พ.ศ. 2565
จังหวัดสตูล

สำนักงานที่ดินจังหวัด/ สาขา/อำเภอ	1. อัตราค่าสิ่งเจ้าหน้าที่										2. ปริมาณเอกสารสิทธิ (แปลง)					
	รวม		1.1. ข้าราชการ			1.2. ลูกจ้างประจำ			1.3. พนักงานราชการ		รวม	โฉนด	น.ส.3ก	น.ส.3	ใบจอง	อาคารชุด
	ตามกรอบ	ปฏิบัติงานจริง	ตามกรอบ	ปฏิบัติงานจริง	ตามกรอบ	ปฏิบัติงานจริง	ตามกรอบ	ปฏิบัติงานจริง	ตามกรอบ	ปฏิบัติงานจริง						
สจ. สตูล	34	29	29	26	3	1	2	2	2	113,570	92,600	16,970	3,400	600	0	
สข. ละงู	15	14	15	13	0	1	0	0	0	79,410	57,110	18,120	2,660	1,520	0	
สอ. ควนโดน	2	2	2	2	0	0	0	0	0							
สอ. ควนกาหลง	2	2	2	2	0	0	0	0	0							
สอ. ทุ่งหว้า	2	2	2	2	0	0	0	0	0							
สอ. ท่าแพ	2	2	2	2	0	0	0	0	0							
สอ. มะนัง	1	1	1	1	0	0	0	0	0							
รวม	58	52	53	48	3	2	2	2	2	192,980	149,710	35,090	6,060	2,120	0	

แผนการให้บริการประชาชนของสำนักงานที่ดิน ประจำปีงบประมาณ พ.ศ. 2565

จังหวัดสตูล

สำนักงานที่ดินจังหวัด/ สาขา	3. เป้าหมายการให้บริการ					4. เป้าหมายการจัดเก็บรายได้ (บาท)				
	ด้านทะเบียน ที่ดิน (ราย)	ด้านรังวัด ที่ดิน (ราย)	ด้านวิชาการ (เรื่อง)	ด้านออก เอกสารสิทธิ (ราย)	ดูแลรักษาหลักฐาน ทางทะเบียนที่ดิน (แปลง)	ค่าธรรมเนียมจดทะเบียนสิทธิ และนิติกรรม	จัดเก็บรายได้เข้ารัฐ ในรูปภาษีเงินได้ หัก ณ ที่จ่าย	เก็บรายได้เข้ารัฐ ในรูปภาษี ธุรกิจเฉพาะ	จัดเก็บรายได้ เข้ารัฐในรูป อากรแสตมป์	
สจ. สตูล	25,420	1,300	830	1,250	113,570	1,336,770	1,892,000	943,910	8,717,870	
สข. สงขลา	16,190	1,010	240	960	79,410	866,450	894,810	520,920	4,298,290	
รวม	41,610	2,310	1,070	2,210	192,980	2,203,220	2,786,810	1,464,830	13,016,160	

แผนการให้บริการประชาชนของสำนักงานที่ดิน ประจำปีงบประมาณ พ.ศ. 2565
จังหวัดสุราษฎร์ธานี

สำนักงานที่ดินจังหวัด/ สาขา/ส่วนแยก/อำเภอ	1. อัตรากำลังเจ้าหน้าที่											2. ปริมาณเอกสารสิทธิ (แปลง)					
	รวม		1.1 ข้าราชการ		1.2 ลูกจ้างประจำ		1.3 พนักงานราชการ		รวม	โฉนด	น.ส.3ก	น.ส.3	ใบจอง	อาคารชุด			
	ตามกรอบ	ปฏิบัติงานจริง	ตามกรอบ	ปฏิบัติงานจริง	ตามกรอบ	ปฏิบัติงานจริง	ตามกรอบ	ปฏิบัติงานจริง									
สอ. สุราษฎร์ธานี	36	34	32	29	3	4	1	1	132,420	124,350	450	6,480	0	1,140			
สข. เกาะสมุย	20	14	18	13	0	0	2	1	67,120	56,340	8,680	1,400	10	690			
สข. บ้านนาสาร	22	20	20	18	2	2	0	0	55,430	46,270	6,640	2,420	100	0			
สข. ไชยา	16	14	15	13	1	1	0	0	55,740	45,120	7,910	2,710	0	0			
สข. บ้านตาขุน	14	14	14	13	0	1	0	0	40,850	29,920	9,230	1,670	30	0			
สข. เมืองสระ	13	12	13	12	0	0	0	0	34,900	27,620	6,120	1,150	10	0			
สข. กาดูญตึงบุรี	16	14	16	14	0	0	0	0	67,610	54,940	10,060	2,610	0	0			
สข. พนมพิน	16	14	14	12	2	2	0	0	57,930	43,140	11,620	3,170	0	0			
สข. พระแสง	10	10	10	10	0	0	0	0	41,760	31,120	9,990	650	0	0			
สข. เกาะพะงัน	3	7	3	7	0	0	0	0	12,980	9,460	3,120	400	0	0			
สข. ท่าฉาง	3	7	3	7	0	0	0	0	33,680	23,890	6,340	3,340	110	0			
สข. ดอนสัก	4	6	3	5	1	1	0	0	20,750	16,900	3,140	710	0	0			
สอ. ท่าชนะ	2	1	2	1	0	0	0	0									
สอ. ศรีรัฐนิคม	1	1	1	1	0	0	0	0									
สอ. พนม	2	1	2	1	0	0	0	0									
สอ. บ้านนาเดิม	1	1	1	1	0	0	0	0									
สอ. เคียนซา	1	1	1	1	0	0	0	0									
สอ. ชัยบุรี	1	1	1	1	0	0	0	0									
สอ. วิกาดี	2	1	2	1	0	0	0	0									
รวม	183	173	171	160	9	11	3	2	621,170	509,070	83,300	26,710	260	1,830			

แผนการให้บริการประชาชนของสำนักงานที่ดิน ประจำปีงบประมาณ พ.ศ. 2565

จังหวัดสุราษฎร์ธานี

สำนักงานที่ดินจังหวัด/สาขา/ ส่วนแยก	3. เป้าหมายการให้บริการ							4. เป้าหมายการจัดเก็บรายได้ (บาท)			
	ด้านทะเบียน ที่ดิน (ราย)	ด้านรังวัด ที่ดิน (ราย)	ด้านวิชาการ (เรื่อง)	ด้านออก เอกสารสิทธิ (ราย)	ดูแลรักษาหลักฐาน ทางทะเบียนที่ดิน (แปลง)	ค่าธรรมเนียมจดทะเบียนสิทธิ และนิติกรรม		จัดเก็บรายได้ภาครัฐ ในรูปภาษีเงินได้ หัก ณ ที่จ่าย	เก็บรายได้ภาครัฐ ในรูปภาษี ธุรกิจเฉพาะ	จัดเก็บรายได้ ของรัฐในรูปแบบ อากรแสตมป์	
						รายได้ของรัฐ	รายได้ส่งองค์กร ปกครองส่วนท้องถิ่น				
สจ. สุราษฎร์ธานี	67,240	1,690	530	740	131,280	2,121,630	178,129,530	99,487,470	146,828,170	23,718,730	
สช. เกาะสมุย	25,840	680	20	550	66,430	1,072,740	129,661,990	79,980,580	133,771,660	22,616,230	
สช. บ้านนาสาร	21,060	750	10	520	55,430	613,800	26,267,710	15,349,990	9,109,090	6,829,120	
สช. ไชยา	24,210	1,480	0	910	55,740	641,650	18,785,890	9,416,750	7,177,340	4,327,590	
สช. บ้านตาขุน	19,600	1,190	0	1,090	40,850	625,110	20,661,840	11,995,780	6,029,240	4,780,830	
สช. เวียงสระ	15,480	380	0	240	34,900	423,120	16,053,900	8,188,590	9,942,710	2,814,700	
สช. กาญจนดิษฐ์	16,430	410	0	380	67,610	714,200	26,967,080	15,095,940	21,022,270	4,891,360	
สช. พุนพิน	19,730	790	0	710	57,930	737,700	31,505,910	17,394,740	20,586,010	5,765,200	
สช. พระแสง	20,580	290	0	280	41,760	1,185,050	17,032,520	8,548,700	6,101,460	3,045,240	
สช. เกาะพะงัน	13,370	460	0	450	12,980	224,340	13,594,840	7,415,760	15,160,180	3,757,590	
สช. ท่าฉาง	15,450	450	0	450	33,680	742,670	14,353,370	7,409,720	6,552,080	3,152,800	
สช. ดอนสัก	14,990	190	0	190	20,750	182,160	7,334,350	4,162,330	3,980,890	1,730,360	
รวม	273,980	8,760	560	6,510	619,340	9,284,170	500,348,930	284,445,750	386,261,100	87,429,750	

ภาคผนวก

ตารางสรุปประมาณการจัดเก็บรายได้
(ค่าเฉลี่ย ปีงบประมาณ พ.ศ. 2562 - 2564)

ตารางสรุปปริมาณการจัดเก็บรายได้ของสำนักงานที่ดิน (ค่าเฉลี่ยปริมาณรายได้ ปีงบประมาณ พ.ศ. 2562 - 2564)

1	รายชื่อสำนักงาน	รายได้จากค่าธรรมเนียม 65		คิดเป็น %	รายได้จากภาษีเงินได้ 65		คิดเป็น %	รายได้จากภาษีธุรกิจเฉพาะ 65		คิดเป็น %	รายได้จากอากรแสตมป์ 65		คิดเป็น %	รายได้จากอากรแสตมป์ 65
		จำนวน	คิดเป็น %		จำนวน	คิดเป็น %		จำนวน	คิดเป็น %		จำนวน	คิดเป็น %		
1	จังหวัดกรุงเทพมหานคร	1,771,150,638.00	4.686	1,572,478,087.33	6.063	1,572,478,100.000	6.063	1,684,326,476.67	4.951	1,684,326,510.000	4.951	195,633,489.67	3.846	195,633,500.000
	2. สาขาธนบุรี	610,503,415.67	1.615	439,940,628.00	1.696	439,940,630.000	1.696	651,621,428.33	1.915	651,621,440.000	1.915	71,355,670.33	1.403	71,355,670.000
	3. สาขาehlบุรี	510,807,311.33	1.351	354,717,408.67	1.368	354,717,410.000	1.368	474,975,334.67	1.396	474,975,350.000	1.396	50,702,217.00	0.997	50,702,220.000
	4. สาขาบางซวน	812,114,988.67	2.149	371,938,720.33	1.434	371,938,720.000	1.434	577,613,224.33	1.698	577,613,240.000	1.698	48,186,470.33	0.947	48,186,470.000
	5. สาขาพระโขนง	2,126,587,509.67	5.626	1,783,731,110.00	6.878	1,783,731,110.000	6.878	2,786,033,759.00	8.189	2,786,033,780.000	8.189	242,738,329.67	4.772	242,738,340.000
	6. สาขาบางกะปิ	453,210,532.33	1.199	348,551,311.67	1.344	348,551,320.000	1.344	416,407,635.00	1.224	416,407,640.000	1.224	65,025,081.33	1.278	65,025,090.000
	7. สาขาบางกุ่มเขื่อน	701,863,986.67	1.857	462,693,263.33	1.707	462,693,270.000	1.707	482,480,234.33	1.418	482,480,250.000	1.418	85,827,197.00	1.687	85,827,200.000
	8. สาขาบางกอกน้อย	647,123,092.33	1.712	565,984,400.67	2.182	565,984,410.000	2.182	691,382,033.00	2.032	691,382,050.000	2.032	87,672,931.00	1.724	87,672,940.000
	9. สาขาห้วยขวาง	1,514,093,967.33	4.006	913,500,678.00	3.522	913,500,690.000	3.522	1,597,453,315.33	4.696	1,597,453,350.000	4.696	132,370,269.00	2.603	132,370,280.000
	10. สาขาทองเขม	616,200,807.00	1.630	471,470,533.67	1.818	471,470,540.000	1.818	593,702,041.67	1.745	593,702,060.000	1.745	70,205,979.33	1.380	70,205,980.000
	11. สาขาตลาดครัวว	271,513,988.33	0.718	205,343,797.33	0.792	205,343,800.000	0.792	261,410,128.33	0.768	261,410,130.000	0.768	35,818,647.00	0.704	35,818,650.000
	12. สาขาคลองเมือง	344,423,341.67	0.911	241,500,565.33	0.931	241,500,570.000	0.931	335,665,878.33	0.987	335,665,890.000	0.987	34,132,369.00	0.671	34,132,370.000
	13. สาขาประเวศ	713,457,283.67	1.888	515,944,257.00	1.989	515,944,260.000	1.989	818,625,133.33	2.406	818,625,150.000	2.406	82,061,904.33	1.615	82,061,910.000
	14. สาขาปทุม	577,989,634.67	1.529	496,268,884.33	1.914	496,268,890.000	1.914	714,364,879.00	2.100	714,364,900.000	2.100	68,720,655.33	1.351	68,720,660.000
	15. สาขาคลองจอก	176,206,286.67	0.466	141,882,358.00	0.547	141,882,360.000	0.547	149,819,242.33	0.440	149,819,250.000	0.440	20,152,735.67	0.396	20,152,740.000
	16. สาขาตลาดระบง	280,613,160.67	0.742	233,602,094.67	0.901	233,602,100.000	0.901	304,544,442.33	0.895	304,544,450.000	0.895	33,374,598.33	0.656	33,374,600.000
	17. สาขาจตุร	862,481,651.00	2.282	555,495,606.00	2.142	555,495,610.000	2.142	963,074,997.00	2.831	963,075,020.000	2.831	71,914,157.67	1.414	71,914,160.000
	รวม	12,990,341,595.67	34.37	9,655,043,704.33	37.23	9,655,043,790.000	37.23	13,503,500,183.00	39.69	13,503,500,460.000	39.69	1,395,892,760.00	27.945	1,395,892,780.000
2	จังหวัดกระบี่	103,929,182.00	0.275	54,787,482.33	0.211	54,787,480.000	0.211	80,722,584.67	0.237	80,722,590.000	0.237	22,704,544.00	0.446	22,704,550.000
	2. สาขาอ่าวลึก	24,529,686.67	0.065	16,720,701.67	0.064	16,720,700.000	0.064	6,792,192.67	0.020	6,792,190.000	0.020	5,912,573.67	0.116	5,912,580.000
	3. สาขาคลองท่อม	23,949,389.33	0.063	15,146,600.00	0.058	15,146,600.000	0.058	7,740,135.00	0.023	7,740,140.000	0.023	6,429,886.67	0.126	6,429,890.000
	4. ส่วนแยกเกาะลันตา	13,564,215.00	0.036	8,202,832.33	0.032	8,202,830.000	0.032	11,295,968.67	0.033	11,295,970.000	0.033	2,735,263.67	0.054	2,735,260.000
	รวม	165,972,473.00	0.44	94,857,616.33	0.37	94,857,610.000	0.37	106,550,881.00	0.31	106,550,890.000	0.31	37,782,268.00	0.743	37,782,280.000
3	จังหวัดกาญจนบุรี	58,121,533.00	0.154	33,723,830.67	0.130	33,723,830.000	0.130	50,745,347.33	0.149	50,745,350.000	0.149	10,740,494.00	0.211	10,740,500.000
	2. สาขาท่ามะกา	30,242,023.00	0.080	17,939,685.33	0.069	17,939,690.000	0.069	17,570,090.00	0.052	17,570,090.000	0.052	5,554,166.33	0.109	5,554,170.000
	3. สาขาโพธารณ	14,543,486.33	0.038	8,867,685.00	0.034	8,867,690.000	0.034	6,874,792.67	0.020	6,874,790.000	0.020	2,588,581.00	0.051	2,588,580.000
	4. สาขาทองงู	7,618,165.00	0.020	4,787,702.67	0.018	4,787,700.000	0.018	2,967,099.33	0.009	2,967,100.000	0.009	1,500,869.67	0.030	1,500,870.000
	5. สาขาห้วยวัง	37,174,293.67	0.098	23,288,192.67	0.090	23,288,190.000	0.090	18,631,448.67	0.055	18,631,450.000	0.055	8,212,403.33	0.161	8,212,400.000
	6. สาขาพนมทวน	10,776,972.00	0.029	6,680,913.00	0.026	6,680,910.000	0.026	3,595,336.33	0.011	3,595,340.000	0.011	2,425,013.00	0.048	2,425,010.000
	7. ส่วนแยกเขาขั้ว	10,846,559.67	0.029	7,686,600.33	0.030	7,686,600.000	0.030	3,502,695.67	0.010	3,502,700.000	0.010	2,096,079.33	0.041	2,096,080.000
	รวม	169,323,032.67	0.45	102,974,609.67	0.40	102,974,610.000	0.40	103,886,810.00	0.31	103,886,820.000	0.31	33,117,606.67	0.651	33,117,610.000
4	จังหวัดกาฬสินธุ์	37,966,512.00	0.100	21,625,951.00	0.083	21,625,950.000	0.083	11,317,500.00	0.033	11,317,500.000	0.033	7,252,884.67	0.143	7,252,890.000
	2. สาขาจตุร	17,867,717.00	0.047	8,008,354.00	0.031	8,008,350.000	0.031	4,998,667.67	0.015	4,998,670.000	0.015	3,360,831.67	0.066	3,360,830.000

ตารางสรุปประมาณการจัดเก็บรายได้ของสำนักงานที่ดิน (ค่าเฉลี่ยปริมาณรายได้ ปีงบประมาณ พ.ศ. 2562 - 2564)

รายชื่อสำนักงาน	รายได้จาก ค่าธรรมเนียม 62 - 64 (บาท)	คิดเป็น %	รายได้จาก ค่าธรรมเนียม 65 (บาท)	คิดเป็น %	รายได้จาก ภาษีเงินได้ 65 62 - 64 (บาท)	คิดเป็น %	รายได้จาก ภาษีธุรกิจเฉพาะ 62 - 64 (บาท)	คิดเป็น %	รายได้จาก ภาษีธุรกิจเฉพาะ 65 (บาท)	คิดเป็น %	รายได้จาก อากรแสตมป์ 62 - 64 (บาท)	คิดเป็น %	รายได้จาก อากรแสตมป์ 65 (บาท)
3. สาขาตลาดไทย	16,083,366.33	0.043	16,083,360.00	0.026	6,756,859.00	0.026	4,448,792.00	0.013	4,448,790.00	0.013	3,333,413.67	0.066	3,333,410.00
4. สาขาสมเด็จ	19,723,983.33	0.052	19,723,990.00	0.033	8,682,123.33	0.033	4,129,751.33	0.012	4,129,750.00	0.012	4,033,614.67	0.079	4,033,610.00
5. สาขาถนนรามคำแหง	17,896,456.33	0.047	17,896,460.00	0.030	7,889,012.33	0.030	4,761,562.00	0.014	4,761,560.00	0.014	3,528,908.67	0.069	3,528,910.00
6. สาขาหนองจอก	16,086,599.67	0.043	16,086,610.00	0.034	8,778,713.00	0.034	3,569,325.00	0.010	3,569,330.00	0.010	3,411,106.33	0.067	3,411,110.00
รวม	125,624,834.67	0.33	125,624,850.00	0.24	61,741,012.67	0.24	33,225,596.00	0.10	33,225,600.00	0.10	24,920,759.67	0.090	24,920,760.00
5	1. จังหวัดกำแพงเพชร	52,072,818.00	0.138	52,072,820.00	0.086	22,349,020.00	0.086	18,099,225.00	0.053	18,099,230.00	7,731,412.00	0.152	7,731,410.00
2. สาขาคลองขลุง	11,472,159.67	0.030	11,472,160.00	0.022	5,714,641.00	0.022	4,508,546.00	0.013	4,508,550.00	0.013	2,272,564.33	0.045	2,272,560.00
3. สาขาถนนวชิรเกล้า	17,133,070.00	0.045	17,133,070.00	0.035	9,047,880.00	0.035	6,178,187.33	0.018	6,178,190.00	0.018	3,744,318.00	0.074	3,744,320.00
รวม	80,678,047.67	0.21	80,678,050.00	0.14	37,111,596.00	0.14	28,785,958.33	0.08	28,785,970.00	0.08	13,748,294.33	0.270	13,748,290.00
6	1. จังหวัดขอนแก่น	354,350,468.00	0.937	354,350,480.00	0.803	208,133,610.00	0.803	297,474,993.33	0.874	297,475,000.00	45,236,719.00	0.889	45,236,720.00
2. สาขาพล	18,564,192.00	0.049	18,564,190.00	0.028	7,163,158.00	0.028	6,714,515.33	0.020	6,714,520.00	0.020	3,835,615.33	0.075	3,835,620.00
3. สาขาบ้านไผ่	31,875,136.00	0.084	31,875,140.00	0.057	14,743,021.67	0.057	13,390,909.00	0.039	13,390,910.00	0.039	7,517,931.67	0.148	7,517,930.00
4. สาขาชุมแพ	31,613,680.33	0.084	31,613,680.00	0.059	15,359,075.33	0.059	16,796,298.00	0.049	16,796,300.00	0.049	5,550,172.67	0.109	5,550,170.00
5. สาขาหนองสูง	10,555,860.33	0.028	10,555,860.00	0.017	4,383,844.67	0.017	3,759,932.00	0.011	3,759,930.00	0.011	2,545,734.67	0.050	2,545,730.00
6. สาขาหนองเรือ	14,054,562.00	0.037	14,054,560.00	0.020	5,196,830.00	0.020	4,130,049.33	0.012	4,130,050.00	0.012	3,353,590.33	0.066	3,353,590.00
7. สาขาบุรีรัมย์	12,686,335.67	0.034	12,686,340.00	0.037	5,665,508.67	0.037	3,113,915.00	0.009	3,113,920.00	0.009	3,011,541.33	0.059	3,011,540.00
8. สาขาบ้านพลอง	24,495,015.00	0.065	24,495,020.00	0.047	12,084,586.67	0.047	8,680,903.33	0.026	8,680,910.00	0.026	4,836,479.67	0.095	4,836,480.00
9. สาขากระนวน	11,809,829.33	0.031	11,809,830.00	0.021	5,485,667.67	0.021	2,424,770.00	0.007	2,424,770.00	0.007	2,801,332.00	0.055	2,801,330.00
10. สาขาบ้านฝาง	10,209,981.33	0.027	10,209,980.00	0.017	4,500,439.33	0.017	2,255,010.67	0.007	2,255,010.00	0.007	2,231,228.33	0.044	2,231,230.00
11. สาขาพะอง	7,286,447.67	0.019	7,286,440.00	0.015	3,970,062.00	0.015	3,510,143.67	0.010	3,510,140.00	0.010	1,526,886.00	0.030	1,526,890.00
12. สาขาชัยภูมิ	5,784,344.67	0.015	5,784,340.00	0.011	2,839,993.00	0.011	1,967,173.33	0.006	1,967,170.00	0.006	1,251,516.00	0.025	1,251,520.00
13. สาขาหนองบัว	7,016,368.67	0.019	7,016,370.00	0.014	3,242,621.00	0.014	1,492,147.00	0.004	1,492,150.00	0.004	1,648,293.33	0.032	1,648,290.00
14. สาขาหนองบัวลำภู	5,121,745.67	0.014	5,121,750.00	0.009	2,460,122.00	0.009	1,997,370.33	0.006	1,997,370.00	0.006	1,467,257.00	0.029	1,467,260.00
15. ส่วนแยกอุบลรัตน์	6,739,817.33	0.018	6,739,820.00	0.014	3,715,247.00	0.014	3,695,803.33	0.006	3,695,800.00	0.006	1,482,645.67	0.029	1,482,650.00
รวม	552,163,784.00	1.46	552,163,800.00	1.16	299,843,785.67	1.16	369,580,119.33	1.09	369,580,140.00	1.09	88,276,943.00	1.736	88,276,950.00
7	1. จังหวัดจันทบุรี	82,814,164.33	0.219	82,814,160.00	0.195	50,462,414.67	0.195	61,774,756.33	0.182	61,774,760.00	12,641,831.67	0.249	12,641,830.00
2. สาขาท่าใหม่	40,473,866.33	0.107	40,473,870.00	0.085	22,126,303.00	0.085	16,667,298.00	0.049	16,667,300.00	0.049	9,170,331.67	0.180	9,170,330.00
3. สาขาปะทิว	44,009,871.00	0.116	44,009,870.00	0.108	28,076,085.67	0.108	30,320,344.67	0.089	30,320,350.00	0.089	12,485,893.33	0.245	12,485,890.00
4. สาขาคลอง	14,541,068.67	0.038	14,541,070.00	0.035	9,142,936.00	0.035	5,655,143.00	0.017	5,655,140.00	0.017	3,784,995.67	0.074	3,784,990.00
5. ส่วนแยกคลองใหญ่	7,035,031.33	0.019	7,035,030.00	0.017	4,375,130.33	0.017	2,711,662.67	0.008	2,711,660.00	0.008	1,529,426.33	0.030	1,529,430.00
รวม	188,874,001.67	0.50	188,874,000.00	0.44	114,182,869.67	0.44	137,129,204.67	0.34	137,129,210.00	0.34	59,612,476.67	0.179	59,612,470.00
8	1. จังหวัดฉะเชิงเทรา	154,477,608.67	0.409	154,477,610.00	0.441	114,326,720.33	0.441	146,618,545.33	0.431	146,618,550.00	27,250,626.00	0.556	27,250,630.00
2. สาขาบางคล้า	92,036,587.67	0.243	92,036,590.00	0.195	50,558,002.00	0.195	73,760,785.33	0.217	73,760,790.00	0.217	11,846,310.00	0.233	11,846,310.00

ตารางสรุปประมาณการจัดเก็บรายได้ของสำนักงานที่ดิน (ค่าเฉลี่ยปริมาณรายได้ ปีงบประมาณ พ.ศ. 2562 - 2564)

รายชื่อสำนักงาน	รายได้จากค่าธรรมเนียม 62 - 64 (บาท)	คิดเป็น %	รายได้จากค่าธรรมเนียม 65 (บาท)	คิดเป็น %	รายได้จากภาษีเงินได้ 65 (บาท)	คิดเป็น %	รายได้จากภาษีธุรกิจเฉพาะ 62 - 64 (บาท)	คิดเป็น %	รายได้จากภาษีธุรกิจเฉพาะ 65 (บาท)	คิดเป็น %	รายได้จากอากรแสตมป์ 62 - 64 (บาท)	คิดเป็น %	รายได้จากอากรแสตมป์ 65 (บาท)	คิดเป็น %
3. สาขาทนสารภม	55,302,006.00	0.146	55,302,010.00	0.144	37,378,980.00	0.144	35,550,491.00	0.104	35,550,490.00	0.104	11,718,048.00	0.230	11,718,050.00	0.230
4. สาขานงนง	178,918,208.67	0.473	178,918,210.00	0.473	143,918,795.67	0.555	226,202,294.00	0.665	226,202,300.00	0.665	33,889,476.33	0.666	33,889,480.00	0.666
รวม	480,794,441.00	1.27	480,734,420.00	1.33	346,182,502.00	1.33	482,132,113.67	1.42	482,132,130.00	1.42	84,704,460.33	1.565	84,704,470.00	1.565
9														
1. จังหวัดบุรี	538,871,752.00	1.426	538,871,770.00	1.173	304,253,800.00	1.173	573,918,915.00	1.687	573,918,930.00	1.687	64,508,026.67	1.268	64,508,030.00	1.268
2. สาขานงนง	845,634,608.00	2.237	845,634,630.00	2.076	538,314,226.00	2.076	1,019,558,717.00	2.997	1,019,558,740.00	2.997	92,112,784.33	1.811	92,112,790.00	1.811
3. สาขารักษา	574,560,227.67	1.520	574,560,240.00	1.218	315,828,094.67	1.218	752,147,848.33	2.211	752,147,870.00	2.211	58,355,327.67	1.147	58,355,330.00	1.147
4. สาขานงนง	97,613,786.33	0.258	97,613,790.00	0.242	62,676,238.00	0.242	73,694,978.00	0.217	73,694,980.00	0.217	23,065,548.33	0.453	23,065,550.00	0.453
5. สาขาสัตหีบ	208,537,929.33	0.552	208,537,930.00	0.544	141,195,302.00	0.544	282,329,024.67	0.830	282,329,030.00	0.830	17,363,249.67	0.341	17,363,250.00	0.341
6. สาขานงนง	130,925,882.67	0.346	130,925,890.00	0.327	84,696,832.67	0.327	145,147,115.00	0.427	145,147,120.00	0.427	24,975,575.67	0.491	24,975,580.00	0.491
รวม	2,396,104,186.00	6.34	2,396,144,250.00	5.58	1,446,964,491.33	5.58	2,846,796,598.00	8.37	2,846,796,670.00	8.37	280,380,512.33	5.513	280,380,530.00	5.513
10														
1. จังหวัดชัยภูมิ	36,207,002.33	0.096	36,207,000.00	0.093	24,114,551.67	0.093	9,309,649.33	0.027	9,309,650.00	0.027	7,120,406.00	0.140	7,120,410.00	0.140
2. สาขาสรรพยา	10,610,364.33	0.028	10,610,370.00	0.026	6,736,982.67	0.026	2,329,053.00	0.007	2,329,050.00	0.007	2,431,787.33	0.048	2,431,790.00	0.048
3. สาขานาคา	16,352,477.33	0.043	16,352,480.00	0.042	10,977,673.00	0.042	8,550,435.00	0.025	8,550,440.00	0.025	3,716,590.33	0.073	3,716,590.00	0.073
4. สาขารัตนบุรี	8,933,196.67	0.024	8,933,200.00	0.019	4,828,478.67	0.019	1,796,638.33	0.005	1,796,640.00	0.005	1,820,321.33	0.036	1,820,320.00	0.036
รวม	72,103,046.67	0.19	72,103,050.00	0.18	46,657,684.00	0.18	21,985,775.67	0.06	21,985,780.00	0.06	15,089,105.00	0.297	15,089,110.00	0.297
11														
1. จังหวัดชัยภูมิ	55,007,960.67	0.146	55,007,970.00	0.105	27,206,682.00	0.105	30,023,330.67	0.088	30,023,330.00	0.088	9,406,678.00	0.185	9,406,680.00	0.185
2. สาขานงนง	36,199,703.00	0.096	36,199,710.00	0.074	19,314,573.33	0.074	8,699,535.00	0.026	8,699,540.00	0.026	8,505,262.33	0.167	8,505,270.00	0.167
3. สาขารัตนบุรี	18,976,052.00	0.050	18,976,050.00	0.036	9,339,814.67	0.036	4,730,056.67	0.014	4,730,060.00	0.014	4,376,056.33	0.086	4,376,060.00	0.086
4. สาขานงนง	14,766,603.33	0.039	14,766,600.00	0.033	8,518,376.00	0.033	4,009,244.00	0.012	4,009,240.00	0.012	3,213,088.00	0.063	3,213,090.00	0.063
5. สาขานงนง	7,523,339.33	0.020	7,523,340.00	0.012	3,097,629.00	0.012	1,685,570.33	0.005	1,685,570.00	0.005	1,897,327.00	0.037	1,897,330.00	0.037
6. สาขานงนง	12,996,468.67	0.034	12,996,470.00	0.024	6,238,434.33	0.024	3,216,117.33	0.009	3,216,120.00	0.009	3,027,939.67	0.060	3,027,940.00	0.060
7. สาขานงนง	10,289,875.33	0.027	10,289,880.00	0.022	5,602,570.33	0.022	3,087,180.00	0.009	3,087,180.00	0.009	2,172,988.00	0.043	2,172,990.00	0.043
8. สาขานงนง	10,127,792.67	0.027	10,127,800.00	0.018	4,560,886.00	0.018	2,660,213.33	0.008	2,660,210.00	0.008	2,251,309.33	0.044	2,251,310.00	0.044
รวม	165,887,795.00	0.44	165,887,820.00	0.32	83,878,965.67	0.32	58,111,247.33	0.17	58,111,250.00	0.17	36,850,648.67	0.685	36,850,670.00	0.685
12														
1. จังหวัดชุมพร	55,634,271.33	0.147	55,634,270.00	0.098	25,289,666.67	0.098	33,346,015.00	0.098	33,346,020.00	0.098	9,030,839.67	0.178	9,030,840.00	0.178
2. สาขานงนง	39,978,897.67	0.106	39,978,900.00	0.076	19,715,884.33	0.076	24,121,966.33	0.071	24,121,970.00	0.071	7,755,573.67	0.152	7,755,570.00	0.152
3. สาขานงนง	12,615,021.00	0.033	12,615,020.00	0.030	7,675,800.67	0.030	4,898,388.00	0.014	4,898,390.00	0.014	3,575,947.00	0.070	3,575,950.00	0.070
4. สาขานงนง	20,075,337.33	0.053	20,075,340.00	0.038	9,961,930.00	0.038	11,569,360.67	0.034	11,569,360.00	0.034	4,916,284.33	0.097	4,916,280.00	0.097
5. สาขานงนง	14,000,555.33	0.037	14,000,560.00	0.025	6,543,666.67	0.025	7,371,434.00	0.022	7,371,430.00	0.022	2,721,043.67	0.053	2,721,040.00	0.053
รวม	142,304,082.67	0.38	142,304,090.00	0.27	69,186,952.67	0.27	81,247,164.00	0.24	81,247,170.00	0.24	27,999,688.33	0.551	27,999,690.00	0.551
13														
1. จังหวัดชัยภูมิ	173,831,016.67	0.460	173,831,020.00	0.445	115,370,650.00	0.445	139,313,252.33	0.410	139,313,260.00	0.410	26,931,996.67	0.590	26,932,000.00	0.590
2. สาขานงนง	13,416,866.67	0.035	13,416,870.00	0.031	7,973,230.00	0.031	5,192,938.33	0.015	5,192,940.00	0.015	2,395,050.67	0.047	2,395,050.00	0.047
3. สาขานงนง	43,355,414.67	0.115	43,355,420.00	0.123	31,803,333.33	0.123	21,346,638.00	0.063	21,346,640.00	0.063	7,515,998.00	0.148	7,516,000.00	0.148

ตารางสรุปปริมาณการจัดเก็บรายได้ของสำนักงานที่ดิน (ค่าเฉลี่ยปริมาณรายได้ ปีงบประมาณ พ.ศ. 2562 - 2564)

รายชื่อสำนักงาน	รายได้จากค่าธรรมเนียม 62 - 64 (บาท)	คิดเป็น %	ค่าธรรมเนียม 65 (บาท)	คิดเป็น %	รายได้จากภาษีเงินได้ 65 (บาท)	คิดเป็น %	รายได้จากภาษีธุรกิจเฉพาะ 62 - 64 (บาท)	คิดเป็น %	รายได้จากภาษีธุรกิจเฉพาะ 65 (บาท)	คิดเป็น %	รายได้จากอากรแสตมป์ 62 - 64 (บาท)	คิดเป็น %	รายได้จากอากรแสตมป์ 65 (บาท)
4. สาขาแม่จัน	27,273,743.33	0.072	27,273,750.000	0.069	17,812,360.000	0.069	9,149,028.67	0.027	9,149,030.000	0.027	5,524,058.33	0.109	5,524,060.000
5. สาขาเวียงชัย	22,670,018.67	0.060	22,670,020.000	0.052	13,451,460.000	0.052	9,369,439.67	0.028	9,369,440.000	0.028	4,073,361.00	0.080	4,073,360.000
6. สาขาเทิง	19,672,997.00	0.052	19,673,000.000	0.040	10,443,805.00	0.040	6,218,461.33	0.018	6,218,460.000	0.018	3,596,002.33	0.071	3,596,000.000
7. สาขาพาน	21,010,352.33	0.056	21,010,350.000	0.036	9,267,032.33	0.036	4,369,389.00	0.013	4,369,390.000	0.013	3,690,330.00	0.073	3,690,330.000
8. สาขาเชียงทอง	9,253,621.67	0.024	9,253,650.000	0.019	4,922,576.67	0.019	2,794,341.67	0.008	2,794,340.000	0.008	1,845,115.33	0.036	1,845,120.000
9. สาขาเชียงแสน	13,959,335.67	0.037	13,959,350.000	0.039	10,020,315.00	0.039	7,144,702.67	0.021	7,144,700.000	0.021	2,414,074.33	0.047	2,414,070.000
10. ส่วนแยกบ้านดง	4,370,076.00	0.012	4,370,080.000	0.009	2,436,810.33	0.009	1,042,422.00	0.003	1,042,420.000	0.003	811,971.67	0.016	811,970.000
11. ส่วนแยกบ้านทราย	6,821,901.00	0.018	6,821,910.000	0.016	4,171,428.33	0.016	1,099,189.00	0.003	1,099,190.000	0.003	1,509,879.33	0.030	1,509,880.000
12. ส่วนแยกน้ำสวย	7,478,687.67	0.020	7,478,690.000	0.016	4,156,645.33	0.016	1,902,268.33	0.006	1,902,260.000	0.006	1,375,417.33	0.027	1,375,420.000
รวม	363,114,031.33	0.96	363,114,070.00	0.89	231,829,650.67	0.89	208,942,067.00	0.61	208,942,070.00	0.61	61,683,255.00	1.213	61,683,260.00
14 1. จังหวัดเชียงใหม่	475,219,750.00	1.257	475,219,760.000	1.381	358,167,630.000	1.381	414,394,797.67	1.218	414,394,810.000	1.218	57,586,100.33	1.132	57,586,100.000
2. สาขาจอมทอง	19,480,314.00	0.052	19,480,310.000	0.042	10,940,944.00	0.042	9,205,714.00	0.027	9,205,710.000	0.027	3,098,313.00	0.061	3,098,310.000
3. สาขาดอยสะเก็ด	57,802,164.67	0.153	57,802,170.000	0.125	32,390,780.000	0.125	43,906,001.67	0.129	43,906,000.000	0.129	7,405,716.33	0.146	7,405,720.000
4. สาขาแม่ริม	64,466,797.67	0.171	64,466,800.000	0.181	46,883,173.00	0.181	50,878,918.67	0.150	50,878,920.000	0.150	9,530,461.00	0.187	9,530,460.000
5. สาขาสันทราย	142,491,831.67	0.377	142,491,840.000	0.304	78,746,029.67	0.304	117,367,937.67	0.345	117,367,940.000	0.345	19,582,937.67	0.385	19,582,940.000
6. สาขาสันป่าพวง	115,679,611.00	0.306	115,679,610.000	0.255	66,025,714.00	0.255	116,683,477.67	0.343	116,683,480.000	0.343	13,663,096.00	0.269	13,663,100.000
7. สาขาสันป่าตอง	34,440,275.33	0.091	34,440,270.000	0.085	21,948,446.67	0.085	16,098,192.67	0.047	16,098,190.000	0.047	6,049,252.67	0.119	6,049,250.000
8. สาขาแม่แตง	19,885,924.33	0.053	19,885,930.000	0.055	14,202,305.67	0.055	8,544,131.33	0.025	8,544,130.000	0.025	3,383,384.33	0.067	3,383,380.000
9. สาขาหางดง	129,653,851.67	0.343	129,653,860.000	0.305	79,091,181.67	0.305	106,939,835.00	0.314	106,939,840.000	0.314	15,892,311.33	0.312	15,892,320.000
10. สาขาพร้าว	41,921,033.00	0.111	41,921,040.000	0.119	30,802,360.000	0.119	12,903,083.00	0.038	12,903,080.000	0.038	7,358,214.67	0.145	7,358,220.000
11. สาขาหัวฝาย	10,019,287.00	0.027	10,019,290.000	0.025	6,365,227.33	0.025	2,052,694.33	0.006	2,052,690.000	0.006	2,086,336.67	0.041	2,086,340.000
12. สาขาเชียงใหม่	8,712,345.00	0.023	8,712,340.000	0.022	5,803,018.00	0.022	3,835,872.33	0.011	3,835,870.000	0.011	1,887,709.00	0.037	1,887,710.000
13. สาขาสารภี	101,745,914.67	0.269	101,745,920.000	0.236	61,264,585.00	0.236	84,728,355.00	0.249	84,728,360.000	0.249	11,652,781.67	0.229	11,652,790.000
14. ส่วนแยกบ้านดง	2,040,639.67	0.005	2,040,640.000	0.004	1,041,412.67	0.004	432,750.33	0.001	432,750.000	0.001	382,943.67	0.008	382,940.000
15. ส่วนแยกบ้านดง	1,189,194.33	0.003	1,189,200.000	0.003	698,123.67	0.003	338,748.33	0.001	338,750.000	0.001	281,319.67	0.006	281,320.000
รวม	7,212,856.67	0.019	7,212,860.000	0.018	4,623,956.00	0.018	1,667,681.33	0.005	1,667,680.000	0.005	1,381,619.00	0.027	1,381,620.000
รวม	1,231,961,790.67	3.26	1,231,961,840.00	3.16	818,994,890.00	3.16	989,978,171.00	2.91	989,978,180.00	2.91	161,222,495.00	3.170	161,222,520.00
15 1. จังหวัดลำปาง	68,973,769.00	0.182	68,973,770.000	0.109	28,372,680.000	0.109	41,187,663.00	0.121	41,187,660.000	0.121	10,315,821.33	0.203	10,315,820.000
2. สาขาหัวฝาย	19,366,968.67	0.051	19,366,970.000	0.034	8,731,100.000	0.034	6,605,014.00	0.019	6,605,010.000	0.019	4,097,679.33	0.081	4,097,680.000
3. สาขาห้างฉัตร	11,586,648.00	0.031	11,586,650.000	0.021	5,468,538.67	0.021	3,868,135.33	0.011	3,868,140.000	0.011	2,290,751.00	0.045	2,290,750.000
4. สาขาบ้านดง	19,022,500.67	0.050	19,022,500.000	0.033	8,475,722.00	0.033	5,313,992.00	0.016	5,313,990.000	0.016	4,804,908.00	0.094	4,804,910.000
5. สาขาสิริกิติ์	10,292,294.33	0.027	10,292,300.000	0.017	4,414,770.000	0.017	3,856,719.00	0.011	3,856,720.000	0.011	2,406,883.33	0.047	2,406,880.000
รวม	129,242,180.67	0.34	129,242,190.000	0.21	55,462,810.00	0.21	60,831,523.33	0.18	60,831,520.000	0.18	23,916,045.00	0.470	23,916,040.000

ตารางสรุปประมาณการจัดเก็บรายได้ของสำนักงานที่ดิน (ค่าเฉลี่ยปริมาณรายได้ปีงบประมาณ พ.ศ. 2562 - 2564)

รายชื่อสำนักงาน	รายได้จากค่าธรรมเนียม 62 - 64 (บาท)		คิดเป็น %	รายได้จากภาษีเงินได้ 65		คิดเป็น %	รายได้จากภาษีธุรกิจเฉพาะ 62 - 64 (บาท)		คิดเป็น %	รายได้จากภาษีธุรกิจเฉพาะ 65		คิดเป็น %	รายได้จากอากรแสตมป์ 62 - 64 (บาท)		คิดเป็น %	รายได้จากอากรแสตมป์ 65 (บาท)	
	ค่าธรรมเนียม 62 - 64 (บาท)	ค่าธรรมเนียม 65 (บาท)		ภาษีเงินได้ 65 (บาท)	ภาษีเงินได้ 65 (บาท)		ภาษีธุรกิจเฉพาะ 62 - 64 (บาท)	ภาษีธุรกิจเฉพาะ 65 (บาท)		อากรแสตมป์ 62 - 64 (บาท)	อากรแสตมป์ 65 (บาท)						
16																	
1. จังหวัดตาก	34,075,840.00	34,075,840.00	0.090	20,237,110.00	20,237,110.00	0.078	8,461,686.67	8,461,686.67	0.025	15,654,890.00	15,654,890.00	0.046	6,858,995.00	6,858,995.00	0.135	8,461,686.67	8,461,686.67
2. สาขาแม่สอด	65,606,206.33	65,606,206.33	0.174	39,686,100.00	39,686,100.00	0.153	40,223,818.00	40,223,818.00	0.118	6,327,420.00	6,327,420.00	0.019	10,852,093.33	10,852,093.33	0.213	40,223,818.00	40,223,818.00
3. สาขาสามเงา	5,369,390.67	5,369,390.67	0.014	2,526,030.33	2,526,030.33	0.010	847,464.33	847,464.33	0.002	847,460.00	847,460.00	0.002	1,040,449.33	1,040,449.33	0.020	1,040,449.33	1,040,449.33
4. ส่วนแยกแม่ระมาด	5,104,814.33	5,104,814.33	0.014	1,770,077.00	1,770,077.00	0.007	1,313,492.67	1,313,492.67	0.004	1,313,490.00	1,313,490.00	0.004	722,661.33	722,661.33	0.014	722,660.00	722,660.00
รวม	110,156,251.33	110,156,251.33	0.29	64,219,320.00	64,219,320.00	0.25	50,846,261.67	50,846,261.67	0.15	50,846,260.00	50,846,260.00	0.15	19,474,199.00	19,474,199.00	0.383	19,474,199.00	19,474,199.00
17																	
1. จังหวัดตาก	33,208,603.67	33,208,603.67	0.088	20,596,000.00	20,596,000.00	0.079	15,654,888.67	15,654,888.67	0.046	15,654,890.00	15,654,890.00	0.046	7,518,302.67	7,518,302.67	0.148	7,518,300.00	7,518,300.00
2. สาขาชุมแสง	17,902,393.67	17,902,393.67	0.047	12,247,017.00	12,247,017.00	0.047	6,327,424.67	6,327,424.67	0.019	6,327,420.00	6,327,420.00	0.019	4,316,115.67	4,316,115.67	0.085	4,316,120.00	4,316,120.00
3. ส่วนแยกหนองบง	20,300,795.67	20,300,795.67	0.054	19,642,435.00	19,642,435.00	0.076	13,246,311.00	13,246,311.00	0.039	13,246,310.00	13,246,310.00	0.039	3,825,440.33	3,825,440.33	0.075	3,825,440.00	3,825,440.00
รวม	71,411,793.00	71,411,793.00	0.19	52,485,447.33	52,485,447.33	0.20	35,228,624.33	35,228,624.33	0.10	35,228,620.00	35,228,620.00	0.10	15,659,862.67	15,659,862.67	0.308	15,659,860.00	15,659,860.00
18																	
1. จังหวัดนครนายก	81,057,099.67	81,057,099.67	0.214	55,068,465.00	55,068,465.00	0.212	37,219,317.33	37,219,317.33	0.109	37,219,320.00	37,219,320.00	0.109	16,706,889.67	16,706,889.67	0.328	16,706,890.00	16,706,890.00
2. สาขาองครักษ์	40,095,124.67	40,095,124.67	0.106	36,691,995.00	36,691,995.00	0.141	40,792,871.33	40,792,871.33	0.120	40,792,870.00	40,792,870.00	0.120	7,976,002.67	7,976,002.67	0.157	7,976,000.00	7,976,000.00
รวม	121,152,224.33	121,152,224.33	0.32	91,760,460.00	91,760,460.00	0.35	78,012,188.67	78,012,188.67	0.23	78,012,190.00	78,012,190.00	0.23	24,682,892.33	24,682,892.33	0.485	24,682,890.00	24,682,890.00
19																	
1. จังหวัดนครปฐม	165,788,237.00	165,788,237.00	0.439	107,817,700.33	107,817,700.33	0.416	112,876,164.67	112,876,164.67	0.332	112,876,170.00	112,876,170.00	0.332	27,368,439.67	27,368,439.67	0.538	27,368,440.00	27,368,440.00
2. สาขาอรัญญิทร์	146,197,466.33	146,197,466.33	0.387	92,431,482.67	92,431,482.67	0.356	128,146,093.00	128,146,093.00	0.377	128,146,100.00	128,146,100.00	0.377	17,775,757.67	17,775,757.67	0.349	17,775,760.00	17,775,760.00
3. สาขาบางเลน	51,551,690.33	51,551,690.33	0.136	34,515,630.67	34,515,630.67	0.133	25,444,160.67	25,444,160.67	0.075	25,444,160.00	25,444,160.00	0.075	10,353,189.67	10,353,189.67	0.204	10,353,190.00	10,353,190.00
4. สาขาสามพราน	206,498,317.33	206,498,317.33	0.546	136,518,716.00	136,518,716.00	0.526	184,727,915.33	184,727,915.33	0.543	184,727,920.00	184,727,920.00	0.543	26,479,481.00	26,479,481.00	0.521	26,479,480.00	26,479,480.00
5. สาขาบ้านโป่ง	51,567,054.00	51,567,054.00	0.136	27,091,445.67	27,091,445.67	0.104	36,473,086.67	36,473,086.67	0.107	36,473,090.00	36,473,090.00	0.107	7,688,336.67	7,688,336.67	0.151	7,688,340.00	7,688,340.00
รวม	621,602,765.00	621,602,765.00	1.64	398,374,975.33	398,374,975.33	1.54	487,667,420.33	487,667,420.33	1.43	487,667,440.00	487,667,440.00	1.43	89,665,204.67	89,665,204.67	1.763	89,665,210.00	89,665,210.00
20																	
1. จังหวัดนครพนม	53,677,487.67	53,677,487.67	0.142	23,864,639.33	23,864,640.00	0.092	22,632,522.67	22,632,520.00	0.067	22,632,520.00	22,632,520.00	0.067	9,684,272.00	9,684,272.00	0.190	9,684,270.00	9,684,270.00
2. สาขาธาตุพนม	11,262,868.33	11,262,870.00	0.030	5,316,646.00	5,316,650.00	0.021	3,376,580.67	3,376,580.00	0.010	3,376,580.00	3,376,580.00	0.010	2,238,890.67	2,238,890.67	0.044	2,238,890.00	2,238,890.00
3. สาขาศรีสงคราม	8,354,856.33	8,354,860.00	0.022	4,760,780.00	4,760,780.00	0.018	1,639,466.00	1,639,466.00	0.005	1,639,470.00	1,639,470.00	0.005	1,759,871.67	1,759,871.67	0.035	1,759,870.00	1,759,870.00
4. สาขาท่าอุเทน	11,186,040.00	11,186,050.00	0.030	4,939,431.67	4,939,430.00	0.019	2,552,553.33	2,552,553.33	0.008	2,552,550.00	2,552,550.00	0.008	2,301,424.67	2,301,424.67	0.045	2,301,420.00	2,301,420.00
5. สาขาปลาปาก	11,767,742.33	11,767,740.00	0.031	4,274,736.67	4,274,740.00	0.016	3,367,197.67	3,367,197.67	0.010	3,367,200.00	3,367,200.00	0.010	1,992,984.33	1,992,984.33	0.039	1,992,980.00	1,992,980.00
6. สาขาเรณูเขตร	6,350,892.67	6,350,900.00	0.017	2,102,667.33	2,102,670.00	0.008	1,479,597.33	1,479,597.33	0.004	1,479,600.00	1,479,600.00	0.004	1,262,849.33	1,262,849.33	0.025	1,262,850.00	1,262,850.00
7. ส่วนแยกบ้านแพง	5,499,416.33	5,499,420.00	0.015	2,952,940.33	2,952,940.00	0.011	1,604,382.00	1,604,382.00	0.005	1,604,380.00	1,604,380.00	0.005	1,290,559.33	1,290,559.33	0.025	1,290,560.00	1,290,560.00
8. สาขานาหว้า	6,639,326.33	6,639,330.00	0.018	50,973,150.00	50,973,160.00	0.19	37,681,976.67	37,681,976.67	0.11	37,681,980.00	37,681,980.00	0.11	21,461,484.67	21,461,484.67	0.422	21,461,470.00	21,461,470.00
รวม	114,738,630.00	114,738,660.00	0.30	50,973,150.00	50,973,160.00	0.19	37,681,976.67	37,681,976.67	0.11	37,681,980.00	37,681,980.00	0.11	21,461,484.67	21,461,484.67	0.422	21,461,470.00	21,461,470.00
21																	
1. จังหวัดนครราชสีมา	334,365,128.67	334,365,140.00	0.885	199,418,522.67	199,418,520.00	0.769	301,146,378.00	301,146,378.00	0.885	301,146,380.00	301,146,380.00	0.885	41,026,490.00	41,026,490.00	0.807	41,026,490.00	41,026,490.00
2. สาขาประทาย	13,925,828.67	13,925,830.00	0.037	7,468,369.67	7,468,370.00	0.029	5,362,699.00	5,362,699.00	0.016	5,362,700.00	5,362,700.00	0.016	3,379,294.33	3,379,294.33	0.066	3,379,290.00	3,379,290.00
3. สาขาพิมาย	19,494,917.00	19,494,920.00	0.052	7,196,756.33	7,196,760.00	0.028	6,544,150.67	6,544,150.67	0.019	6,544,150.00	6,544,150.00	0.019	4,522,840.00	4,522,840.00	0.089	4,522,840.00	4,522,840.00
4. สาขาโนนสูง	17,150,138.00	17,150,140.00	0.045	7,620,236.00	7,620,240.00	0.029	6,975,478.67	6,975,478.67	0.021	6,975,480.00	6,975,480.00	0.021	4,463,388.33	4,463,388.33	0.088	4,463,390.00	4,463,390.00
5. สาขาโนนไทย	14,830,841.33	14,830,840.00	0.039	6,797,377.00	6,797,380.00	0.026	7,180,995.00	7,180,995.00	0.021	7,180,995.00	7,180,995.00	0.021	4,716,832.33	4,716,832.33	0.093	4,716,830.00	4,716,830.00
6. สาขาโชคชัย	23,649,405.67	23,649,410.00	0.063	14,727,293.33	14,727,290.00	0.041	14,079,067.33	14,079,067.33	0.041	14,079,070.00	14,079,070.00	0.041	4,325,937.00	4,325,937.00	0.085	4,325,940.00	4,325,940.00

ตารางสรุปปริมาณการจัดเก็บรายได้ของสำนักงานที่ดิน (ค่าเฉลี่ยปริมาณรายได้ ปีงบประมาณ พ.ศ. 2562 - 2564)

รายชื่อสำนักงาน	รายได้จากค่าธรรมเนียม 62 - 64 (บาท)		คิดเป็น %	รายได้จากภาษีเงินได้ 65		คิดเป็น %	รายได้จากภาษีธุรกิจเฉพาะ 62 - 64 (บาท)		คิดเป็น %	รายได้จากภาษีธุรกิจเฉพาะ 65 (บาท)		คิดเป็น %	รายได้จากอากรแสตมป์ 65 (บาท)	
	จำนวน	คิดเป็น %		จำนวน	คิดเป็น %		จำนวน	คิดเป็น %		จำนวน	คิดเป็น %		จำนวน	คิดเป็น %
7. สาขาคลัง	8,366,048.67	0.022	2,915,946.00	0.011	2,915,950.00	0.008	2,697,767.67	0.008	2,697,770.00	0.040	2,053,088.33	0.040	2,053,090.000	
8. สาขาบัญชีใหญ่	18,658,675.00	0.049	7,770,645.00	0.030	7,770,650.00	0.018	6,200,113.00	0.018	6,200,110.00	0.082	4,153,683.00	0.082	4,153,680.000	
9. สาขาสิทธิ	22,679,543.33	0.060	16,050,079.00	0.062	16,050,080.00	0.035	11,805,723.33	0.035	11,805,720.00	0.101	5,126,789.00	0.101	5,126,790.000	
10. สาขาปกครอง	168,182,754.33	0.445	130,532,068.00	0.503	130,532,070.00	0.534	181,804,626.67	0.534	181,804,620.00	0.601	30,580,591.00	0.601	30,580,600.000	
11. สาขาประเมิน	22,736,189.00	0.060	12,101,475.67	0.047	12,101,480.00	0.049	16,514,733.67	0.049	16,514,730.00	0.077	3,940,427.67	0.077	3,940,430.000	
12. สาขาจัดราช	14,127,546.33	0.037	6,016,224.33	0.023	6,016,220.00	0.014	4,766,509.33	0.014	4,766,510.00	0.070	3,548,284.00	0.070	3,548,280.000	
13. สาขาครุฑ	8,856,701.00	0.023	4,799,204.33	0.019	4,799,200.00	0.007	2,419,210.33	0.007	2,419,210.00	0.037	1,888,412.00	0.037	1,888,410.000	
14. สาขาคำนวณ	21,565,056.00	0.057	9,732,339.00	0.038	9,732,340.00	0.022	7,638,767.00	0.022	7,638,770.00	0.109	5,534,094.00	0.109	5,534,090.000	
15. สาขาปกครอง	27,996,904.33	0.074	13,137,819.33	0.051	13,137,820.00	0.038	12,797,590.33	0.038	12,797,590.00	0.112	5,709,884.00	0.112	5,709,880.000	
16. สาขาขนส่ง	11,437,588.33	0.030	5,269,518.00	0.020	5,269,520.00	0.008	2,817,810.67	0.008	2,817,810.00	0.055	2,782,957.67	0.055	2,782,960.000	
17. สาขาขนส่ง	5,225,353.67	0.014	1,998,508.00	0.008	1,998,510.00	0.006	2,142,486.33	0.006	2,142,490.00	0.028	1,425,154.67	0.028	1,425,150.000	
18. สาขาขนส่ง	10,675,342.33	0.028	5,963,242.00	0.023	5,963,240.00	0.017	5,664,621.00	0.017	5,664,620.00	0.052	2,637,765.33	0.052	2,637,770.000	
รวม	763,923,961.67	2.02	459,515,423.67	1.77	459,515,440.00	1.76	598,558,722.00	1.76	598,558,730.00	2.592	131,815,912.67	2.592	131,815,910.000	
22														
1. จังหวัดนครราชสีมา	134,488,853.33	0.356	78,215,817.67	0.302	78,215,820.00	0.292	99,238,969.00	0.292	99,238,970.00	0.376	19,119,572.33	0.376	19,119,570.000	
2. สาขาทุ่ง	63,393,463.00	0.168	28,659,442.00	0.111	28,659,440.00	0.096	32,653,014.00	0.096	32,653,010.00	0.218	11,079,008.67	0.218	11,079,010.000	
3. สาขาเดช	29,883,459.33	0.079	22,564,797.00	0.087	22,564,800.00	0.042	14,160,602.00	0.042	14,160,600.00	0.126	6,433,783.00	0.126	6,433,780.000	
4. สาขาปกครอง	10,013,987.67	0.026	4,718,933.00	0.018	4,718,930.00	0.009	3,074,813.00	0.009	3,074,810.00	0.048	2,459,687.33	0.048	2,459,690.000	
5. สาขาวิไล	9,951,798.00	0.026	4,869,205.00	0.019	4,869,210.00	0.007	2,434,020.67	0.007	2,434,020.00	0.048	4,957,324.00	0.048	4,957,320.000	
6. สาขาหวง	21,452,104.00	0.057	10,497,312.00	0.040	10,497,310.00	0.018	6,215,427.00	0.018	6,215,430.00	0.097	4,957,324.00	0.097	4,957,320.000	
7. สาขาเขต	11,655,247.00	0.031	5,127,929.67	0.020	5,127,930.00	0.011	3,842,028.00	0.011	3,842,030.00	0.053	2,696,645.33	0.053	2,696,650.000	
8. สาขาสิทธิ	7,745,371.33	0.020	3,245,703.67	0.013	3,245,700.00	0.007	2,284,502.00	0.007	2,284,500.00	0.043	2,183,001.67	0.043	2,183,000.000	
9. สาขาพัฒนา	26,577,123.67	0.070	11,725,571.67	0.045	11,725,570.00	0.035	11,946,044.67	0.035	11,946,040.00	0.123	6,239,299.33	0.123	6,239,300.000	
10. สาขาประเมิน	17,858,769.67	0.047	8,415,216.67	0.032	8,415,220.00	0.014	4,730,409.67	0.014	4,730,410.00	0.085	4,313,659.33	0.085	4,313,660.000	
11. สาขาขนส่ง	7,880,589.00	0.021	3,536,678.00	0.014	3,536,680.00	0.006	2,179,075.67	0.006	2,179,080.00	0.035	1,759,422.00	0.035	1,759,420.000	
12. สาขาทุ่งใหญ่	11,045,589.00	0.029	5,034,217.00	0.019	5,034,220.00	0.007	2,226,228.33	0.007	2,226,230.00	0.050	2,568,478.33	0.050	2,568,480.000	
13. สาขาประเมิน	6,544,542.00	0.017	3,017,467.67	0.012	3,017,470.00	0.006	1,992,387.67	0.006	1,992,390.00	0.033	1,654,100.33	0.033	1,654,100.000	
รวม	558,490,897.00	0.95	189,608,291.00	0.73	189,608,300.00	0.55	186,977,521.67	0.55	186,977,520.00	1.335	67,897,282.00	1.335	67,897,280.000	
23														
1. จังหวัดนครราชสีมา	115,066,363.33	0.304	53,909,851.67	0.208	53,909,850.00	0.220	74,789,366.67	0.220	74,789,370.00	0.305	15,488,183.33	0.305	15,488,180.000	
2. สาขาเดช	19,242,825.33	0.051	9,102,450.67	0.035	9,102,450.00	0.018	6,051,841.33	0.018	6,051,840.00	0.072	3,670,153.67	0.072	3,670,150.000	
3. สาขาขนส่ง	7,103,981.00	0.019	3,274,554.00	0.013	3,274,550.00	0.007	2,246,144.00	0.007	2,246,140.00	0.031	1,591,111.00	0.031	1,591,110.000	
4. สาขาพัฒนา	15,838,199.33	0.042	9,657,737.67	0.037	9,657,740.00	0.014	4,714,534.00	0.014	4,714,530.00	0.067	3,412,389.33	0.067	3,412,390.000	
5. สาขาประเมิน	14,614,393.67	0.039	7,627,781.00	0.029	7,627,780.00	0.011	3,705,033.67	0.011	3,705,030.00	0.061	3,118,171.67	0.061	3,118,170.000	
6. สาขาพัฒนา	12,724,735.67	0.034	7,555,943.67	0.029	7,555,940.00	0.014	4,813,883.33	0.014	4,813,880.00	0.055	2,795,610.67	0.055	2,795,610.000	

ตารางสรุปประมาณการจัดเก็บรายได้ของสำนักงานที่ดิน (ค่าเฉลี่ยปริมาณรายได้ ปีงบประมาณ พ.ศ. 2562 - 2564)

รายชื่อสำนักงาน	รายได้จากค่าธรรมเนียม 62 - 64 (บาท)		คิดเป็น %	รายได้จากภาษีเงินได้ 65		คิดเป็น %	รายได้จากภาษีธุรกิจเฉพาะ 62 - 64 (บาท)		คิดเป็น %	รายได้จากภาษีธุรกิจเฉพาะ 65 (บาท)		คิดเป็น %	รายได้จากอากรแสตมป์ 62 - 64 (บาท)		คิดเป็น %	รายได้จากอากรแสตมป์ 65 (บาท)
	ค่าธรรมเนียม 65 (บาท)	รายได้จากภาษีเงินได้ 65 (บาท)		รายได้จากภาษีเงินได้ 65 (บาท)	รายได้จากภาษีเงินได้ 65 (บาท)		รายได้จากภาษีธุรกิจเฉพาะ 62 - 64 (บาท)	รายได้จากภาษีธุรกิจเฉพาะ 65 (บาท)		รายได้จากอากรแสตมป์ 62 - 64 (บาท)	รายได้จากอากรแสตมป์ 65 (บาท)					
7. สาขาตำบลบางนา	21,878,441.00	11,198,958.00	0.058	11,198,958.00	0.043	0.043	6,175,543.33	6,175,543.33	0.018	6,175,543.33	0.018	0.018	5,186,194.33	5,186,194.33	0.102	5,186,194.33
8. สาขาตึก	6,668,278.33	2,518,456.33	0.018	2,518,456.33	0.010	0.010	2,211,198.67	2,211,198.67	0.006	2,211,198.67	0.006	0.006	1,407,547.67	1,407,547.67	0.028	1,407,547.67
9. ส่วนผสมและทางพิเศษ	5,366,079.33	2,209,777.67	0.014	2,209,777.67	0.009	0.009	823,985.67	823,985.67	0.002	823,985.67	0.002	0.002	934,921.00	934,921.00	0.018	934,921.00
รวม	194,779,882.67	94,164,930.33	0.52	94,164,930.33	0.36	0.36	84,829,250.00	84,829,250.00	0.25	84,829,250.00	0.25	0.25	38,653,717.00	38,653,717.00	0.76	38,653,717.00
29	1. จังหวัดปทุมธานี	472,363,384.33	1,250	364,145,233.67	1.404	1.404	364,145,233.67	364,145,233.67	1.372	364,145,233.67	1.372	1.372	56,654,307.67	56,654,307.67	1.114	56,654,307.67
2. สาขาตึก	322,926,093.33	0.854	0.854	242,585,656.67	0.935	0.935	242,585,656.67	242,585,656.67	0.859	242,585,656.67	0.859	0.859	30,838,317.67	30,838,317.67	0.606	30,838,317.67
3. สาขาคลองหลวง	486,936,464.33	1.288	1.288	402,266,313.33	1.551	1.551	402,266,313.33	402,266,313.33	1.466	402,266,313.33	1.466	1.466	52,046,261.67	52,046,261.67	1.023	52,046,261.67
4. สาขาหลักสี่	422,487,400.67	1.118	1.118	384,140,305.33	1.481	1.481	384,140,305.33	384,140,305.33	1.121	384,140,305.33	1.121	1.121	48,485,442.67	48,485,442.67	0.953	48,485,442.67
รวม	1,704,713,342.67	4.51	4.51	1,393,137,509.00	5.37	5.37	1,393,137,509.00	1,393,137,509.00	4.82	1,393,137,509.00	4.82	4.82	188,024,328.67	188,024,328.67	3.697	188,024,328.67
30	1. จังหวัดพระนครศรีอยุธยา	78,251,754.33	0.207	58,035,700.67	0.224	0.224	58,035,700.67	58,035,700.67	0.224	58,035,700.67	0.224	0.224	14,218,558.67	14,218,558.67	0.280	14,218,558.67
2. สาขาตึก	220,992,462.00	0.585	0.585	182,752,633.33	0.705	0.705	182,752,633.33	182,752,633.33	0.702	182,752,633.33	0.702	0.702	32,815,415.00	32,815,415.00	0.645	32,815,415.00
3. สาขาบางสะพาน	28,665,873.33	0.076	0.076	19,046,652.33	0.073	0.073	19,046,652.33	19,046,652.33	0.038	12,834,907.67	0.038	0.038	5,864,014.33	5,864,014.33	0.115	5,864,014.33
4. สาขาบางคูรัด	73,712,736.33	0.195	0.195	50,349,964.33	0.194	0.194	50,349,964.33	50,349,964.33	0.114	38,706,930.00	0.114	0.114	14,852,199.33	14,852,199.33	0.292	14,852,199.33
รวม	401,622,826.00	1.06	1.06	310,184,950.67	1.20	1.20	310,184,950.67	310,184,950.67	0.96	327,673,833.33	0.96	0.96	67,750,187.33	67,750,187.33	1.332	67,750,187.33
31	1. จังหวัดปทุมธานี	188,783,243.00	0.499	102,329,295.00	0.395	0.395	102,329,295.00	102,329,295.00	0.520	176,757,990.00	0.520	0.520	22,756,662.00	22,756,662.00	0.447	22,756,662.00
2. สาขาตึก	58,737,640.67	0.155	0.155	36,221,017.00	0.140	0.140	36,221,017.00	36,221,017.00	0.146	49,510,496.67	0.146	0.146	10,238,716.00	10,238,716.00	0.201	10,238,716.00
รวม	247,520,883.67	0.65	0.65	138,550,312.00	0.53	0.53	138,550,312.00	138,550,312.00	0.67	226,268,486.67	0.67	0.67	32,995,378.00	32,995,378.00	0.649	32,995,378.00
32	1. จังหวัดปทุมธานี	1,953,400.67	0.005	3,351,256.67	0.013	0.013	3,351,256.67	3,351,256.67	0.004	1,445,315.33	0.004	0.004	8,569,413.00	8,569,413.00	0.168	8,569,413.00
2. สาขาตึก	652,149.33	0.002	0.002	456,303.00	0.002	0.002	456,303.00	456,303.00	0.001	195,590.00	0.001	0.001	2,452,961.33	2,452,961.33	0.048	2,452,961.33
3. สาขาบางนา	430,329.33	0.001	0.001	201,418.67	0.001	0.001	201,418.67	201,418.67	0.000	61,381.67	0.000	0.000	1,387,941.67	1,387,941.67	0.027	1,387,941.67
4. สาขาตึก	309,114.33	0.001	0.001	172,299.33	0.001	0.001	172,299.33	172,299.33	0.000	83,635.00	0.000	0.000	1,021,139.67	1,021,139.67	0.020	1,021,139.67
รวม	3,344,993.67	0.01	0.01	4,181,277.67	0.02	0.02	4,181,277.67	4,181,277.67	0.01	1,785,916.67	0.01	0.01	13,431,455.67	13,431,455.67	0.264	13,431,455.67
33	1. จังหวัดพระนครศรีอยุธยา	140,249,623.00	0.371	127,398,638.33	0.491	0.491	127,398,638.33	127,398,638.33	0.355	120,635,320.00	0.355	0.355	25,460,595.67	25,460,595.67	0.501	25,460,595.67
2. สาขาตึก	50,169,888.33	0.133	0.133	37,130,423.00	0.143	0.143	37,130,423.00	37,130,423.00	0.076	26,023,685.00	0.076	0.076	9,423,442.33	9,423,442.33	0.185	9,423,442.33
3. สาขาท่าเรือ	29,246,050.67	0.077	0.077	21,110,801.67	0.081	0.081	21,110,801.67	21,110,801.67	0.092	31,389,640.00	0.092	0.092	5,015,674.33	5,015,674.33	0.099	5,015,674.33
4. สาขาวังน้อย	301,419,632.00	0.797	0.797	301,419,630.00	0.839	0.839	301,419,630.00	301,419,630.00	1.012	344,325,780.00	1.012	1.012	33,216,624.33	33,216,624.33	0.653	33,216,624.33
รวม	521,085,194.00	1.38	1.38	405,236,592.67	1.55	1.55	405,236,592.67	405,236,592.67	1.54	522,374,630.00	1.54	1.54	73,116,336.67	73,116,336.67	1.438	73,116,336.67
34	1. จังหวัดพระนครศรีอยุธยา	41,018,229.33	0.109	26,312,090.00	0.101	0.101	26,312,090.00	26,312,090.00	0.033	11,393,155.67	0.033	0.033	6,854,955.00	6,854,955.00	0.135	6,854,955.00
2. สาขาตึก	6,321,495.67	0.017	0.017	3,469,976.33	0.013	0.013	3,469,976.33	3,469,976.33	0.004	1,402,165.67	0.004	0.004	1,068,005.00	1,068,005.00	0.021	1,068,005.00
3. สาขาตึก	16,267,065.00	0.043	0.043	11,108,102.33	0.043	0.043	11,108,102.33	11,108,102.33	0.011	3,620,337.33	0.011	0.011	3,298,727.67	3,298,727.67	0.065	3,298,727.67
4. สาขาตึก	22,246,266.33	0.059	0.059	13,009,110.67	0.050	0.050	13,009,110.67	13,009,110.67	0.021	7,045,302.33	0.021	0.021	3,827,377.33	3,827,377.33	0.075	3,827,377.33
5. สาขาตึก	9,580,135.33	0.025	0.025	6,890,316.00	0.027	0.027	6,890,316.00	6,890,316.00	0.007	2,323,270.00	0.007	0.007	1,777,095.33	1,777,095.33	0.035	1,777,095.33
6. สาขาตึก	5,467,393.00	0.014	0.014	2,290,177.67	0.009	0.009	2,290,177.67	2,290,177.67	0.002	689,393.67	0.002	0.002	864,759.67	864,759.67	0.017	864,759.67

ตารางสรุปประมาณการจัดเก็บรายได้ของสำนักงานที่ดิน (ค่าเฉลี่ยปริมาณรายได้ ปีงบประมาณ พ.ศ. 2562 - 2564)

รายชื่อสำนักงาน	รายได้จากค่าธรรมเนียม 62 - 64 (บาท)	รายได้จากค่าธรรมเนียม 65 (บาท)	รายได้จากภาษีเงินได้ 65 (บาท)	รายได้จากภาษีเงินได้ 62 - 64 (บาท)	รายได้จากภาษีธุรกิจเฉพาะ 62 - 64 (บาท)	รายได้จากภาษีธุรกิจเฉพาะ 65 (บาท)	รายได้จากอากรแสตมป์ 62 - 64 (บาท)	คิดเป็น %	คิดเป็น %	คิดเป็น %	รายได้จากอากรแสตมป์ 65 (บาท)	คิดเป็น %	รายได้จากอากรแสตมป์ 65 (บาท)
35	7. ส่วนแยกเขียนวน	2,264,787.00	0.006	1,226,681.33	0.005	1,226,680.00	427,472.33	0.001	427,470.00	0.001	378,971.67	0.007	378,970.00
	รวม	103,165,371.67	0.27	64,306,454.33	0.25	64,306,460.00	26,901,098.33	0.08	26,901,100.00	0.08	18,069,891.67	0.355	18,069,910.00
	1. จังหวัดสิงห์	19,485,098.67	0.052	12,724,594.67	0.049	12,724,590.00	12,170,370.67	0.036	12,170,370.00	0.036	2,884,651.00	0.057	2,884,850.00
	2. สาขาตะกั่วป่า	34,715,808.33	0.092	26,240,840.33	0.101	26,240,840.00	24,071,704.00	0.071	24,071,700.00	0.071	7,293,393.00	0.143	7,293,390.00
	3. สาขาท้ายเหมือง	12,964,749.67	0.034	10,243,192.33	0.039	10,243,190.00	18,308,680.33	0.054	18,308,680.00	0.054	3,792,103.33	0.075	3,792,100.00
4. สาขาตะกั่วทุ่ง	25,997,932.00	0.069	21,764,982.00	0.084	21,764,980.00	33,164,227.33	0.097	33,164,230.00	0.097	5,170,958.00	0.102	5,170,960.00	
5. ส่วนแยกเกาะยาว	6,448,757.33	0.017	6,448,750.00	0.027	6,901,007.33	11,691,431.33	0.034	11,691,430.00	0.034	1,661,994.00	0.033	1,661,990.00	
รวม	99,612,346.00	0.26	77,874,616.67	0.30	77,874,610.00	99,406,413.67	0.29	99,406,410.00	0.29	20,803,299.33	0.409	20,803,290.00	
36	1. จังหวัดพัทลุง	49,641,304.33	0.131	24,451,021.33	0.094	24,451,020.00	19,405,342.67	0.057	19,405,340.00	0.057	9,874,513.00	0.194	9,874,510.00
	2. สาขาปากพะยูน	14,279,420.33	0.038	9,282,842.67	0.036	9,282,840.00	3,314,334.00	0.010	3,314,330.00	0.010	3,669,273.00	0.072	3,669,270.00
	3. สาขาควนขนุน	19,729,690.00	0.052	9,174,575.33	0.035	9,174,580.00	5,047,849.00	0.015	5,047,850.00	0.015	4,579,168.67	0.090	4,579,170.00
	4. สาขาตะโหมด	14,613,949.00	0.039	8,648,656.00	0.033	8,648,640.00	4,823,711.33	0.014	4,823,710.00	0.014	3,217,950.00	0.063	3,217,950.00
	รวม	98,264,363.67	0.26	51,557,075.33	0.20	51,557,080.00	32,591,237.00	0.10	32,591,230.00	0.10	21,340,904.67	0.420	21,340,900.00
	1. จังหวัดฉะเชิงเทรา	26,285,175.33	0.070	9,730,404.67	0.038	9,730,400.00	9,816,156.67	0.029	9,816,160.00	0.029	4,563,474.00	0.090	4,563,470.00
2. สาขาตะพานหิน	16,980,338.33	0.045	7,935,203.67	0.031	7,935,200.00	5,425,132.33	0.016	5,425,130.00	0.016	3,707,044.67	0.073	3,707,040.00	
3. สาขาโพทะเล	8,784,169.67	0.023	6,184,067.00	0.024	6,184,070.00	2,064,382.67	0.006	2,064,380.00	0.006	1,962,011.33	0.039	1,962,010.00	
4. สาขาหนองปรือ	10,026,671.33	0.027	5,107,086.67	0.020	5,107,090.00	5,738,785.33	0.017	5,738,790.00	0.017	1,939,501.00	0.038	1,939,500.00	
5. สาขาโพธิ์ประทับช้าง	3,789,745.67	0.010	1,945,204.67	0.008	1,945,200.00	913,126.33	0.003	913,130.00	0.003	954,660.67	0.019	954,660.00	
6. สาขาสามง่าม	7,894,970.00	0.021	3,314,140.00	0.013	3,314,140.00	2,318,617.00	0.007	2,318,620.00	0.007	1,474,721.67	0.029	1,474,720.00	
รวม	73,761,070.33	0.20	34,216,106.67	0.13	34,216,100.00	26,276,200.33	0.08	26,276,210.00	0.08	14,601,413.33	0.287	14,601,400.00	
38	1. จังหวัดพิจิตร	166,220,209.33	0.440	93,933,749.67	0.362	93,933,750.00	109,419,887.00	0.322	109,419,890.00	0.322	24,576,205.00	0.483	24,576,210.00
	2. สาขาพรหมพิราม	12,787,255.33	0.034	4,976,932.33	0.019	4,976,930.00	2,917,793.67	0.009	2,917,790.00	0.009	2,808,704.00	0.055	2,808,700.00
	3. สาขาบางระกำ	13,675,722.67	0.036	6,509,928.00	0.025	6,509,930.00	2,690,008.33	0.008	2,690,010.00	0.008	3,161,928.67	0.062	3,161,930.00
	4. สาขาศรีโพธิ์	9,861,259.67	0.026	5,358,562.00	0.021	5,358,560.00	2,260,959.00	0.007	2,260,960.00	0.007	2,167,811.33	0.043	2,167,810.00
	5. สาขาวังทอง	22,894,389.00	0.060	11,597,172.67	0.045	11,597,170.00	6,126,364.00	0.018	6,126,360.00	0.018	4,533,652.33	0.089	4,533,650.00
	6. สาขาวัดโบสถ์	6,404,716.00	0.017	3,197,008.00	0.012	3,197,010.00	1,457,571.33	0.004	1,457,570.00	0.004	1,435,448.00	0.028	1,435,450.00
	7. สาขาทรงคนอง	5,465,860.67	0.014	2,389,011.33	0.009	2,389,010.00	1,490,276.00	0.004	1,490,280.00	0.004	1,194,572.00	0.023	1,194,570.00
รวม	237,249,412.67	0.63	127,962,364.00	0.49	127,962,360.00	126,362,859.33	0.37	126,362,860.00	0.37	39,878,521.33	0.784	39,878,520.00	
39	1. จังหวัดเพชรบุรี	81,580,460.00	0.216	47,639,072.33	0.184	47,639,070.00	40,843,929.67	0.120	40,843,930.00	0.120	13,599,003.33	0.267	13,599,000.00
	2. สาขาชะอำ	143,864,605.33	0.381	116,482,947.33	0.449	116,482,950.00	142,123,117.00	0.418	142,123,120.00	0.418	16,836,871.67	0.351	16,836,870.00
	3. สาขาท่ายาง	34,224,132.67	0.091	21,001,549.33	0.081	21,001,550.00	14,521,347.67	0.043	14,521,350.00	0.043	6,562,490.00	0.129	6,562,490.00
	4. สาขาเขาชัย	23,987,983.00	0.063	14,402,473.33	0.056	14,402,470.00	15,604,066.00	0.046	15,604,070.00	0.046	4,078,940.00	0.080	4,078,940.00

ตารางสรุปประมาณการการจัดเก็บรายได้ของสำนักงานที่ดิน (ค่าเฉลี่ยปริมาณรายได้ ปีงบประมาณ พ.ศ. 2562 - 2564)

รายชื่อสำนักงาน	รายได้จาก ค่าธรรมเนียม 62-64 (บาท)	คิดเป็น % %	รายได้จาก ค่าธรรมเนียม 65 (บาท)	รายได้จาก ภาษีเงินได้ 65 62-64 (บาท)	คิดเป็น % %	รายได้จาก ภาษีเงินได้ 65 (บาท)	รายได้จาก ภาษีธุรกิจเฉพาะ 62-64 (บาท)	คิดเป็น % %	รายได้จาก ภาษีธุรกิจเฉพาะ 65 (บาท)	คิดเป็น % %	รายได้จาก อากรแสตมป์ 62-64 (บาท)	คิดเป็น % %	รายได้จาก อากรแสตมป์ 65 (บาท)
3. สาขาชาย	5,389,861.00	0.014	5,389,860.000	2,968,122.33	0.011	2,968,120.000	1,870,766.00	0.005	1,870,770.000	0.021	1,055,477.00	0.021	1,055,480.000
รวม	19,268,995.67	0.05	19,269,000.00	10,019,967.33	0.04	10,019,960.00	8,436,113.00	0.02	8,436,120.00	0.06	3,070,824.67	0.06	3,070,830.00
46													
1. จังหวัดยะลา	2,735,227.00	0.007	2,735,230.000	4,018,339.00	0.015	4,018,340.000	1,890,278.33	0.006	1,890,280.000	0.021	1,142,139.00	0.021	1,142,140.000
2. สาขาเบตง	514,162.67	0.001	514,170.000	930,053.00	0.004	930,050.000	321,487.67	0.001	321,490.000	0.009	3,488,269.00	0.069	3,488,270.000
3. สาขายะลา	258,281.00	0.001	258,280.000	150,288.67	0.001	150,290.000	66,641.33	0.000	66,640.000	0.001	969,778.67	0.019	969,780.000
4. สาขาบันนังสตา	131,417.00	0.000	131,410.000	92,731.00	0.000	92,730.000	26,861.67	0.000	26,860.000	0.001	716,692.33	0.014	716,690.000
5. สาขาธารนุ่น	431,836.67	0.001	431,840.000	157,915.00	0.001	157,920.000	80,904.00	0.000	80,900.000	0.002	1,945,287.33	0.026	1,945,290.000
รวม	4,070,924.33	0.01	4,070,930.00	5,949,326.67	0.02	5,949,330.00	2,386,173.00	0.01	2,386,170.00	0.03	17,662,166.33	0.347	17,662,170.00
47													
1. จังหวัดยโสธร	41,964,831.00	0.111	41,964,840.000	20,793,766.00	0.080	20,793,770.000	11,470,764.67	0.034	11,470,760.000	0.034	7,622,171.33	0.150	7,622,170.000
2. สาขาคำชะโนด	8,085,778.00	0.021	8,085,780.000	2,574,345.33	0.010	2,574,350.000	1,641,331.33	0.005	1,641,330.000	0.005	1,553,018.67	0.031	1,553,020.000
3. สาขาหนองหาน	11,084,019.00	0.029	11,084,020.000	4,093,842.00	0.016	4,093,840.000	2,249,876.67	0.007	2,249,880.000	0.007	2,597,423.67	0.051	2,597,420.000
4. สาขาเมืองมุกดาหาร	12,621,975.00	0.033	12,621,980.000	6,631,143.00	0.026	6,631,140.000	2,937,458.33	0.009	2,937,460.000	0.009	2,534,808.67	0.050	2,534,810.000
5. สาขาภูซำ	9,826,326.33	0.026	9,826,330.000	4,611,745.00	0.018	4,611,740.000	1,967,618.67	0.006	1,967,620.000	0.006	2,339,161.33	0.046	2,339,160.000
รวม	83,582,925.33	0.22	83,582,950.00	38,704,839.33	0.15	38,704,840.00	20,267,049.67	0.06	20,267,050.00	0.06	16,646,583.67	0.327	16,646,580.00
48													
1. จังหวัดร้อยเอ็ด	71,422,296.33	0.189	71,422,300.000	35,042,458.33	0.135	35,042,460.000	32,621,963.00	0.096	32,621,960.000	0.096	10,641,582.00	0.209	10,641,580.000
2. สาขาจตุรพักตรพิมาน	11,486,199.00	0.030	11,486,200.000	5,578,939.67	0.022	5,578,940.000	2,636,080.33	0.008	2,636,080.000	0.008	2,803,927.67	0.055	2,803,930.000
3. สาขาพนมไพร	11,749,352.33	0.031	11,749,350.000	4,448,190.00	0.017	4,448,190.000	2,291,970.33	0.007	2,291,970.000	0.007	2,529,327.67	0.050	2,529,330.000
4. สาขาเสลภูมิ	18,046,001.00	0.048	18,046,000.000	10,038,464.67	0.039	10,038,460.000	5,042,702.67	0.015	5,042,700.000	0.015	3,899,499.00	0.077	3,899,500.000
5. สาขาสุวรรณภูมิ	23,393,798.33	0.062	23,393,800.000	11,737,031.00	0.045	11,737,030.000	4,437,689.00	0.013	4,437,690.000	0.013	5,554,990.00	0.109	5,554,990.000
6. สาขาเกษตรวิสัย	14,994,993.33	0.040	14,994,990.000	7,341,332.67	0.028	7,341,330.000	2,530,915.67	0.007	2,530,920.000	0.007	3,678,003.00	0.072	3,678,000.000
7. สาขาอากสามรถ	9,555,749.33	0.025	9,555,750.000	3,705,577.00	0.014	3,705,580.000	2,518,209.67	0.007	2,518,210.000	0.007	2,109,910.67	0.041	2,109,910.000
8. สาขาโกนฆ้อง	20,651,279.33	0.055	20,651,280.000	9,963,323.33	0.038	9,963,320.000	4,982,085.33	0.015	4,982,090.000	0.015	4,300,855.67	0.085	4,300,860.000
9. สาขาพนมไพร	8,317,479.67	0.022	8,317,480.000	4,126,066.00	0.016	4,126,070.000	1,851,965.67	0.005	1,851,970.000	0.005	1,991,468.67	0.039	1,991,470.000
10. สาขาวิเศษบุรี	20,185,033.67	0.053	20,185,030.000	8,952,845.33	0.035	8,952,850.000	6,805,717.67	0.020	6,805,720.000	0.020	4,113,194.00	0.081	4,113,190.000
รวม	209,802,182.33	0.56	209,802,186.00	100,934,228.00	0.39	100,934,230.00	65,719,299.33	0.19	65,719,310.00	0.19	41,622,758.33	0.818	41,622,760.00
49													
1. จังหวัดระยอง	36,584,525.33	0.097	36,584,520.000	19,161,261.00	0.074	19,161,260.000	21,330,207.33	0.063	21,330,210.000	0.063	5,637,679.33	0.111	5,637,680.000
รวม	36,584,525.33	0.10	36,584,520.00	19,161,261.00	0.07	19,161,260.00	21,330,207.33	0.06	21,330,210.00	0.06	5,637,679.33	0.111	5,637,680.00
50													
1. จังหวัดระยอง	331,619,473.33	0.877	331,619,470.000	189,600,991.00	0.731	189,600,990.000	356,537,125.67	1.048	356,537,130.000	1.048	39,428,911.33	0.775	39,428,920.000
2. สาขาแกลง	77,618,182.33	0.205	77,618,180.000	51,112,518.67	0.197	51,112,520.000	49,331,616.00	0.145	49,331,620.000	0.145	16,940,610.33	0.333	16,940,610.000
3. สาขาบ้านค่าย	156,532,952.33	0.414	156,532,950.000	95,733,177.33	0.369	95,733,180.000	231,036,922.33	0.679	231,036,930.000	0.679	21,698,563.67	0.427	21,698,560.000
4. สาขาฉะเชิงเทรา	217,499,259.00	0.575	217,499,260.000	119,890,744.67	0.462	119,890,750.000	336,403,636.33	0.989	336,403,640.000	0.989	21,839,553.00	0.429	21,839,550.000
5. สาขาบ้านฉาง	114,447,809.33	0.303	114,447,820.000	83,274,365.00	0.321	83,274,370.000	156,083,151.00	0.459	156,083,150.000	0.459	11,725,649.67	0.231	11,725,650.000
รวม	897,717,676.33	2.37	897,717,690.00	539,611,796.67	2.08	539,611,810.00	1,129,392,451.33	3.32	1,129,392,470.00	3.32	111,633,088.00	2.195	111,633,090.00

ตารางสรุปปริมาณงานการจัดเก็บรายได้ของสำนักงานที่ดิน (ค่าเฉลี่ยปริมาณรายได้ ปีงบประมาณ พ.ศ. 2562 - 2564)

รายชื่อกำหนด	รายได้จากค่าธรรมเนียม 62-64 (บาท)	คิดเป็น %	รายได้จากค่าธรรมเนียม 65 (บาท)	คิดเป็น %	รายได้จากภาษีเงินได้ 65 (บาท)	คิดเป็น %	รายได้จากภาษีเงินได้ 62-64 (บาท)	คิดเป็น %	รายได้จากภาษีเงินได้เฉพาะ 62-64 (บาท)	คิดเป็น %	รายได้จากภาษีธุรกิจเฉพาะ 65 (บาท)	คิดเป็น %	รายได้จากอากรแสตมป์ 62-64 (บาท)	คิดเป็น %	รายได้จากอากรแสตมป์ 65 (บาท)	คิดเป็น %
51																
1. จังหวัดราชบุรี	119,251,614.67	0.315	119,251,610.00	0.263	68,192,613.67	0.263	68,192,610.00	0.178	60,635,000.00	0.178	60,635,000.00	0.178	19,047,574.00	0.374	19,047,570.00	0.374
2. สาขานำบึง	63,778,619.33	0.169	63,778,620.00	0.148	38,367,967.00	0.148	38,367,970.00	0.102	34,614,437.33	0.102	34,614,440.00	0.102	10,000,056.00	0.197	10,000,460.00	0.197
3. สาขาปากท่อ	18,218,321.67	0.048	18,218,320.00	0.035	9,037,723.00	0.035	9,037,720.00	0.021	7,267,917.67	0.021	7,267,920.00	0.021	3,722,128.33	0.073	3,722,130.00	0.073
4. สาขาลอมบึง	16,626,803.00	0.044	16,626,810.00	0.037	9,640,980.33	0.037	9,640,980.00	0.020	6,966,304.67	0.020	6,966,300.00	0.020	3,546,545.67	0.070	3,546,550.00	0.070
5. สาขาโพธาราม	60,471,569.67	0.160	60,471,580.00	0.151	39,084,683.33	0.151	39,084,680.00	0.086	29,189,955.00	0.086	29,189,960.00	0.086	10,410,130.33	0.205	10,410,130.00	0.205
6. สาขาสวนผึ้ง	7,165,645.33	0.019	7,165,640.00	0.017	4,501,065.00	0.017	4,501,070.00	0.010	3,331,367.67	0.010	3,331,370.00	0.010	1,403,369.67	0.028	1,403,370.00	0.028
รวม	285,512,573.67	0.76	285,512,880.00	0.65	168,825,032.33	0.65	168,825,030.00	0.42	142,004,482.33	0.42	142,004,490.00	0.42	48,130,204.00	0.946	48,130,210.00	0.946
52																
1. จังหวัดสุพรรณบุรี	72,488,224.00	0.192	72,488,220.00	0.150	38,876,094.00	0.150	38,876,090.00	0.110	37,491,045.00	0.110	37,491,050.00	0.110	11,182,372.33	0.220	11,182,370.00	0.220
2. สาขานักสกี	27,810,833.67	0.074	27,810,840.00	0.055	14,359,218.00	0.055	14,359,220.00	0.027	9,141,500.33	0.027	9,141,500.00	0.027	4,973,509.67	0.098	4,973,510.00	0.098
3. สาขาอู่ทอง	16,150,640.67	0.043	16,150,650.00	0.037	9,603,321.67	0.037	9,603,320.00	0.018	6,001,837.33	0.018	6,001,840.00	0.018	2,848,725.33	0.056	2,848,730.00	0.056
4. สาขานำหวี	10,942,338.33	0.029	10,942,340.00	0.021	5,558,453.67	0.021	5,558,450.00	0.008	2,797,170.33	0.008	2,797,170.00	0.008	2,454,292.00	0.048	2,454,290.00	0.048
5. สาขาพัฒนาภิรมย์	21,157,645.67	0.056	21,157,650.00	0.042	10,763,419.33	0.042	10,763,420.00	0.042	14,140,215.33	0.042	14,140,220.00	0.042	3,027,748.67	0.060	3,027,750.00	0.060
รวม	148,549,882.33	0.39	148,549,900.00	0.31	79,160,506.67	0.31	79,160,500.00	0.20	69,571,768.33	0.20	69,571,780.00	0.20	24,486,648.00	0.481	24,486,650.00	0.481
53																
1. จังหวัดลำปาง	96,319,626.33	0.255	96,319,630.00	0.212	54,931,664.33	0.212	54,931,660.00	0.148	50,373,602.00	0.148	50,373,600.00	0.148	13,377,132.67	0.263	13,377,130.00	0.263
2. สาขาแม่ทะ	7,820,962.67	0.021	7,820,960.00	0.016	4,229,124.00	0.016	4,229,120.00	0.004	1,472,259.67	0.004	1,472,260.00	0.004	1,462,285.67	0.029	1,462,290.00	0.029
3. สาขาเสริมงาม	2,510,200.67	0.007	2,510,200.00	0.006	1,679,157.00	0.006	1,679,160.00	0.001	434,536.33	0.001	434,540.00	0.001	607,066.67	0.012	607,070.00	0.012
4. สาขาห้างฉัตร	13,280,475.67	0.035	13,280,470.00	0.028	7,346,660.67	0.028	7,346,660.00	0.011	3,636,370.00	0.011	3,636,370.00	0.011	2,349,160.67	0.045	2,349,160.00	0.045
5. สาขาแม่เงิน	9,087,650.33	0.024	9,087,650.00	0.021	5,372,112.00	0.021	5,372,110.00	0.010	3,350,146.33	0.010	3,350,150.00	0.010	1,738,237.00	0.034	1,738,240.00	0.034
6. สาขาแจ้ห่ม	5,109,572.33	0.014	5,109,570.00	0.007	1,943,750.00	0.007	1,943,750.00	0.002	808,151.67	0.002	808,150.00	0.002	944,795.33	0.019	944,800.00	0.019
7. สาขาสบปราบ	2,990,915.33	0.008	2,990,920.00	0.004	1,165,233.00	0.004	1,165,230.00	0.001	464,328.00	0.001	464,330.00	0.001	757,171.33	0.015	757,170.00	0.015
8. สาขางาว	4,759,603.00	0.013	4,759,600.00	0.009	2,344,966.67	0.009	2,344,970.00	0.004	1,241,866.00	0.004	1,241,870.00	0.004	805,931.67	0.016	805,930.00	0.016
9. สาขาแม่พริก	1,897,820.00	0.005	1,897,820.00	0.004	925,227.33	0.004	925,230.00	0.001	369,871.00	0.001	369,870.00	0.001	377,193.00	0.007	377,190.00	0.007
10. สาขาวังเหนือ	3,961,370.00	0.010	3,961,380.00	0.006	1,582,330.33	0.006	1,582,330.00	0.002	790,851.33	0.002	790,850.00	0.002	671,034.33	0.013	671,030.00	0.013
11. สาขาเกาะคา	16,124,220.00	0.043	16,124,220.00	0.037	9,592,366.00	0.037	9,592,370.00	0.014	4,613,312.33	0.014	4,613,310.00	0.014	3,026,725.00	0.060	3,026,730.00	0.060
รวม	163,862,416.33	0.43	163,862,420.00	0.35	91,112,591.33	0.35	91,112,590.00	0.20	87,535,096.67	0.20	87,535,100.00	0.20	26,116,733.33	0.513	26,116,740.00	0.513
54																
1. จังหวัดสุพรรณบุรี	97,016,165.33	0.257	97,016,170.00	0.240	62,236,718.67	0.240	62,236,720.00	0.156	52,927,930.67	0.156	52,927,930.00	0.156	12,050,063.00	0.237	12,050,060.00	0.237
2. สาขานำหวี	19,861,104.67	0.053	19,861,100.00	0.041	10,649,393.67	0.041	10,649,390.00	0.019	6,457,185.00	0.019	6,457,190.00	0.019	3,054,390.33	0.060	3,054,390.00	0.060
3. สาขานำบึง	10,338,476.33	0.027	10,338,470.00	0.020	5,304,844.00	0.020	5,304,840.00	0.014	4,663,300.67	0.014	4,663,300.00	0.014	1,448,847.67	0.028	1,448,850.00	0.028
4. สาขาอู่ทอง	6,648,904.67	0.018	6,648,910.00	0.014	3,640,317.00	0.014	3,640,320.00	0.005	1,709,002.67	0.005	1,709,000.00	0.005	1,216,813.67	0.024	1,216,810.00	0.024
5. สาขาแม่ท่า	7,400,382.33	0.020	7,400,380.00	0.016	5,100,628.67	0.016	5,100,630.00	0.007	2,295,094.33	0.007	2,295,090.00	0.007	1,157,609.33	0.023	1,157,610.00	0.023
6. ส่วนแยกบ้านอู่	6,805,224.00	0.018	6,805,230.00	0.016	4,041,355.33	0.016	4,041,360.00	0.006	2,009,612.33	0.006	2,009,610.00	0.006	1,874,974.33	0.037	1,874,970.00	0.037
รวม	148,070,457.33	0.39	148,070,460.00	0.35	90,973,257.33	0.35	90,973,260.00	0.21	70,062,125.67	0.21	70,062,120.00	0.21	20,802,698.33	0.409	20,802,690.00	0.409

ตารางสรุปประมาณการการจัดเก็บรายได้ของสำนักงานที่ดิน (ค่าเฉลี่ยปริมาณรายได้ ปีงบประมาณ พ.ศ. 2562 - 2564)

รายชื่อสำนักงาน	รายได้จาก ค่าธรรมเนียม 62 - 64 (บาท)	คิดเป็น % ค่าธรรมเนียม 65	รายได้จาก ค่าธรรมเนียม 65 (บาท)	รายได้จาก ภาษีเงินได้ 65 (บาท)	คิดเป็น % ภาษีเงินได้ 65	รายได้จาก ภาษีเงินได้ 65 (บาท)	รายได้จาก ภาษีธุรกิจเฉพาะ 62 - 64 (บาท)	คิดเป็น % ภาษีธุรกิจเฉพาะ 65	รายได้จาก ภาษีธุรกิจเฉพาะ 65 (บาท)	คิดเป็น % ภาษีธุรกิจเฉพาะ 65	รายได้จาก อากรแสตมป์ 62 - 64 (บาท)	คิดเป็น % อากรแสตมป์ 65	รายได้จาก อากรแสตมป์ 65 (บาท)
55													
1. จังหวัดเลย	46,993,130.67	0.124	46,993,130.000	21,814,486.00	0.084	21,814,486.000	15,983,629.33	0.047	15,983,630.000	0.047	8,499,558.33	0.167	8,499,560.000
2. สาขาเขื่อนกาบ	13,847,187.33	0.037	13,847,190.000	5,846,783.67	0.023	5,846,780.000	4,042,061.33	0.012	4,042,060.000	0.012	2,864,723.00	0.056	2,864,720.000
3. สาขาวังสะพุง	28,488,528.33	0.075	28,488,530.000	13,510,824.00	0.052	13,510,820.000	6,896,365.00	0.020	6,896,370.000	0.020	6,046,317.67	0.119	6,046,320.000
4. สาขาภูกระดึง	7,491,600.00	0.020	7,491,600.000	3,429,699.00	0.013	3,429,700.000	2,549,440.33	0.007	2,549,440.000	0.007	1,531,558.33	0.030	1,531,560.000
5. สาขาบ้านชัย	8,859,655.33	0.023	8,859,650.000	4,812,785.33	0.019	4,812,790.000	2,756,898.67	0.008	2,756,900.000	0.008	1,712,563.33	0.034	1,712,560.000
รวม	105,680,101.67	0.228	105,680,100.000	49,414,578.00	0.19	49,414,580.000	32,228,394.67	0.09	32,228,400.000	0.09	20,659,720.67	0.406	20,659,720.000
56													
1. จังหวัดศรีสะเกษ	48,716,211.00	0.129	48,716,210.000	19,885,933.33	0.077	19,885,930.000	19,453,063.33	0.057	19,453,060.000	0.057	8,524,581.67	0.168	8,524,580.000
2. สาขาขุขันธ์	10,297,868.67	0.027	10,297,870.000	3,193,463.33	0.012	3,193,460.000	2,267,618.33	0.007	2,267,620.000	0.007	2,348,800.67	0.046	2,348,800.000
3. สาขาขุนพลราชัย	17,552,171.00	0.046	17,552,180.000	6,596,337.33	0.025	6,596,340.000	4,477,418.00	0.013	4,477,420.000	0.013	3,992,853.33	0.079	3,992,850.000
4. สาขาปรังสุกุล	5,183,197.67	0.014	5,183,200.000	1,516,838.00	0.006	1,516,840.000	1,448,971.67	0.004	1,448,970.000	0.004	1,243,479.67	0.024	1,243,480.000
5. สาขาบ้านกรวด	22,072,469.00	0.058	22,072,470.000	9,359,106.00	0.036	9,359,110.000	8,385,308.00	0.025	8,385,310.000	0.025	4,247,641.67	0.084	4,247,640.000
6. สาขาภูซำ	12,284,055.67	0.032	12,284,050.000	4,464,596.67	0.017	4,464,600.000	2,843,415.00	0.008	2,843,420.000	0.008	2,958,504.33	0.058	2,958,500.000
7. สาขาบ้านทราย	18,177,242.33	0.048	18,177,240.000	5,964,677.33	0.023	5,964,680.000	4,901,181.33	0.014	4,901,180.000	0.014	4,058,413.33	0.080	4,058,410.000
8. สาขาพนาลัย	11,057,807.00	0.029	11,057,800.000	4,288,143.00	0.016	4,288,140.000	3,037,014.00	0.009	3,037,010.000	0.009	2,430,322.67	0.048	2,430,320.000
รวม	145,341,022.33	0.36	145,341,020.000	55,249,095.00	0.21	55,249,100.000	46,813,989.67	0.14	46,813,990.000	0.14	29,804,597.33	0.586	29,804,590.000
57													
1. จังหวัดสมุทร	74,278,824.00	0.197	74,278,830.000	37,241,334.00	0.144	37,241,330.000	28,954,824.00	0.085	28,954,820.000	0.085	12,002,459.00	0.236	12,002,460.000
2. สาขาทุ่งโคก	11,091,459.00	0.029	11,091,460.000	5,981,311.00	0.023	5,981,310.000	2,810,401.00	0.008	2,810,400.000	0.008	1,951,236.67	0.038	1,951,240.000
3. สาขาบ้านกรวด	18,998,596.33	0.050	18,998,590.000	10,105,630.67	0.039	10,105,630.000	4,948,314.33	0.015	4,948,310.000	0.015	3,975,898.33	0.078	3,975,900.000
4. สาขาตากถ้ำ	9,140,979.33	0.024	9,140,980.000	4,868,817.00	0.019	4,868,820.000	2,038,715.00	0.006	2,038,720.000	0.006	1,782,977.67	0.035	1,782,980.000
5. สาขาสว่างแดนดิน	30,593,807.00	0.081	30,593,810.000	16,459,541.33	0.063	16,459,540.000	7,319,061.00	0.022	7,319,060.000	0.022	6,640,883.00	0.131	6,640,880.000
6. สาขาพนาลัย	11,115,854.67	0.029	11,115,860.000	6,460,052.33	0.025	6,460,050.000	4,219,744.00	0.012	4,219,740.000	0.012	2,160,553.33	0.042	2,160,550.000
7. สาขาบ้านม่วง	7,723,788.67	0.020	7,723,790.000	3,951,068.00	0.015	3,951,070.000	1,258,102.67	0.004	1,258,100.000	0.004	1,682,509.00	0.033	1,682,510.000
8. สาขาบ้านม่วง	6,370,856.00	0.017	6,370,860.000	3,537,449.33	0.014	3,537,450.000	1,449,520.00	0.004	1,449,520.000	0.004	1,382,785.33	0.027	1,382,790.000
9. สาขาพนาลัย	5,984,582.67	0.016	5,984,590.000	2,823,750.67	0.011	2,823,730.000	1,146,192.67	0.003	1,146,190.000	0.003	1,229,768.67	0.024	1,229,770.000
รวม	172,298,747.67	0.46	172,298,760.000	91,428,934.33	0.35	91,428,930.000	54,144,874.67	0.16	54,144,860.000	0.16	32,809,071.00	0.645	32,809,080.000
58													
1. จังหวัดสงขลา	75,687,394.00	0.200	75,687,400.000	39,243,187.67	0.151	39,243,190.000	51,285,512.00	0.151	51,285,510.000	0.151	11,363,992.33	0.223	11,363,990.000
2. สาขาหาดใหญ่	308,498,593.00	0.816	308,498,590.000	160,598,738.67	0.619	160,598,740.000	241,964,564.67	0.711	241,964,570.000	0.711	42,664,373.67	0.839	42,664,380.000
3. สาขาสะเตา	39,283,060.67	0.104	39,283,060.000	24,090,695.33	0.093	24,090,700.000	19,239,059.67	0.057	19,239,060.000	0.057	8,145,066.33	0.160	8,145,070.000
4. สาขาสะบะ	1,290,447.33	0.003	1,290,450.000	4,230,759.33	0.016	4,230,760.000	2,331,144.00	0.007	2,331,140.000	0.007	14,595,829.33	0.287	14,595,830.000
5. สาขาสะปาด	13,110,967.67	0.035	13,110,970.000	6,748,341.00	0.026	6,748,340.000	5,383,479.33	0.016	5,383,480.000	0.016	2,995,949.33	0.059	2,995,950.000
6. สาขาสะปาด	23,942,181.67	0.063	23,942,180.000	11,978,101.33	0.046	11,978,100.000	8,814,686.33	0.026	8,814,690.000	0.026	5,323,520.00	0.105	5,323,520.000
7. สาขาสะบะ	9,846,353.00	0.026	9,846,360.000	4,846,776.00	0.019	4,846,780.000	2,837,279.33	0.008	2,837,280.000	0.008	2,448,458.33	0.048	2,448,460.000

ตารางสรุปปริมาณการจัดเก็บรายได้ของสำนักงานที่ดิน (ค่าเฉลี่ยปริมาณรายได้ ปีงบประมาณ พ.ศ. 2562 - 2564)

รายชื่อสำนักงาน	รายได้จากค่าธรรมเนียม 62 - 64 (บาท)	คิดเป็น %	รายได้จากค่าธรรมเนียม 65 (บาท)	คิดเป็น %	รายได้จากภาษีเงินได้ 65 (บาท)	คิดเป็น %	รายได้จากภาษีเงินได้ 62 - 64 (บาท)	คิดเป็น %	รายได้จากภาษีธุรกิจเฉพาะ 65 (บาท)	คิดเป็น %	รายได้จากอากรแสตมป์ 62 - 64 (บาท)	คิดเป็น %	รายได้จากอากรแสตมป์ 65 (บาท)
8. สาขานพท	967,255.33	0.005	967,250.00	0.004	1,072,650.00	0.004	476,734.00	0.001	476,730.00	0.001	4,934,324.00	0.097	4,934,320.00
9. สาขานทว	642,585.33	0.002	642,580.00	0.002	624,190.00	0.002	257,164.67	0.001	257,160.00	0.001	2,997,914.00	0.059	2,997,910.00
10. สาขาสีหามภ	19,045,988.67	0.050	19,045,990.00	0.042	11,002,690.00	0.042	17,085,029.33	0.050	17,085,030.00	0.050	3,409,489.00	0.067	3,409,490.00
11. ส่วนแยกงบค่า	40,475,635.67	0.107	40,475,640.00	0.083	21,458,494.67	0.083	21,976,503.33	0.065	21,976,500.00	0.065	8,061,275.00	0.158	8,061,280.00
รวม	532,790,462.33	1.41	532,790,460.00	1.10	285,894,630.00	1.10	371,650,956.67	1.09	371,650,950.00	1.09	106,940,191.33	2.103	106,940,200.00
59	2,007,425.33	0.005	2,007,420.00	0.007	1,892,002.33	0.007	943,914.33	0.003	943,910.00	0.003	8,717,874.33	0.171	8,717,870.00
2. สาขาตง	1,139,814.67	0.003	1,139,810.00	0.003	894,810.00	0.003	520,923.33	0.002	520,920.00	0.002	4,298,293.67	0.085	4,298,290.00
รวม	3,147,240.00	0.01	3,147,230.00	0.01	2,786,810.00	0.01	1,464,837.67	0.00	1,464,830.00	0.00	13,016,168.00	0.256	13,016,160.00
60	743,215,033.00	1.966	743,215,020.00	2.409	624,693,668.00	2.409	784,524,808.67	2.306	784,524,830.00	2.306	78,707,599.00	1.547	78,707,600.00
1. สาขาบางพลี	1,313,902,374.67	3.476	1,313,902,380.00	4.503	1,167,737,689.33	4.503	1,494,995,050.33	4.394	1,494,995,080.00	4.394	144,429,657.33	2.840	144,429,660.00
3. สาขาพระประแดง	168,249,263.00	0.445	168,249,260.00	0.591	153,296,045.33	0.591	176,928,103.33	0.520	176,928,110.00	0.520	20,206,127.67	0.397	20,206,130.00
4. สาขาพระสมุทรเจดีย์	199,393,823.33	0.528	199,393,820.00	0.814	159,232,076.33	0.814	190,760,717.67	0.561	190,760,720.00	0.561	21,767,000.00	0.428	21,767,000.00
รวม	2,424,760,494.00	6.41	2,424,760,480.00	8.12	2,104,959,499.00	8.12	2,647,208,680.00	7.78	2,647,208,740.00	7.78	265,110,384.00	5.212	265,110,390.00
61	74,560,715.33	0.197	74,560,710.00	0.197	50,966,000.67	0.197	35,014,201.33	0.103	35,014,200.00	0.103	13,983,540.00	0.275	13,983,540.00
รวม	74,560,715.33	0.20	74,560,710.00	0.20	50,966,000.67	0.20	35,014,201.33	0.10	35,014,200.00	0.10	13,983,540.00	0.275	13,983,540.00
62	475,616,122.00	1.258	475,616,130.00	1.429	370,612,200.00	1.429	497,182,061.00	1.314	497,182,070.00	1.314	55,606,705.33	1.093	55,606,710.00
2. สาขากระทุ่มแบน	211,313,888.67	0.559	211,313,900.00	0.608	157,619,936.67	0.608	157,122,096.33	0.462	157,122,100.00	0.462	26,279,981.67	0.517	26,279,980.00
3. สาขานนทบุรี	35,211,740.33	0.093	35,211,740.00	0.092	23,917,810.33	0.092	17,980,842.00	0.053	17,980,840.00	0.053	7,995,887.67	0.157	7,995,890.00
รวม	722,141,751.00	1.91	722,141,770.00	2.13	552,149,940.67	2.13	622,284,939.33	1.88	622,285,010.00	1.88	89,882,574.67	1.767	89,882,580.00
63	40,925,978.33	0.108	40,925,980.00	0.093	24,023,616.00	0.093	21,731,500.00	0.064	21,731,500.00	0.064	7,183,647.00	0.141	7,183,650.00
2. สาขาอัญชุลี	43,536,107.67	0.115	43,536,100.00	0.091	23,574,459.33	0.091	48,624,395.67	0.143	48,624,400.00	0.143	8,840,160.67	0.174	8,840,160.00
รวม	84,462,086.00	0.22	84,462,080.00	0.18	47,598,075.33	0.18	70,355,895.67	0.21	70,355,900.00	0.21	16,023,807.67	0.315	16,023,810.00
64	90,212,238.67	0.239	90,212,240.00	0.216	55,918,916.67	0.216	66,565,801.33	0.196	66,565,800.00	0.196	13,234,384.00	0.260	13,234,380.00
2. สาขาแม่สอด	60,795,554.00	0.161	60,795,550.00	0.154	39,860,818.00	0.154	43,917,360.67	0.129	43,917,360.00	0.129	12,208,216.00	0.240	12,208,220.00
3. สาขาหนองแค	74,266,543.33	0.196	74,266,550.00	0.193	50,018,501.33	0.193	58,419,524.67	0.172	58,419,530.00	0.172	11,142,997.00	0.219	11,143,000.00
4. สาขาพระพุทธบาท	28,238,984.67	0.075	28,238,980.00	0.064	16,562,887.67	0.064	15,192,766.67	0.045	15,192,770.00	0.045	4,629,621.33	0.091	4,629,620.00
รวม	233,513,320.67	0.67	233,513,330.00	0.63	162,361,126.67	0.63	184,095,435.33	0.54	184,095,460.00	0.54	41,215,218.33	0.810	41,215,220.00
65	43,651,396.67	0.115	43,651,390.00	0.075	19,357,087.33	0.075	15,400,278.33	0.045	15,400,280.00	0.045	7,352,833.33	0.145	7,352,830.00
รวม	43,651,396.67	0.12	43,651,390.00	0.07	19,357,087.33	0.07	15,400,278.33	0.05	15,400,280.00	0.05	7,352,833.33	0.145	7,352,830.00
66	29,916,696.67	0.079	29,916,700.00	0.055	14,168,954.00	0.055	7,448,111.00	0.022	7,448,110.00	0.022	4,970,615.67	0.098	4,970,620.00
3. สาขาศรีราชา	23,606,420.00	0.062	23,606,420.00	0.048	12,415,830.33	0.048	7,479,016.00	0.022	7,479,020.00	0.022	4,851,651.00	0.095	4,851,650.00
3. สาขาศรีราชา	9,103,873.00	0.024	9,103,870.00	0.015	3,895,763.33	0.015	1,564,439.33	0.005	1,564,440.00	0.005	1,692,453.67	0.033	1,692,450.00
4. สาขาศรีโพธิ์	7,900,929.00	0.021	7,900,930.00	0.014	3,724,247.00	0.014	1,489,748.00	0.004	1,489,750.00	0.004	1,547,870.00	0.030	1,547,870.00

ตารางสรุปประมาณการลดหนี้รายได้ของสำนักงานที่ดิน (ค่าเฉลี่ยปริมาณรายได้ ปีงบประมาณ พ.ศ. 2562 - 2564)

รายชื่อสำนักงาน	รายได้จากค่าธรรมเนียม 62 - 64 (บาท)	คิดเป็น %	รายได้จากค่าธรรมเนียม 65 (บาท)	คิดเป็น %	รายได้จากภาษีเงินได้ 62 - 64 (บาท)	คิดเป็น %	รายได้จากภาษีเงินได้ 65 (บาท)	คิดเป็น %	รายได้จากภาษีสรรพสามิต 62 - 64 (บาท)	คิดเป็น %	รายได้จากภาษีสรรพสามิต 65 (บาท)	คิดเป็น %	รายได้จากอากรแสตมป์ 62 - 64 (บาท)	คิดเป็น %	รายได้จากอากรแสตมป์ 65 (บาท)	คิดเป็น %	
70	รวม	161,129,602.33	0.43	59,092,220.00	0.156	69,824,616.33	0.27	69,824,620.00	0.27	54,493,644.33	0.18	54,493,650.00	0.18	33,146,935.33	0.652	33,146,940.00	0.652
	1. จังหวัดหนองคาย	59,092,227.00	0.156	14,243,832.67	0.038	34,639,651.00	0.134	34,639,650.00	0.134	27,937,503.67	0.082	27,937,500.00	0.082	10,387,874.67	0.204	10,387,880.00	0.204
	2. สาขานันทบุรี	20,272,701.67	0.054	20,272,710.00	0.054	8,571,745.67	0.033	8,571,750.00	0.033	4,791,570.67	0.014	4,791,570.00	0.014	3,149,084.67	0.062	3,149,080.00	0.062
	3. สาขาทนบุรี	93,608,761.33	0.25	93,608,760.00	0.25	49,073,449.00	0.19	49,073,450.00	0.19	38,672,144.00	0.11	38,672,140.00	0.11	17,329,090.33	0.341	17,329,090.00	0.341
71	1. จังหวัดหนองบัวลำภู	41,951,761.00	0.111	41,951,770.00	0.111	20,059,556.00	0.077	20,059,560.00	0.077	11,241,483.00	0.033	11,241,480.00	0.033	8,638,368.00	0.170	8,638,370.00	0.170
	2. สาขารับร้องเรียน	12,960,425.33	0.034	12,960,420.00	0.034	5,195,298.00	0.020	5,195,300.00	0.020	2,512,475.67	0.007	2,512,475.00	0.007	2,626,541.67	0.052	2,626,540.00	0.052
	รวม	54,912,186.33	0.15	54,912,190.00	0.15	25,254,864.00	0.10	25,254,860.00	0.10	13,753,958.67	0.04	13,753,960.00	0.04	11,264,909.67	0.221	11,264,910.00	0.221
72	1. จังหวัดอุบลราชธานี	51,038,961.00	0.135	51,038,970.00	0.135	27,500,573.00	0.106	27,500,570.00	0.106	22,509,493.33	0.066	22,509,490.00	0.066	9,848,538.33	0.194	9,848,540.00	0.194
	รวม	51,038,951.00	0.14	51,038,970.00	0.14	27,500,573.00	0.11	27,500,570.00	0.11	22,509,493.33	0.07	22,509,490.00	0.07	9,848,538.33	0.194	9,848,540.00	0.194
73	1. จังหวัดอุตรดิตถ์	235,161,539.00	0.622	235,161,550.00	0.622	171,313,697.67	0.561	171,313,700.00	0.561	142,831,564.33	0.420	142,831,570.00	0.420	34,516,891.00	0.679	34,516,890.00	0.679
	2. สาขาทนบุรี	20,744,973.67	0.055	20,744,980.00	0.055	12,033,313.00	0.046	12,033,310.00	0.046	5,332,680.67	0.016	5,332,680.00	0.016	4,706,889.00	0.093	4,706,890.00	0.093
	3. สาขานันทบุรี	21,304,278.00	0.056	21,304,280.00	0.056	11,751,107.33	0.045	11,751,110.00	0.045	5,391,403.67	0.016	5,391,400.00	0.016	4,728,146.33	0.093	4,728,150.00	0.093
	4. สาขานันทบุรี	12,427,343.00	0.033	12,427,350.00	0.033	6,265,895.00	0.024	6,265,900.00	0.024	2,604,228.67	0.008	2,604,230.00	0.008	2,667,807.00	0.052	2,667,810.00	0.052
	5. สาขานันทบุรี	13,186,863.00	0.035	13,186,860.00	0.035	5,997,092.67	0.023	5,997,090.00	0.023	3,163,749.33	0.009	3,163,750.00	0.009	2,802,822.00	0.055	2,802,820.00	0.055
	6. สาขานันทบุรี	21,403,210.67	0.057	21,403,210.00	0.057	13,276,977.67	0.051	13,276,980.00	0.051	5,217,658.67	0.015	5,217,660.00	0.015	5,003,166.33	0.098	5,003,170.00	0.098
	7. สาขานันทบุรี	8,386,687.00	0.022	8,386,690.00	0.022	4,885,731.00	0.019	4,885,730.00	0.019	2,827,924.00	0.008	2,827,920.00	0.008	2,098,678.33	0.041	2,098,680.00	0.041
	8. สาขานันทบุรี	6,750,590.00	0.018	6,750,590.00	0.018	4,182,449.00	0.016	4,182,450.00	0.016	1,574,688.67	0.005	1,574,690.00	0.005	1,752,912.00	0.034	1,752,910.00	0.034
	9. ส่วนแยกทุ่งนา	4,925,390.00	0.013	4,925,390.00	0.013	3,049,428.67	0.012	3,049,430.00	0.012	1,254,843.67	0.004	1,254,840.00	0.004	1,358,468.00	0.027	1,358,470.00	0.027
	10. ส่วนแยกทุ่งนา	3,177,098.67	0.008	3,177,100.00	0.008	1,883,000.00	0.007	1,883,000.00	0.007	793,631.67	0.002	793,630.00	0.002	776,426.67	0.015	776,430.00	0.015
	11. ส่วนแยกทุ่งนา	2,351,837.33	0.006	2,351,840.00	0.006	1,072,358.67	0.004	1,072,360.00	0.004	403,707.00	0.001	403,710.00	0.001	479,440.67	0.009	479,440.00	0.009
	12. ส่วนแยกทุ่งนา	8,846,964.00	0.023	8,846,960.00	0.023	3,978,869.00	0.015	3,978,870.00	0.015	1,551,914.00	0.005	1,551,910.00	0.005	1,492,920.33	0.029	1,492,920.00	0.029
	รวม	358,666,774.00	0.95	358,666,800.00	0.95	239,689,919.67	0.92	239,689,930.00	0.92	172,947,994.33	0.51	172,947,990.00	0.51	62,384,567.67	1.227	62,384,580.00	1.227
74	1. จังหวัดอุตรดิตถ์	48,016,777.67	0.127	48,016,780.00	0.127	23,998,578.00	0.093	23,998,580.00	0.093	18,259,909.67	0.054	18,259,910.00	0.054	8,013,412.67	0.158	8,013,410.00	0.158
	2. สาขานันทบุรี	8,199,429.00	0.022	8,199,430.00	0.022	3,377,442.33	0.013	3,377,440.00	0.013	1,430,233.67	0.004	1,430,230.00	0.004	1,799,542.67	0.035	1,799,540.00	0.035
	3. สาขานันทบุรี	6,333,625.00	0.017	6,333,630.00	0.017	2,910,870.67	0.011	2,910,870.00	0.011	922,779.00	0.003	922,780.00	0.003	1,443,071.33	0.028	1,443,070.00	0.028
	4. สาขานันทบุรี	10,240,062.00	0.027	10,240,060.00	0.027	4,676,868.67	0.018	4,676,870.00	0.018	1,743,204.67	0.005	1,743,200.00	0.005	2,013,085.33	0.040	2,013,090.00	0.040
	รวม	72,789,893.67	0.19	72,789,900.00	0.19	34,963,759.67	0.13	34,963,760.00	0.13	22,356,127.00	0.07	22,356,120.00	0.07	13,269,112.00	0.261	13,269,110.00	0.261
75	1. จังหวัดอุตรดิตถ์	29,674,994.00	0.079	29,674,990.00	0.079	22,392,144.67	0.086	22,392,140.00	0.086	9,876,627.67	0.029	9,876,630.00	0.029	5,942,261.67	0.117	5,942,260.00	0.117
	2. สาขานันทบุรี	9,751,769.00	0.026	9,751,770.00	0.026	6,008,992.67	0.023	6,008,990.00	0.023	3,277,058.33	0.010	3,277,060.00	0.010	2,315,461.67	0.046	2,315,460.00	0.046
	3. สาขานันทบุรี	9,992,908.67	0.026	9,992,910.00	0.026	5,298,452.33	0.020	5,298,450.00	0.020	4,396,054.67	0.013	4,396,050.00	0.013	2,114,289.33	0.042	2,114,290.00	0.042
	รวม	49,419,671.67	0.13	49,419,670.00	0.13	33,699,589.67	0.13	33,699,580.00	0.13	17,549,740.67	0.05	17,549,740.00	0.05	10,372,012.67	0.204	10,372,010.00	0.204

ตารางสรุปประมาณการจัดเก็บรายได้ของสำนักงานที่ดิน (ค่าเฉลี่ยปริมาณรายได้ ปีงบประมาณ พ.ศ. 2562 - 2564)

รายชื่อบริษัท	รายได้จากค่าธรรมเนียม 62 - 64 (บาท)	คิดเป็น %	รายได้จากค่าธรรมเนียม 65 (บาท)	คิดเป็น %	รายได้จากภาษีเงินได้ 65 (บาท)	คิดเป็น %	รายได้จากภาษีธุรกิจเฉพาะ 62 - 64 (บาท)	คิดเป็น %	รายได้จากภาษีธุรกิจเฉพาะ 65 (บาท)	คิดเป็น %	รายได้จากอากรแสตมป์ 62 - 64 (บาท)	คิดเป็น %	รายได้จากอากรแสตมป์ 65 (บาท)
76	1. จังหวัดอุบลราชธานี	133,365,642.00	0.353	133,365,650.000	0.297	76,970,500.000	97,547,993.33	0.287	97,548,000.000	0.343	17,451,013.00	0.046	17,451,020.000
	2. สาขาเชียงใหม่	11,537,111.00	0.031	11,537,110.000	0.017	4,302,360.000	2,298,347.00	0.007	2,298,350.000	0.007	2,353,441.00	0.006	2,353,440.000
	3. สาขาบุรีรัมย์	67,977,690.00	0.180	67,977,690.000	0.180	46,665,975.00	27,621,693.00	0.081	27,621,690.000	0.081	12,657,516.33	0.034	12,657,520.000
	4. สาขาอุดรธานี	31,446,438.33	0.083	31,446,440.000	0.061	15,936,183.33	10,923,255.00	0.032	10,923,260.000	0.032	6,670,281.00	0.018	6,670,280.000
	5. สาขาขอนแก่น	11,167,437.33	0.030	11,167,440.000	0.025	6,489,730.000	2,923,393.67	0.009	2,923,390.000	0.009	2,159,778.33	0.006	2,159,780.000
	6. สาขาหนองบัวลำภู	13,705,377.33	0.036	13,705,370.000	0.021	5,419,660.000	4,248,290.33	0.012	4,248,290.000	0.012	3,218,826.33	0.009	3,218,830.000
	7. สาขาอุดรธานี	18,049,796.33	0.048	18,049,800.000	0.028	7,157,370.000	5,022,567.67	0.015	5,022,570.000	0.015	3,993,553.67	0.011	3,993,550.000
	8. สาขาบุรีรัมย์	29,425,636.33	0.078	29,425,640.000	0.059	15,213,174.33	9,186,294.00	0.027	9,186,290.000	0.027	6,338,680.67	0.017	6,338,680.000
	9. สาขาขอนแก่น	16,086,521.33	0.043	16,086,520.000	0.031	7,986,401.67	3,673,184.33	0.011	3,673,180.000	0.011	3,422,766.33	0.009	3,422,770.000
	10. ส่วนแยกเชียงใหม่	5,371,634.33	0.014	5,371,640.000	0.009	2,266,724.00	988,575.67	0.003	988,580.000	0.003	1,092,510.33	0.003	1,092,510.000
	รวม	338,133,284.33	0.89	338,133,300.000	0.73	188,408,070.00	164,433,594.00	0.48	164,433,600.000	0.48	59,358,369.00	1.167	59,358,380.000
77	1. จังหวัดอุบลราชธานี	39,707,127.67	0.105	39,707,130.000	0.073	18,977,160.000	12,143,991.00	0.036	12,143,990.000	0.036	7,077,749.67	0.020	7,077,750.000
	2. สาขาบุรีรัมย์	5,182,368.67	0.014	5,182,370.000	0.010	2,510,300.000	1,007,779.33	0.003	1,007,780.000	0.003	1,262,735.67	0.003	1,262,740.000
	3. ส่วนแยกขอนแก่น	2,860,779.67	0.008	2,860,780.000	0.005	1,286,620.000	728,010.33	0.002	728,010.000	0.002	727,649.67	0.002	727,650.000
	รวม	47,770,276.00	0.13	47,770,280.000	0.09	22,774,076.67	13,879,780.67	0.04	13,879,780.000	0.04	9,068,135.00	0.014	9,068,140.000
	รวมทั้งสิ้น	37,798,793,142.67	100.00	37,798,794,000.000	100.00	25,993,663,000.000	34,019,779,233.33	100.00	34,019,780,000.000	100.00	5,086,200,769.33	100.00	5,086,201,000.000

ตารางสรุปประมาณการปริมาณงาน
(ค่าเฉลี่ย ปีงบประมาณ พ.ศ. 2562 - 2564)

ตารางสรุปปริมาณงานของสำนักงานที่ดิน (ค่าเฉลี่ยปริมาณงาน ปีงบประมาณ พ.ศ. 2562 - 2564)

รายชื่อสำนักงาน	ปริมาณงาน ทบ 62-64 (เฉลี่ย)	คิดเป็น %	ปริมาณงาน ทบ 65	ปริมาณงาน รว 62-64 (เฉลี่ย)	คิดเป็น %	ปริมาณงาน รว 65	ปริมาณงาน ทบ + รว 62-64 (เฉลี่ย)	คิดเป็น %	ปริมาณงาน ทบ+รว 65
1. จังหวัดกรุงเทพมหานคร	65,247.67	0.548	63,450	536	0.136	570	65,783	0.535	64,020
2. สาขาธนบุรี	33,173	0.279	32,260	658	0.168	710	33,831	0.275	32,970
3. สาขาเชียงใหม่	37,795	0.317	36,760	956	0.244	1,020	38,752	0.315	37,780
4. สาขาบงกช	48,004	0.403	46,670	643	0.164	710	48,647	0.395	47,980
5. สาขาพระโขนง	62,002	0.521	60,300	775	0.197	830	62,777	0.510	61,130
6. สาขาบางกะปิ	99,546	0.836	96,790	585	0.149	650	100,131	0.814	97,440
7. สาขาบางขุนเทียน	57,472	0.483	55,870	888	0.226	970	58,560	0.474	56,840
8. สาขาบางกอกน้อย	34,703	0.291	33,750	1,234	0.314	1,320	35,937	0.292	35,070
9. สาขาหัวขวาง	64,730	0.544	62,950	149	0.038	160	64,879	0.527	63,110
10. สาขาหนองแขม	51,087	0.429	49,680	907	0.231	990	51,994	0.423	50,670
11. สาขาลาดพร้าว	44,790	0.376	43,550	436	0.111	470	45,226	0.368	44,020
12. สาขาดอนเมือง	84,887	0.713	82,530	513	0.131	570	85,400	0.694	83,100
13. สาขาประเวศ	37,154	0.312	36,130	1,184	0.302	1,270	38,339	0.312	37,400
14. สาขาปทุม	35,850	0.301	34,860	909	0.231	980	36,759	0.299	35,840
15. สาขาหนองจอก	38,826	0.326	37,760	1,061	0.270	1,140	39,887	0.324	38,900
16. สาขาลาดกระบัง	41,946	0.352	40,790	799	0.204	860	42,746	0.348	41,650
17. สาขาจตุจักร	50,844	0.427	49,430	497	0.127	540	51,341	0.417	49,970
รวม	888,057.33	7.458	863,530	12,731	3.243	13,760	900,788	7.323	877,290
2. จังหวัดกระบี่	40,919	0.344	39,790	1,617	0.412	1,730	42,536	0.346	41,520
2. สาขาอ่าวลึก	17,835	0.150	17,340	620	0.158	670	18,454	0.150	18,010
3. สาขาคลองท่อม	17,972	0.151	17,480	759	0.193	810	18,731	0.152	18,290
4. ส่วนแยกเกาะลันตา	15,081	0.127	14,670	206	0.052	220	15,286	0.124	14,890
รวม	91,806	0.771	89,280	3,202	0.816	3,430	95,008	0.772	92,710
3. จังหวัดกาญจนบุรี	18,652	0.157	18,140	754	0.192	810	19,406	0.158	18,950
2. สาขาท่ามะกา	21,442	0.180	20,850	945	0.241	1,010	22,587	0.182	21,860
3. สาขาอู่ทอง	10,495	0.088	10,210	589	0.150	630	11,084	0.090	10,840
4. สาขาทองผาภูมิ	11,742	0.099	11,420	378	0.096	400	12,120	0.099	11,820
5. สาขาบ้านม่วง	33,247	0.279	32,330	1,228	0.313	1,310	34,475	0.280	33,640
6. สาขาพนมทวน	16,884	0.142	16,420	378	0.096	400	17,262	0.140	16,820
7. ส่วนแยกลำพูน	10,537	0.088	10,250	299	0.076	320	10,836	0.088	10,570
รวม	122,999	1.033	119,620	4,571	1.164	4,880	127,570	1.037	124,500

รายชื่อสำนักงาน	ปริมาณงาน ทบ 62-64 (เฉลี่ย)	คิดเป็น %	ปริมาณงาน ทบ 65	คิดเป็น %	ปริมาณงาน รว 62 - 64 (เฉลี่ย)	คิดเป็น %	ปริมาณงาน รว 65	คิดเป็น %	ปริมาณงาน ทบ + รว 62 - 64 (เฉลี่ย)	คิดเป็น %	ปริมาณงาน ทบ+รว 65
4	1. จังหวัดกาฬสินธุ์	33,625	0.282	32,700	1,328	0.338	1,430	0.284	34,953	0.284	34,130
	2. สาขาเกษตรศาสตร์	37,952	0.319	36,910	1,074	0.274	1,150	0.317	39,026	0.317	38,060
	3. สาขากรมป่าไม้	31,568	0.265	30,700	1,019	0.260	1,090	0.265	32,588	0.265	31,790
	4. สาขากรมที่ดิน	30,987	0.260	30,130	1,040	0.265	1,110	0.260	32,027	0.260	31,240
	5. สาขาที่ดินราชธานี	33,187	0.279	32,270	661	0.168	710	0.275	33,848	0.275	32,980
	6. สาขาหนองบัวลำภู	32,084	0.269	31,200	566	0.144	610	0.265	32,650	0.265	31,810
	รวม	199,404	1.675	193,910	5,688	1.449	6,100	1.667	205,092	1.667	200,010
5	1. จังหวัดกำแพงเพชร	35,294	0.296	34,320	1,165	0.297	1,250	0.296	36,459	0.296	35,570
	2. สาขาคลองขลุง	13,264	0.111	12,900	763	0.194	820	0.114	14,027	0.114	13,720
	3. สาขาเกษตรสุโขทัย	20,890	0.175	20,310	560	0.143	600	0.174	21,450	0.174	20,910
	รวม	69,448	0.583	67,530	2,488	0.634	2,670	0.585	71,936	0.585	70,200
6	1. จังหวัดขอนแก่น	64,548	0.542	62,770	3,068	0.781	3,280	0.550	67,615	0.550	66,050
	2. สาขาพล	29,495	0.248	28,680	1,009	0.257	1,090	0.248	30,503	0.248	29,770
	3. สาขาบ้านไผ่	40,551	0.341	39,440	1,912	0.487	2,050	0.345	42,463	0.345	41,490
	4. สาขาชุมแพ	34,404	0.289	33,460	1,246	0.317	1,330	0.290	35,651	0.290	34,790
	5. สาขาหนองสองห้อง	22,717	0.191	22,090	749	0.191	800	0.191	23,466	0.191	22,890
	6. สาขาหนองเรือ	22,453	0.189	21,830	733	0.187	780	0.188	23,185	0.188	22,610
	7. สาขาเวียง	26,153	0.220	25,430	957	0.244	1,020	0.220	27,110	0.220	26,450
	8. สาขาบ้านฝาง	28,993	0.243	28,200	1,135	0.289	1,210	0.245	30,128	0.245	29,410
	9. สาขากระนวน	23,406	0.197	22,760	606	0.154	610	0.195	24,012	0.195	23,370
	10. สาขาเมืองสรวง	25,084	0.211	24,390	619	0.158	660	0.209	25,703	0.209	25,050
	11. สาขาบ้านฝาง	13,539	0.114	13,170	408	0.104	440	0.113	13,947	0.113	13,610
	12. สาขาพระยืน	14,993	0.126	14,580	432	0.110	460	0.125	15,425	0.125	15,040
	13. สาขาสีชมพู	8,034	0.067	7,810	399	0.102	430	0.069	8,434	0.069	8,240
	14. สาขาแก่งน้อย	16,062	0.135	15,620	377	0.096	400	0.134	16,438	0.134	16,020
	15. ส่วนแยกอุบลรัตน์	17,275	0.145	16,800	395	0.101	420	0.144	17,670	0.144	17,220
	รวม	387,707	3.256	377,030	14,044	3.577	14,980	3.266	401,751	3.266	392,010
7	1. จังหวัดจันทบุรี	19,929	0.167	19,380	1,052	0.268	1,130	0.171	20,981	0.171	20,510
	2. สาขาท่าใหม่	23,360	0.196	22,720	1,395	0.355	1,490	0.201	24,754	0.201	24,210
	3. สาขามะขาม	18,247	0.153	17,750	1,027	0.262	1,100	0.157	19,274	0.157	18,850
	4. สาขาตลุง	5,884	0.049	5,720	483	0.123	520	0.052	6,367	0.052	6,240
	5. ส่วนแยกแหลมสิงห์	8,782	0.074	8,540	257	0.065	270	0.073	9,039	0.073	8,810
	รวม	76,202	0.640	74,110	4,212	1.073	4,510	0.654	80,414	0.654	78,620

รายชื่อสำนักงาน	ปริมาณงาน ทบ 62-64 (เฉลี่ย)	คิดเป็น %	ปริมาณงาน ทบ 65	คิดเป็น %	ปริมาณงาน 62 - 64 (เฉลี่ย)	คิดเป็น %	ปริมาณงาน 62 - 64 (เฉลี่ย)	คิดเป็น %	ปริมาณงาน ทบ + 62 - 64 (เฉลี่ย)	คิดเป็น %	ปริมาณงาน ทบ+รวม 65
8	1. จังหวัดฉะเชิงเทรา	36,862	0.310	35,850	0.463	1,816	0.463	1,940	38,678	0.314	37,790
	2. สาขาบางคล้า	21,142	0.178	20,560	0.289	1,134	0.289	1,210	22,276	0.181	21,770
	3. สาขาพนมสารคาม	25,667	0.216	24,960	0.330	1,296	0.330	1,390	26,963	0.219	26,350
	4. สาขาบางพลอง	23,994	0.202	23,330	0.274	1,077	0.274	1,150	25,071	0.204	24,480
	รวม	107,665	0.904	104,700	1.356	5,323	1.356	5,690	112,988	0.919	110,390
9	1. จังหวัดชลบุรี	57,446	0.482	55,870	0.548	2,151	0.548	2,300	59,997	0.485	58,170
	2. สาขาบางละมุง	57,990	0.487	56,390	0.499	1,959	0.499	2,100	59,949	0.487	58,490
	3. สาขาศรีราชา	47,386	0.398	46,080	0.418	1,640	0.418	1,750	49,025	0.399	47,830
	4. สาขาพนมดงรัก	20,522	0.172	19,960	0.419	1,644	0.419	1,760	22,166	0.180	21,720
	5. สาขาสัตหีบ	31,479	0.264	30,610	0.270	1,062	0.270	1,140	32,541	0.265	31,750
	6. สาขาบ้านฉาง	16,584	0.139	16,130	0.263	1,031	0.263	1,100	17,615	0.143	17,230
	รวม	231,406	1.943	225,040	2.417	9,487	2.417	10,150	240,894	1.958	235,190
10	1. จังหวัดชัยนาท	28,473	0.239	27,690	0.210	826	0.210	880	29,300	0.238	28,570
	2. สาขาสรรคบุรี	16,983	0.143	16,520	0.103	406	0.103	430	17,389	0.141	16,950
	3. สาขาหันคา	25,127	0.211	24,440	0.139	544	0.139	580	25,671	0.209	25,020
	4. สาขาอู่ทอง	19,123	0.161	18,600	0.105	413	0.105	440	19,536	0.159	19,040
	รวม	89,706	0.753	87,250	0.558	2,189	0.558	2,330	91,895	0.747	89,580
11	1. จังหวัดชัยภูมิ	43,366	0.364	42,170	0.464	1,823	0.464	1,950	45,188	0.367	44,120
	2. สาขาภูเขียว	37,435	0.314	36,400	0.407	1,599	0.407	1,710	39,034	0.317	38,110
	3. สาขาจัตุรัส	23,372	0.196	22,730	0.218	856	0.218	920	24,228	0.197	23,650
	4. สาขาแก่งคร้อ	10,448	0.088	10,160	0.158	621	0.158	660	11,069	0.090	10,820
	5. สาขาขอนแก่น	11,304	0.095	10,990	0.077	302	0.077	320	11,606	0.094	11,310
	6. สาขาเกษตรกรรมบุรีรัมย์	10,862	0.091	10,560	0.210	825	0.210	880	11,687	0.095	11,440
	7. สาขาบ้านเขว้า	16,410	0.138	15,960	0.138	541	0.138	580	16,951	0.138	16,540
	8. สาขาบ้านเหลียง	9,904	0.083	9,630	0.117	459	0.117	490	10,363	0.084	10,120
	รวม	163,100	1.370	158,600	1.790	7,026	1.790	7,510	170,126	1.383	166,110
12	1. จังหวัดอุบลราชธานี	52,609	0.442	51,160	0.410	1,608	0.410	1,720	54,217	0.441	52,880
	2. สาขาสิรินธร	38,385	0.322	37,330	0.229	901	0.229	960	39,286	0.319	38,290
	3. สาขาปะทิว	15,288	0.128	14,870	0.244	957	0.244	1,020	16,245	0.132	15,890
	4. สาขาศรี	24,402	0.205	23,730	0.174	681	0.174	730	25,084	0.204	24,460
	5. สาขาท่ามะเดื่อ	16,256	0.137	15,810	0.197	774	0.197	830	17,030	0.138	16,640
	รวม	146,941	1.234	142,900	1.253	4,920	1.253	5,260	151,861	1.235	148,160

รายชื่อสำนักงาน	ปริมาณงาน ทบ 62-64 (เฉลี่ย)	คิดเป็น %	ปริมาณงาน ทบ 65	ปริมาณงาน รว 62 - 64 (เฉลี่ย)	คิดเป็น %	ปริมาณงาน รว 65	ปริมาณงาน ทบ + รว 62 - 64 (เฉลี่ย)	คิดเป็น %	ปริมาณงาน ทบ+รว 65
13									
1. จังหวัดเชียงราย	45,284	0.380	44,040	2,094	0.533	2,240	47,378	0.385	46,280
2. สาขาเวียงป่าเป้า	14,182	0.119	13,790	407	0.104	440	14,589	0.119	14,230
3. สาขาแม่สาย	21,101	0.177	20,520	760	0.194	810	21,861	0.178	21,330
4. สาขาแม่จัน	24,015	0.202	23,350	882	0.225	940	24,896	0.202	24,290
5. สาขาเวียงชัย	16,083	0.135	15,640	288	0.073	310	16,371	0.133	15,950
6. สาขาเทิง	24,848	0.209	24,160	960	0.245	1,030	25,809	0.210	25,190
7. สาขาพาน	44,280	0.372	43,060	781	0.199	840	45,061	0.366	43,900
8. สาขาเชียงของ	17,827	0.150	17,340	463	0.118	500	18,290	0.149	17,840
9. สาขาเชียงแสน	16,314	0.137	15,860	181	0.046	190	16,495	0.134	16,050
10. ส่วนแยกบ้านแคด	13,877	0.117	13,500	128	0.033	140	14,005	0.114	13,640
11. ส่วนแยกพญาเม็งราย	14,232	0.120	13,840	287	0.073	310	14,519	0.118	14,150
12. ส่วนแยกแม่สรวย	10,970	0.092	10,670	258	0.066	280	11,228	0.091	10,950
รวม	263,014	2.209	255,770	7,489	1.908	8,030	270,503	2.199	263,800
14									
1. จังหวัดเชียงใหม่	70,770	0.594	68,820	1,152	0.294	1,230	71,922	0.585	70,050
2. สาขาจอมทอง	24,896	0.209	24,210	649	0.165	690	25,545	0.208	24,900
3. สาขาต๋องตะเก็ก	25,302	0.212	24,610	933	0.243	1,020	26,255	0.213	25,630
4. สาขาแม่ริม	24,530	0.206	23,860	844	0.215	900	25,374	0.206	24,760
5. สาขาสันทราย	39,412	0.331	38,330	1,336	0.340	1,430	40,748	0.331	39,760
6. สาขาสันกำแพง	39,529	0.332	38,440	1,155	0.294	1,240	40,684	0.331	39,680
7. สาขาสันป่าตอง	27,682	0.232	26,920	936	0.238	1,000	28,618	0.233	27,920
8. สาขาแม่แตง	17,410	0.146	16,930	366	0.093	390	17,776	0.145	17,320
9. สาขาหางดง	34,007	0.286	33,070	1,044	0.266	1,120	35,051	0.285	34,190
10. สาขาฝาง	30,550	0.257	29,710	818	0.208	880	31,368	0.255	30,590
11. สาขาพร้าว	30,707	0.258	29,860	316	0.080	340	31,023	0.252	30,200
12. สาขาเชียงดาว	18,697	0.157	18,180	345	0.088	370	19,042	0.155	18,550
13. สาขาสารภี	30,918	0.260	30,070	1,134	0.289	1,210	32,053	0.261	31,280
14. ส่วนแยกแม่แจ่ม	12,078	0.101	11,750	112	0.029	120	12,190	0.099	11,870
15. ส่วนแยกสะเมิง	9,159	0.077	8,910	102	0.026	110	9,261	0.075	9,020
17. ส่วนแยกฮอด	13,432	0.113	13,060	208	0.053	220	13,640	0.111	13,280
รวม	449,080	3.771	436,730	11,470	2.922	12,270	460,551	3.744	449,000
15									
1. จังหวัดสุโขทัย	36,955	0.310	35,940	1,788	0.456	1,910	38,743	0.315	37,850
2. สาขาหัวข้อยอด	24,063	0.202	23,400	847	0.216	910	24,910	0.203	24,310
3. สาขาकिनคัง	12,224	0.103	11,890	349	0.089	370	12,573	0.102	12,260

รายชื่อสำนักงาน	ปริมาณงาน ทบ 62-64 (เฉลี่ย)	คิดเป็น %	ปริมาณงาน ทบ 65	คิดเป็น %	ปริมาณงาน 62 - 64 (เฉลี่ย)	ปริมาณงาน 65	คิดเป็น %	ปริมาณงาน ทบ + 62 - 64 (เฉลี่ย)	คิดเป็น %	ปริมาณงาน ทบ+รว 65
4. สาขาป่าคาขาว	24,695	0.207	24,020	0.229	898	960	0.229	25,594	0.208	24,980
5. สาขาป่าสัก	17,797	0.149	17,310	0.107	420	450	0.107	18,217	0.148	17,760
รวม	115,734	0.972	112,560	1.096	4,302	4,600	1.096	120,036	0.976	117,160
16 1. จังหวัดตาก	19,577	0.164	19,040	0.162	635	680	0.162	20,211	0.164	19,720
2. สาขาแม่สอด	23,399	0.197	22,760	0.232	909	970	0.232	24,308	0.198	23,730
3. สาขาสามเงา	15,600	0.131	15,170	0.064	250	270	0.064	15,850	0.129	15,440
4. ส่วนแยกแม่ระมาด	8,619	0.072	8,380	0.039	153	160	0.039	8,771	0.071	8,540
รวม	67,195	0.564	65,350	0.496	1,946	2,080	0.496	69,141	0.562	67,430
17 1. จังหวัดตราด	12,085	0.101	11,750	0.202	795	850	0.202	12,879	0.105	12,600
2. ส่วนแยกเขาสงิ	14,786	0.124	14,380	0.122	479	510	0.122	15,265	0.124	14,890
3. ส่วนแยกแหลมงอบ	14,060	0.118	13,670	0.079	311	330	0.079	14,371	0.117	14,000
รวม	40,930	0.344	39,800	0.404	1,585	1,690	0.404	42,515	0.346	41,490
18 1. จังหวัดนครนายก	29,726	0.250	28,910	0.521	2,046	2,190	0.521	31,772	0.258	31,100
2. สาขาองครักษ์	16,887	0.142	16,420	0.267	1,048	1,120	0.267	17,935	0.146	17,540
รวม	46,613	0.391	45,330	0.788	3,094	3,310	0.788	49,707	0.404	48,640
19 1. จังหวัดนครปฐม	27,599	0.232	26,840	0.552	2,167	2,320	0.552	29,766	0.242	29,160
2. สาขานครชัยศรี	17,146	0.144	16,670	0.262	1,028	1,100	0.262	18,174	0.148	17,770
3. สาขาบางเลน	29,487	0.248	28,680	0.252	990	1,060	0.252	30,477	0.248	29,740
4. สาขาสามพราน	38,565	0.324	37,500	0.260	1,023	1,090	0.260	39,588	0.322	38,590
5. สาขากำแพงแสน	25,592	0.215	24,890	0.307	1,206	1,290	0.307	26,799	0.218	26,180
รวม	138,389	1.162	134,580	1.634	6,414	6,860	1.634	144,803	1.177	141,440
20 1. จังหวัดนครพนม	34,992	0.294	34,030	0.452	1,775	1,900	0.452	36,767	0.299	35,930
2. สาขาธาตุพนม	19,339	0.162	18,810	0.161	632	680	0.161	19,971	0.162	19,490
3. สาขาศรีสงคราม	12,480	0.105	12,140	0.019	74	80	0.019	12,554	0.102	12,220
4. สาขาท่าอุเทน	17,191	0.144	16,720	0.175	686	730	0.175	17,877	0.145	17,450
5. สาขานาแก	21,395	0.180	20,810	0.039	152	160	0.039	21,547	0.175	20,970
6. สาขาเรณูนคร	14,035	0.118	13,650	0.037	145	150	0.037	14,180	0.115	13,800
7. ส่วนแยกบ้านแพง	11,105	0.093	10,800	0.080	314	340	0.080	11,420	0.093	11,140
8. ส่วนแยกนาหว้า	15,603	0.131	15,170	0.019	76	80	0.019	15,679	0.127	15,250
รวม	146,141	1.227	142,130	0.982	3,854	4,120	0.982	149,994	1.219	146,250
21 1. จังหวัดนครราชสีมา	72,085	0.605	70,100	0.721	2,831	3,030	0.721	74,916	0.609	73,130
2. สาขาระทาย	26,399	0.222	25,670	0.223	875	940	0.223	27,274	0.222	26,610
3. สาขาพิมาย	35,352	0.297	34,380	0.267	1,048	1,120	0.267	36,400	0.296	35,500

รายชื่อสำนักงาน	ปริมาณงาน ทบ 62-64 (เฉลี่ย)	คิดเป็น %	ปริมาณงาน ทบ 65	ปริมาณงาน รว 62 - 64 (เฉลี่ย)	คิดเป็น %	ปริมาณงาน รว 65	ปริมาณงาน ทบ + รว 62 - 64 (เฉลี่ย)	คิดเป็น %	ปริมาณงาน ทบ+รว 65
4. สาขาโนนสูง	51,264	0.431	49,850	986	0.251	1,050	52,250	0.425	50,900
5. สาขาโนนไทย	24,584	0.206	23,910	1,176	0.300	1,260	25,760	0.209	25,170
6. สาขาโกสุมพิสัย	41,725	0.350	40,580	985	0.251	1,050	42,709	0.347	41,630
7. สาขาคง	19,458	0.163	18,920	884	0.218	910	20,313	0.165	19,830
8. สาขาบัวใหญ่	52,903	0.444	51,450	1,150	0.293	1,230	54,052	0.439	52,680
9. สาขาเสลภูมิ	37,380	0.314	36,410	686	0.175	730	38,066	0.309	37,140
10. สาขาปากช่อง	24,849	0.209	24,170	1,721	0.438	1,840	26,571	0.216	26,010
11. สาขาสูงเนิน	28,119	0.236	27,350	624	0.159	670	28,743	0.234	28,020
12. สาขาจักราช	33,198	0.279	32,280	826	0.210	880	34,024	0.277	33,160
13. สาขานครบุรี	28,276	0.237	27,500	382	0.097	410	28,658	0.233	27,910
14. สาขาคำเขมร	73,507	0.617	71,480	1,096	0.279	1,170	74,603	0.607	72,650
15. สาขาปักธงชัย	34,037	0.286	33,100	1,185	0.302	1,270	35,222	0.286	34,370
16. สาขาชุมพวง	26,456	0.222	25,730	922	0.235	990	27,379	0.223	26,720
17. สาขาขามเฒ่า	16,967	0.142	16,500	380	0.097	410	17,346	0.141	16,910
18. สาขาขามทะเลสอ	17,702	0.149	17,220	415	0.106	440	18,118	0.147	17,660
รวม	644,261	5.411	626,600	18,143	4.622	19,400	662,404	5.385	646,000
22 1. จังหวัดนครราชสีมา	49,455	0.415	48,090	2,018	0.514	2,160	51,473	0.418	50,250
2. สาขาทุ่งสง	42,528	0.357	41,360	1,261	0.321	1,350	43,789	0.356	42,710
3. สาขาเสถียร	17,831	0.150	17,340	983	0.250	1,050	18,814	0.153	18,390
4. สาขาปากพนัง	13,927	0.117	13,540	708	0.180	760	14,635	0.119	14,300
5. สาขาหัวไทร	37,695	0.317	36,660	489	0.120	500	38,164	0.310	37,160
6. สาขาฉวาง	22,685	0.191	22,060	729	0.186	780	23,414	0.190	22,840
7. สาขาชะอวด	14,294	0.120	13,900	501	0.128	540	14,794	0.120	14,440
8. สาขาเชียรใหญ่	21,875	0.184	21,270	544	0.138	580	22,418	0.182	21,850
9. สาขาท่าเสา	26,478	0.222	25,750	1,083	0.276	1,160	27,561	0.224	26,910
10. สาขาธรมพิสัย	16,194	0.136	15,750	682	0.166	700	16,846	0.137	16,450
11. สาขาลานสกา	16,346	0.137	15,900	311	0.079	330	16,657	0.135	16,230
12. สาขาทุ่งใหญ่	16,458	0.138	16,010	175	0.044	190	16,633	0.135	16,200
13. ส่วนแยกนครศรี	10,623	0.089	10,330	314	0.080	340	10,938	0.089	10,670
รวม	306,389	2.573	297,960	9,748	2.483	10,440	316,138	2.570	308,400
23 1. จังหวัดนครสวรรค์	78,000	0.655	75,850	1,986	0.506	2,120	79,985	0.650	77,970
2. สาขาศาลี	22,071	0.185	21,460	661	0.168	710	22,732	0.185	22,170
3. สาขาชุมแสง	17,224	0.145	16,750	448	0.114	480	17,671	0.144	17,230

รายชื่อสำนักงาน	ปริมาณงาน ทบ 62-64 (เฉลี่ย)	คิดเป็น %	ปริมาณงาน ทบ 65	ปริมาณงาน รว 62 - 64 (เฉลี่ย)	คิดเป็น %	ปริมาณงาน รว 65	ปริมาณงาน ทบ + รว 62 - 64 (เฉลี่ย)	คิดเป็น %	ปริมาณงาน ทบ+รว 65
4. สาขาตลาดยาว	16,968	0.143	16,500	345	0.088	370	17,313	0.141	16,870
5. สาขาบรรพตพิสัย	23,167	0.195	22,530	536	0.136	570	23,703	0.193	23,100
6. สาขาพยุหะคีรี	11,939	0.100	11,610	527	0.134	560	12,466	0.101	12,170
7. สาขาท่าวะโก	17,151	0.144	16,680	382	0.097	410	17,533	0.143	17,090
8. สาขาหนองบัว	17,721	0.149	17,230	414	0.106	440	18,135	0.147	17,670
9. สาขาตาฟ้า	28,931	0.243	28,130	333	0.085	360	29,263	0.238	28,490
10. ส่วนแยกไพศาล	11,680	0.098	11,360	227	0.058	240	11,907	0.097	11,600
รวม	244,851	2.056	238,100	5,858	1.492	6,260	250,709	2.038	244,360
24 1. จังหวัดนครราชสีมา	44,451	0.373	43,230	769	0.196	820	45,220	0.368	44,050
2. สาขาบางใหญ่	43,390	0.364	42,200	1,211	0.309	1,300	44,601	0.363	43,500
3. สาขาบางกรวด	51,044	0.429	49,640	830	0.211	890	51,874	0.422	50,530
4. สาขาบางบัวทอง	52,627	0.442	51,180	1,581	0.403	1,690	54,208	0.441	52,870
รวม	191,512	1.608	186,250	4,391	1.118	4,700	195,903	1.593	190,950
25 1. จังหวัดนครราชสีมา	30,540	0.256	29,700	1,740	0.443	1,860	32,280	0.262	31,560
2. สาขาสุรนารี	14,892	0.125	14,480	429	0.109	460	15,321	0.125	14,940
3. สาขาตาไธสง	11,183	0.094	10,880	477	0.122	510	11,660	0.095	11,390
4. สาขาเรือสำเภา	16,434	0.138	15,980	350	0.089	370	16,783	0.136	16,350
5. สาขาสุรนารี-สก	6,356	0.053	6,180	140	0.036	150	6,496	0.053	6,330
6. สาขาบางละ	12,030	0.101	11,700	155	0.039	170	12,184	0.099	11,870
รวม	91,434	0.768	88,920	3,290	0.838	3,520	94,725	0.770	92,440
26 1. จังหวัดน่าน	28,743	0.241	27,950	985	0.251	1,050	29,729	0.242	29,000
2. สาขาท่าวังผา	8,323	0.070	8,090	406	0.103	430	8,729	0.071	8,520
3. สาขาเวียงสา	15,108	0.127	14,690	347	0.088	370	15,455	0.126	15,060
4. สาขานาน้อย	14,727	0.124	14,320	159	0.040	170	14,886	0.121	14,490
5. สาขาปัว	16,361	0.137	15,910	536	0.137	570	16,897	0.137	16,480
6. สาขาเชียงกลาง	17,616	0.148	17,130	368	0.094	390	17,984	0.146	17,520
รวม	100,879	0.847	98,090	2,801	0.713	2,980	103,680	0.843	101,070
27 1. จังหวัดปทุมธานี	30,174	0.253	29,340	860	0.219	920	31,034	0.252	30,260
2. สาขากระดังงา	17,660	0.148	17,170	461	0.117	490	18,120	0.147	17,660
รวม	47,833	0.402	46,510	1,321	0.336	1,410	49,154	0.400	47,920
28 1. จังหวัดบุรีรัมย์	30,954	0.260	30,100	2,163	0.551	2,310	33,117	0.269	32,410
2. สาขากระสัง	14,601	0.123	14,200	776	0.198	830	15,377	0.125	15,030
3. สาขานางรอง	31,809	0.267	30,930	1,177	0.300	1,260	32,987	0.268	32,190

รายชื่อสำนักงาน	ปริมาณงาน ทบ 62-64 (เฉลี่ย)	คิดเป็น %	ปริมาณงาน ทบ 65	ปริมาณงาน รว 62 - 64 (เฉลี่ย)	คิดเป็น %	ปริมาณงาน รว 65	ปริมาณงาน ทบ + รว 62 - 64 (เฉลี่ย)	คิดเป็น %	ปริมาณงาน ทบ+รว 65
4. สาขาเชียงคำ	23,464	0.197	22,820	896	0.228	960	24,361	0.198	23,780
5. สาขาจุน	15,442	0.130	15,020	451	0.115	480	15,893	0.129	15,500
6. สาขาปาง	15,669	0.132	15,240	362	0.092	390	16,031	0.130	15,630
7. ส่วนแยกเชียงม่วน	10,727	0.090	10,430	296	0.075	320	11,023	0.090	10,750
รวม	123,669	1.039	120,270	3,717	0.947	3,980	127,386	1.036	124,250
35	1. จังหวัดพิจิตร	16,508	0.139	16,050	442	0.113	16,950	0.138	16,520
2. สาขาตะพานหิน	20,374	0.171	19,810	687	0.175	740	21,061	0.171	20,550
3. สาขาท้ายเหมือง	11,368	0.095	11,060	265	0.068	280	11,633	0.095	11,340
4. สาขาตะพานหิน	14,177	0.119	13,790	461	0.118	490	14,638	0.119	14,280
5. ส่วนแยกเกาะยาว	10,103	0.085	9,820	106	0.027	110	10,209	0.083	9,930
รวม	72,529	0.609	70,530	1,962	0.500	2,090	74,491	0.606	72,620
36	1. จังหวัดพิจิตร	39,677	0.333	38,590	1,441	0.367	41,118	0.334	40,130
2. สาขาปากพะยูน	26,309	0.221	25,590	901	0.230	960	27,210	0.221	26,550
3. สาขาควนขนุน	30,768	0.258	29,920	841	0.214	900	31,609	0.257	30,820
4. สาขาตะโหมด	23,184	0.195	22,550	605	0.154	650	23,789	0.193	23,200
รวม	119,938	1.007	116,650	3,789	0.965	4,050	123,727	1.006	120,700
37	1. จังหวัดพิจิตร	26,675	0.224	25,940	1,000	0.255	27,675	0.225	27,010
2. สาขาตะพานหิน	24,819	0.208	24,140	676	0.172	720	25,496	0.207	24,860
3. สาขาโพทะเล	20,421	0.171	19,860	474	0.121	510	20,895	0.170	20,370
4. สาขาบางมูลนาก	18,366	0.154	17,860	367	0.093	390	18,733	0.152	18,250
5. สาขาโพธิ์ประทับช้าง	12,691	0.107	12,340	225	0.057	240	12,915	0.105	12,580
6. สาขาสามง่าม	13,525	0.114	13,150	421	0.107	450	13,946	0.113	13,600
รวม	116,497	0.978	113,290	3,163	0.806	3,380	119,660	0.973	116,670
38	1. จังหวัดพิจิตร	43,553	0.366	42,360	2,384	0.607	45,937	0.373	44,910
2. สาขาพรหมพิราม	21,508	0.181	20,920	810	0.206	870	22,318	0.181	21,790
3. สาขาบางระกำ	24,810	0.208	24,130	881	0.224	940	25,690	0.209	25,070
4. สาขานครไทย	10,983	0.092	10,680	247	0.063	260	11,231	0.091	10,940
5. สาขาวังทอง	12,999	0.109	12,640	804	0.205	860	13,803	0.112	13,500
6. สาขาวัดโบสถ์	8,928	0.075	8,680	523	0.133	560	9,451	0.077	9,240
7. สาขาบางกระทุ่ม	10,023	0.084	9,750	463	0.118	500	10,486	0.085	10,250
รวม	132,805	1.115	129,160	6,112	1.557	6,540	138,916	1.129	135,700

รายชื่อสำนักงาน	ปริมาณงาน ทบ 62-64 (เฉลี่ย)	คิดเป็น %	ปริมาณงาน ทบ 65	ปริมาณงาน 62 - 64 (เฉลี่ย)	คิดเป็น %	ปริมาณงาน รว 65	ปริมาณงาน ทบ + รว 62 - 64 (เฉลี่ย)	คิดเป็น %	ปริมาณงาน ทบ+รว 65
39									
1. จังหวัดเพชรบุรี	34,976	0.294	34,010	1,824	0.465	1,950	36,800	0.299	35,960
2. สาขาชะอำ	22,643	0.190	22,020	742	0.189	790	23,384	0.190	22,810
3. สาขาท่ายาง	21,629	0.182	21,030	1,435	0.365	1,590	23,063	0.188	22,560
4. สาขาเขาชัย	18,424	0.155	17,920	691	0.176	740	19,116	0.155	18,660
รวม	97,671	0.820	94,980	4,692	1.195	5,010	102,363	0.832	99,990
40									
1. จังหวัดเพชรบูรณ์	37,684	0.316	36,650	1,329	0.339	1,420	39,013	0.317	38,070
2. สาขาหล่มสัก	33,115	0.278	32,200	1,067	0.272	1,140	34,182	0.278	33,340
3. สาขาวิเชียรบุรี	32,928	0.277	32,020	957	0.244	1,020	33,885	0.275	33,040
4. สาขาชนแดน	17,608	0.148	17,120	393	0.100	420	18,000	0.146	17,540
5. สาขาหนองไผ่	47,346	0.398	46,040	776	0.198	830	48,122	0.391	46,870
6. สาขาหล่มเก่า	19,525	0.164	18,990	407	0.104	440	19,932	0.162	19,430
7. ส่วนแยกเขาค้อ	14,738	0.124	14,330	185	0.047	200	14,922	0.121	14,530
รวม	202,944	1.704	197,350	5,114	1.303	5,470	208,058	1.692	202,820
41									
1. จังหวัดแพร่	26,247	0.220	25,520	792	0.202	850	27,039	0.220	26,370
2. สาขาร่องวาง	20,235	0.170	19,680	415	0.106	440	20,650	0.168	20,120
3. สาขาสอง	15,790	0.133	15,360	410	0.104	440	16,200	0.132	15,800
4. สาขาวังชิ้น	11,500	0.097	11,180	282	0.072	300	11,782	0.096	11,480
5. สาขาสอง	11,297	0.095	10,990	89	0.023	100	11,386	0.093	11,090
6. สาขาสูงเม่น	23,959	0.201	23,300	644	0.164	690	24,604	0.200	23,990
รวม	109,029	0.916	106,030	2,632	0.670	2,820	111,661	0.908	108,850
42									
1. จังหวัดภูเก็ต	42,723	0.359	41,550	1,212	0.309	1,300	43,935	0.357	42,850
2. สาขาถลาง	35,662	0.299	34,680	1,231	0.314	1,320	36,894	0.300	36,000
รวม	78,385	0.658	76,230	2,443	0.622	2,620	80,829	0.657	78,850
43									
1. จังหวัดมหาสารคาม	41,752	0.351	40,600	1,645	0.419	1,760	43,397	0.353	42,360
2. สาขาบรบือ	25,908	0.218	25,190	1,115	0.284	1,190	27,023	0.220	26,380
3. สาขาเชียงยืน	28,048	0.236	27,280	823	0.210	880	28,871	0.235	28,160
4. สาขาโกสุมพิสัย	22,142	0.186	21,530	740	0.188	790	22,882	0.186	22,320
5. สาขาเวียงเก่า	39,872	0.335	38,770	1,069	0.272	1,140	40,941	0.333	39,910
6. สาขาพนมไพร	33,844	0.284	32,910	898	0.229	960	34,742	0.282	33,870
7. สาขาโกนสาร	37,176	0.312	36,150	703	0.179	750	37,879	0.308	36,900
8. สาขาโนนสูง	18,656	0.157	18,140	619	0.158	660	19,275	0.157	18,800
รวม	247,398	2.078	240,570	7,612	1.939	8,130	255,010	2.073	248,700

รายการชื่อสำนักงาน	ปริมาณงาน ทบ 62-64 (เฉลี่ย)		คิดเป็น %	ปริมาณงาน ทบ 65		คิดเป็น %	ปริมาณงาน ทบ + จว 62 - 64 (เฉลี่ย)		คิดเป็น %	ปริมาณงาน ทบ+จว 65	
	ปริมาณงาน	คิดเป็น %		ปริมาณงาน	คิดเป็น %		ปริมาณงาน	คิดเป็น %		ปริมาณงาน	คิดเป็น %
44	1. จังหวัดกาฬสินธุ์	52,045	0.437	50,610	1,688	0.430	53,733	1,810	0.437	52,420	
	2. สาขาคำชะอี	15,908	0.134	15,470	470	0.120	16,378	500	0.133	15,970	
	รวม	67,953	0.571	66,080	2,159	0.550	70,111	2,310	0.570	68,390	
45	1. จังหวัดบึงกาฬ	10,921	0.092	10,620	173	0.044	11,094	190	0.050	10,810	
	2. สาขาเมืองศรีสงคราม	9,086	0.076	8,840	255	0.065	9,341	270	0.076	9,110	
	2. สาขาบาย	6,201	0.052	6,030	196	0.050	6,397	210	0.052	6,240	
	รวม	26,209	0.220	25,490	624	0.159	26,832	670	0.218	26,160	
46	1. จังหวัดยะลา	29,683	0.249	28,870	1,257	0.320	30,940	1,340	0.252	30,210	
	2. สาขาเบตง	12,897	0.108	12,540	402	0.102	13,300	430	0.108	12,970	
	3. สาขายะหา	11,207	0.094	10,900	329	0.084	11,537	350	0.094	11,250	
	4. สาขาบันนังสตา	7,493	0.063	7,290	190	0.048	7,683	200	0.062	7,490	
	5. สาขาธาระนุ่น	12,413	0.104	12,070	231	0.059	12,644	250	0.103	12,320	
	รวม	73,693	0.619	71,670	2,410	0.614	76,103	2,570	0.619	74,240	
47	1. จังหวัดสุราษฎร์ธานี	42,524	0.357	41,350	1,432	0.365	43,956	1,530	0.357	42,880	
	2. สาขาเกาะลันตา	18,633	0.156	18,120	565	0.144	19,198	600	0.156	18,720	
	3. สาขาพุนพิน	26,637	0.224	25,900	644	0.164	27,281	690	0.222	26,590	
	4. สาขาเกาะพะลวย	17,024	0.143	16,560	425	0.108	17,449	460	0.142	17,020	
	5. สาขาเกาะเต่า	15,921	0.134	15,480	508	0.129	16,429	540	0.134	16,020	
	รวม	120,739	1.014	117,410	3,574	0.910	124,313	3,820	1.011	121,230	
48	1. จังหวัดร้อยเอ็ด	47,097	0.396	45,800	1,771	0.451	48,868	1,890	0.397	47,690	
	2. สาขาจตุรพักตรพิมาน	21,531	0.181	20,940	619	0.158	22,150	660	0.180	21,600	
	3. สาขาพนมไพร	22,981	0.193	22,350	797	0.203	23,777	850	0.193	23,200	
	4. สาขาเสลภูมิ	23,506	0.197	22,860	435	0.111	23,941	470	0.195	23,330	
	5. สาขาสุวรรณภูมิ	32,498	0.273	31,600	1,304	0.332	33,801	1,390	0.275	32,990	
	6. สาขาเกษตรวิสัย	21,906	0.184	21,300	880	0.224	22,786	940	0.185	22,240	
	7. สาขาอาจสามารถ	17,641	0.148	17,160	682	0.174	18,323	730	0.149	17,890	
	8. สาขาโพนทอง	28,595	0.240	27,810	1,351	0.344	29,944	1,450	0.243	29,260	
	9. สาขาพนมไพร	12,654	0.106	12,310	458	0.117	13,112	490	0.107	12,800	
	10. สาขาชัยภูมิ	22,918	0.192	22,290	1,074	0.274	23,992	1,150	0.195	23,440	
	รวม	251,323	2.111	244,420	9,371	2.387	260,694	10,020	2.119	254,440	
49	1. จังหวัดระยอง	41,003	0.344	39,870	822	0.209	41,825	880	0.340	40,750	
	รวม	41,003	0.344	39,870	822	0.209	41,825	880	0.340	40,750	

รายชื่อสำนักงาน	ปริมาณงาน 62-64 (เฉลี่ย)	คิดเป็น %	ปริมาณงาน 65	ปริมาณงาน 62 - 64 (เฉลี่ย)	คิดเป็น %	ปริมาณงาน 65	ปริมาณงาน 62 - 64 (เฉลี่ย)	คิดเป็น %	ปริมาณงาน 65
50	1. จังหวัดระยอง	41,356	0.347	40,220	1,902	0.484	43,258	0.552	42,250
	2. สาขาแกลง	27,458	0.231	26,700	1,815	0.462	29,273	0.238	28,640
	3. สาขานันทบุรี	31,729	0.266	30,860	1,889	0.481	33,618	0.273	32,880
	4. สาขานครนายก	31,328	0.263	30,470	840	0.214	32,169	0.262	31,370
	5. สาขานครศรีธรรมราช	13,740	0.115	13,360	528	0.134	14,268	0.116	13,920
	รวม	145,612	1.223	141,610	6,974	1.776	152,586	1.241	149,060
51	1. จังหวัดราชบุรี	36,206	0.304	35,210	1,584	0.404	37,791	0.307	36,900
	2. สาขาน่านโป่ง	17,746	0.149	17,260	1,290	0.329	19,036	0.155	18,640
	3. สาขานาท่อ	18,528	0.156	18,020	553	0.141	19,081	0.155	18,610
	4. สาขาจอมบึง	13,903	0.117	13,520	530	0.135	14,433	0.117	14,090
	5. สาขาโพธาราม	28,159	0.236	27,380	1,446	0.368	29,605	0.241	28,930
	6. สาขาสวนผึ้ง	10,423	0.088	10,140	219	0.056	10,643	0.087	10,370
	รวม	124,966	1.049	121,530	5,622	1.432	130,588	1.062	127,540
52	1. จังหวัดลพบุรี	33,528	0.282	32,610	1,372	0.350	34,901	0.284	34,080
	2. สาขาโคกสำโรง	21,819	0.183	21,220	977	0.249	22,796	0.185	22,270
	3. สาขาชัยบาดาล	12,417	0.104	12,080	797	0.203	13,214	0.107	12,930
	4. สาขานันทบุรี	16,499	0.139	16,050	407	0.104	16,906	0.137	16,490
	5. สาขาพัฒนานิคม	9,196	0.077	8,940	456	0.116	9,652	0.078	9,430
	รวม	93,460	0.785	90,900	4,010	1.021	97,470	0.792	95,200
53	1. จังหวัดลำปาง	43,587	0.366	42,390	1,958	0.499	45,545	0.370	44,490
	2. สาขาแม่ทะ	19,356	0.163	18,820	364	0.093	19,720	0.160	19,210
	3. สาขาเสริมงาม	16,518	0.139	16,060	145	0.037	16,662	0.135	16,210
	4. สาขาห้างฉัตร	20,945	0.176	20,370	437	0.111	21,382	0.174	20,840
	5. สาขาเถิน	17,360	0.146	16,880	279	0.071	17,639	0.143	17,180
	6. สาขาแจ้ห่ม	13,758	0.116	13,380	266	0.068	14,026	0.114	13,670
	7. สาขาสบปราบ	15,237	0.128	14,820	188	0.048	15,424	0.125	15,020
	8. สาขางาว	8,985	0.075	8,740	164	0.042	9,149	0.074	8,920
	9. สาขาแม่พริก	8,818	0.074	8,580	14	0.004	8,832	0.072	8,600
	10. สาขาวังเหนือ	14,467	0.121	14,070	229	0.058	14,696	0.119	14,310
	11. สาขาเกาะคา	16,108	0.135	15,660	457	0.116	16,565	0.135	16,150
	รวม	195,138	1.639	189,770	4,504	1.147	199,642	1.623	194,600
54	1. จังหวัดลำพูน	30,701	0.258	29,860	1,493	0.380	32,195	0.262	31,460
	2. สาขาป่าซาง	19,781	0.166	19,240	586	0.149	20,567	0.166	19,870

รายชื่อสำนักงาน	ปริมาณงาน ทบ 62-64 (เฉลี่ย)	คิดเป็น %	ปริมาณงาน ทบ 65	ปริมาณงาน รว 62 - 64 (เฉลี่ย)	คิดเป็น %	ปริมาณงาน รว 65	ปริมาณงาน ทบ + รว 62 - 64 (เฉลี่ย)	คิดเป็น %	ปริมาณงาน ทบ+รว 65
3. สาขานาน้อง	16,869	0.142	16,410	301	0.077	320	17,171	0.140	16,730
4. สาขาสี่	17,805	0.150	17,320	271	0.069	290	18,076	0.147	17,610
5. สาขานันท	12,551	0.105	12,210	198	0.051	210	12,749	0.104	12,420
6. ส่วนแยกบ้านธิ	14,575	0.122	14,170	243	0.062	260	14,818	0.120	14,430
รวม	112,283	0.943	109,210	3,093	0.788	3,310	115,376	0.938	112,520
55 1. จังหวัดเลย	32,022	0.269	31,140	1,406	0.358	1,500	33,429	0.272	32,640
2. สาขาเชียงคาน	15,118	0.127	14,700	596	0.152	640	15,713	0.128	15,340
3. สาขาทุ่งหลวง	24,091	0.202	23,430	1,033	0.263	1,110	25,124	0.204	24,540
4. สาขาภูกระดึง	11,855	0.100	11,530	465	0.118	500	12,319	0.100	12,030
5. สาขาคำชะแยบ	10,503	0.088	10,210	529	0.135	570	11,032	0.090	10,780
รวม	93,588	0.786	91,010	4,029	1.026	4,320	97,617	0.794	95,330
56 1. จังหวัดศรีสะเกษ	49,855	0.419	48,480	1,952	0.497	2,090	51,806	0.421	50,570
2. สาขาจารย์ศศ	24,639	0.207	23,960	771	0.196	820	25,410	0.207	24,780
3. สาขาอุทุมพรพิสัย	37,644	0.316	36,610	1,501	0.382	1,610	39,145	0.318	38,220
4. สาขาปรังคัง	17,970	0.151	17,480	759	0.193	810	18,729	0.152	18,290
5. สาขาถิ่นรัตน	30,720	0.258	29,870	1,556	0.396	1,670	32,276	0.262	31,540
6. สาขาอุบลรัตน์	21,182	0.178	20,600	886	0.226	950	22,068	0.179	21,550
7. สาขาพนมไพร	34,332	0.288	33,390	1,579	0.402	1,690	35,911	0.292	35,080
8. สาขาพนมไพร	25,654	0.215	24,950	821	0.209	880	26,475	0.215	25,830
รวม	241,996	2.032	235,340	9,824	2.502	10,520	251,820	2.047	245,860
57 1. จังหวัดสกลนคร	44,793	0.376	43,560	2,194	0.559	2,350	46,987	0.382	45,910
2. สาขาพังโคน	14,748	0.124	14,340	412	0.105	440	15,160	0.123	14,780
3. สาขาพนมไพร	30,962	0.260	30,110	1,155	0.294	1,240	32,117	0.261	31,350
4. สาขาอากาศอำนวย	24,257	0.204	23,590	637	0.162	680	24,894	0.202	24,270
5. สาขาสว่างแดนดิน	49,454	0.415	48,090	1,508	0.384	1,610	50,962	0.414	49,700
6. สาขาพรรณานิคม	23,220	0.195	22,580	806	0.205	860	24,027	0.195	23,440
7. สาขาธาตุมุเตา	30,614	0.257	29,770	635	0.162	680	31,250	0.254	30,450
8. ส่วนแยกบ้านม่วง	12,304	0.103	11,970	357	0.091	380	12,561	0.103	12,350
9. ส่วนแยกภูพาน	12,138	0.102	11,800	433	0.110	460	12,571	0.102	12,260
รวม	242,490	2.036	235,810	8,138	2.073	8,700	250,628	2.038	244,510
58 1. จังหวัดสกลนคร	28,309	0.238	27,530	937	0.239	1,000	29,247	0.238	28,530
2. สาขาหาดใหญ่	54,391	0.457	52,890	3,019	0.769	3,230	57,410	0.467	56,120
3. สาขาเสนา	15,601	0.131	15,170	825	0.210	880	16,426	0.134	16,050

รายชื่อสำนักงาน	ปริมาณงาน ทบ 62-64 (เฉลี่ย)	คิดเป็น %	ปริมาณงาน ทบ 65	ปริมาณงาน 62 - 64 (เฉลี่ย)	คิดเป็น %	ปริมาณงาน รว 65	ปริมาณงาน ทบ + รว 62 - 64 (เฉลี่ย)	คิดเป็น %	ปริมาณงาน ทบ+รว 65
4. สาขาฉะเชิงเทรา	23,349	0.196	22,710	815	0.208	870	24,164	0.196	23,580
5. สาขาระยอง	25,326	0.213	24,630	878	0.224	940	26,204	0.213	25,570
6. สาขาชลบุรี	32,609	0.274	31,710	821	0.209	880	33,430	0.272	32,590
7. สาขาสุพรรณบุรี	12,669	0.106	12,320	603	0.154	650	13,272	0.108	12,970
8. สาขาพิจิตร	18,908	0.159	18,390	712	0.181	760	19,620	0.160	19,150
9. สาขานนทบุรี	22,881	0.192	22,250	1,416	0.361	1,510	24,297	0.198	23,760
10. สาขาสิงหนคร	24,962	0.210	24,280	694	0.177	740	25,656	0.209	25,020
11. ส่วนแยกบางกอก	28,580	0.240	27,790	1,186	0.302	1,270	29,766	0.242	29,060
รวม	287,585	2.415	279,670	11,906	3.033	12,730	299,491	2.435	292,400
59 1. จังหวัดสตูล	26,142	0.220	25,420	1,217	0.310	1,300	27,359	0.222	26,720
2. สาขาสงขลา	16,643	0.140	16,190	945	0.241	1,010	17,588	0.143	17,200
รวม	42,785	0.359	41,610	2,162	0.551	2,310	44,947	0.365	43,920
60 1. จังหวัดสมุทรปราการ	67,801	0.569	65,940	1,090	0.278	1,170	68,891	0.560	67,110
2. สาขาบางพลี	60,154	0.505	58,500	1,859	0.474	1,990	62,013	0.504	60,490
3. สาขาพระประแดง	19,569	0.164	19,030	487	0.124	520	20,056	0.163	19,550
4. สาขาพระสมุทรเจดีย์	28,253	0.237	27,480	425	0.108	450	28,678	0.233	27,930
รวม	175,777	1.476	170,950	3,861	0.983	4,130	179,638	1.460	175,080
61 1. จังหวัดสมุทรสงคราม	23,598	0.198	22,950	1,244	0.317	1,330	24,842	0.202	24,280
รวม	23,598	0.198	22,950	1,244	0.317	1,330	24,842	0.202	24,280
62 1. จังหวัดสมุทรสาคร	30,125	0.253	29,300	1,045	0.266	1,120	31,170	0.253	30,420
2. สาขากระทุ่มแบน	24,805	0.208	24,120	711	0.181	760	25,516	0.207	24,880
3. สาขาน้ำผึ้ง	13,461	0.113	13,090	796	0.203	850	14,257	0.116	13,940
รวม	68,391	0.574	66,510	2,552	0.650	2,730	70,943	0.577	69,240
63 1. จังหวัดสระแก้ว	32,174	0.270	31,290	1,243	0.317	1,330	33,417	0.272	32,620
2. สาขาอรัญประเทศ	28,553	0.240	27,770	1,248	0.318	1,340	29,802	0.242	29,110
รวม	60,727	0.510	59,060	2,492	0.635	2,670	63,219	0.514	61,730
64 1. จังหวัดสระบุรี	19,913	0.167	19,370	1,474	0.376	1,580	21,387	0.174	20,950
2. สาขาแก่งคอย	31,812	0.267	30,940	1,274	0.325	1,360	33,087	0.269	32,300
3. สาขานองน้ำ	18,499	0.155	17,990	801	0.204	860	19,300	0.157	18,850
4. สาขาพระพุทธบาท	23,453	0.197	22,810	709	0.181	760	24,163	0.196	23,570
รวม	93,678	0.787	91,110	4,259	1.085	4,560	97,936	0.796	95,670
65 1. จังหวัดสิงห์บุรี	37,716	0.317	36,680	1,170	0.298	1,250	38,886	0.316	37,930
รวม	37,716	0.317	36,680	1,170	0.298	1,250	38,886	0.316	37,930

รายชื่อสำนักงาน	ปริมาณงาน ทบ 62-64 (เฉลี่ย)	คิดเป็น %	ปริมาณงาน ทบ 65	ปริมาณงาน 62 - 64 (เฉลี่ย)	คิดเป็น %	ปริมาณงาน รว 65	ปริมาณงาน ทบ + รว 62 - 64 (เฉลี่ย)	คิดเป็น %	ปริมาณงาน ทบ+รว 65	
66	1. จังหวัดสุโขทัย	34,909	0.293	33,950	855	0.218	910	35,764	0.291	34,860
	2. สาขาสวรรคโลก	25,138	0.211	24,450	1,128	0.287	1,210	26,266	0.214	25,660
	3. สาขาศรีสำริด	16,502	0.139	16,050	651	0.166	700	17,153	0.139	16,750
	4. สาขาศรีสำโรง	18,509	0.155	18,000	511	0.130	550	19,019	0.155	18,550
	5. สาขาทุ่งศรีภูมิ	14,915	0.125	14,500	472	0.120	510	15,387	0.125	15,010
	รวม	109,972	0.924	106,950	3,617	0.921	3,880	113,589	0.923	110,830
67	1. จังหวัดสุพรรณบุรี	26,023	0.219	25,310	1,701	0.433	1,820	27,724	0.225	27,130
	2. สาขาสองพี่น้อง	26,796	0.225	26,060	796	0.203	850	27,592	0.224	26,910
	3. สาขาอุทัย	28,535	0.240	27,750	1,076	0.274	1,150	29,611	0.241	28,900
	4. สาขาเดิมบางนางหวาย	21,680	0.182	21,080	650	0.166	700	22,330	0.182	21,780
	5. สาขาสามชุก	19,697	0.165	19,160	808	0.206	860	20,505	0.167	20,020
	6. สาขาศรีประจันต์	11,020	0.093	10,720	576	0.147	620	11,596	0.094	11,340
	7. สาขาดอนเจดีย์	16,574	0.139	16,120	500	0.127	540	17,074	0.139	16,660
	รวม	150,325	1.262	146,200	6,107	1.556	6,540	156,432	1.272	152,740
68	1. จังหวัดสุราษฎร์ธานี	69,139	0.581	67,240	1,581	0.403	1,690	70,720	0.575	68,930
	2. สาขานาแกชะมุย	26,575	0.223	25,840	635	0.162	680	27,210	0.221	26,520
	3. สาขานาแกสาร	21,657	0.182	21,060	706	0.180	750	22,362	0.182	21,810
	4. สาขาไชยา	24,893	0.209	24,210	1,388	0.353	1,480	26,280	0.214	25,690
	5. สาขานาแกชุม	20,158	0.169	19,600	1,110	0.283	1,190	21,268	0.173	20,790
	6. สาขาเวียงสระ	15,918	0.134	15,480	355	0.090	380	16,272	0.132	15,860
	7. สาขากาญจนดิษฐ์	16,899	0.142	16,430	384	0.098	410	17,283	0.141	16,840
	8. สาขาพนม	20,292	0.170	19,730	741	0.189	790	21,033	0.171	20,520
	9. สาขาพระแสง	21,167	0.178	20,580	271	0.069	290	21,438	0.174	20,870
	10. ส่วนนอกเกาะพะงัน	13,750	0.115	13,370	427	0.109	460	14,177	0.115	13,830
	11. ส่วนนอกท่าขวาง	15,883	0.133	15,450	419	0.107	450	16,302	0.133	15,900
	12. ส่วนนอกดอนสัก	15,412	0.129	14,990	174	0.044	190	15,587	0.127	15,180
	รวม	281,742	2.366	273,980	8,190	2.086	8,760	289,932	2.357	282,740
69	1. จังหวัดอุตรดิตถ์	37,524	0.315	36,490	1,854	0.472	1,980	39,377	0.320	38,470
	2. สาขาท่าชุม	19,208	0.161	18,680	1,014	0.258	1,080	20,222	0.164	19,760
	3. สาขาสิริภูมิ	18,571	0.156	18,060	826	0.210	880	19,397	0.158	18,940
	4. สาขาปราสาท	32,783	0.275	31,880	1,397	0.356	1,490	34,180	0.278	33,370
	5. สาขาสังขะ	14,750	0.124	14,340	914	0.233	980	15,664	0.127	15,320
	6. สาขาจอมพระ	15,917	0.134	15,480	373	0.095	400	16,290	0.132	15,880

รายชื่อสำนักงาน	ปริมาณงาน ทบ 62-64 (เฉลี่ย)	คิดเป็น %	ปริมาณงาน ทบ 65	ปริมาณงาน 62 - 64 (เฉลี่ย)	คิดเป็น %	ปริมาณงาน รว 65	ปริมาณงาน ทบ + รว 62 - 64 (เฉลี่ย)	คิดเป็น %	ปริมาณงาน ทบ+รว 65
7. สาขาธนาบุรี	18,850	0.158	18,330	847	0.216	910	19,697	0.160	19,240
8. สาขาชุมพลบุรี	14,884	0.125	14,470	629	0.160	670	15,513	0.126	15,140
9. ส่วนแยกสำนักงาน	8,110	0.068	7,890	365	0.093	390	8,475	0.069	8,280
รวม	180,597	1.517	175,620	8,219	2.093	8,780	188,815	1.535	184,400
70 1. จังหวัดหนองคาย	26,497	0.223	25,770	1,353	0.345	1,450	27,851	0.226	27,220
2. สาขาโพธิ์ชัย	19,907	0.167	19,360	661	0.168	710	20,568	0.167	20,070
3. สาขาท่าบ่อ	20,726	0.174	20,160	1,096	0.279	1,170	21,822	0.177	21,330
รวม	67,130	0.564	65,290	3,111	0.792	3,330	70,241	0.571	68,620
71 1. จังหวัดหนองบัวลำภู	33,755	0.283	32,830	1,560	0.397	1,670	35,314	0.287	34,500
2. สาขาศรีบุญเรือง	19,628	0.165	19,090	762	0.194	810	20,390	0.166	19,900
รวม	53,383	0.448	51,920	2,321	0.591	2,480	55,704	0.453	54,400
72 1. จังหวัดอ่างทอง	37,373	0.314	36,340	1,661	0.423	1,780	39,034	0.317	38,120
รวม	37,373	0.314	36,340	1,661	0.423	1,780	39,034	0.317	38,120
73 1. จังหวัดอุดรธานี	78,816	0.662	76,650	3,377	0.860	3,610	82,194	0.668	80,260
2. สาขาหนองหาน	24,310	0.204	23,640	909	0.231	970	25,219	0.205	24,610
3. สาขาภูผามาศ	29,840	0.251	29,020	955	0.243	1,020	30,795	0.250	30,040
4. สาขาบ้านดุง	23,114	0.194	22,480	542	0.138	580	23,656	0.192	23,060
5. สาขาบ้านผือ	27,538	0.231	26,780	541	0.138	580	28,079	0.228	27,360
6. สาขาพิบูลย์	28,116	0.236	27,340	1,209	0.308	1,290	29,324	0.238	28,630
7. สาขาภูผาดง	21,335	0.179	20,750	372	0.095	400	21,707	0.176	21,150
8. สาขาหนองวัวซอ	15,943	0.134	15,500	424	0.108	450	16,367	0.133	15,950
9. ส่วนแยกโนนสะอาด	15,266	0.128	14,850	176	0.045	190	15,441	0.126	15,040
10. ส่วนแยกทุ่งน	14,692	0.123	14,290	170	0.043	180	14,862	0.121	14,470
11. ส่วนแยกน้ำใส	14,193	0.119	13,800	88	0.022	90	14,281	0.116	13,890
12. ส่วนแยกศรีธาตุ	10,519	0.088	10,230	397	0.101	420	10,915	0.089	10,650
รวม	303,681	2.550	295,330	9,158	2.333	9,780	312,840	2.543	305,110
74 1. จังหวัดอุตรดิตถ์	41,728	0.350	40,580	2,309	0.588	2,470	44,037	0.358	43,050
2. สาขาตรอน	18,300	0.154	17,800	461	0.117	490	18,761	0.153	18,290
3. สาขาน้ำป่าต	20,120	0.169	19,570	425	0.108	450	20,545	0.167	20,020
4. สาขาพิชัย	17,777	0.149	17,290	761	0.194	810	18,539	0.151	18,100
รวม	97,925	0.822	95,240	3,956	1.008	4,220	101,881	0.828	99,460
75 1. จังหวัดอุทัยธานี	27,970	0.235	27,200	1,127	0.287	1,210	29,098	0.237	28,410
2. สาขาบ้านไร่	10,490	0.088	10,200	400	0.102	430	10,890	0.089	10,630

รายชื่อสำนักงาน	ปริมาณงาน ทบ 62-64 (เฉลี่ย)	คิดเป็น %	ปริมาณงาน ทบ 65	ปริมาณงาน รว 62 - 64 (เฉลี่ย)	คิดเป็น %	ปริมาณงาน รว 65	ปริมาณงาน ทบ + รว 62 - 64 (เฉลี่ย)	คิดเป็น %	ปริมาณงาน ทบ+รว 65
3. สาขาหนองจอก	16,972	0.143	16,510	438	0.112	470	17,410	0.142	16,980
รวม	55,432	0.466	53,910	1,965	0.501	2,110	57,397	0.467	56,020
76 1. จังหวัดอุดรธานี	53,776	0.452	52,300	2,131	0.543	2,280	55,907	0.455	54,580
2. สาขาเชียงใหม่	21,231	0.178	20,650	1,011	0.258	1,080	22,242	0.181	21,730
3. สาขาเวียงจันทน์	40,668	0.342	39,550	2,066	0.526	2,210	42,733	0.347	41,760
4. สาขาเดชอุดม	40,599	0.341	39,480	1,829	0.466	1,960	42,428	0.345	41,440
5. สาขาบึงกาฬ	18,595	0.156	18,080	425	0.108	450	19,020	0.155	18,530
6. สาขาบึงสามพัน	21,224	0.178	20,640	737	0.193	810	21,981	0.179	21,450
7. สาขาตระการพืชผล	25,110	0.211	24,420	1,141	0.291	1,220	26,252	0.213	25,640
8. สาขาพิบูลมังสาหาร	35,968	0.302	34,980	1,304	0.332	1,400	37,273	0.303	36,380
9. สาขาเขมราฐ	17,124	0.144	16,650	600	0.153	640	17,724	0.144	17,290
10. ส่วนแยกศรีเมืองใหม่	15,575	0.131	15,150	450	0.115	480	16,025	0.130	15,630
รวม	289,870	2.434	281,900	11,714.67	2.984	12,530	301,584	2.452	294,430
77 1. จังหวัดอำนาจเจริญ	43,288	0.364	42,100	2,235	0.569	2,390	45,524	0.370	44,490
2. สาขาหัวตะพาน	15,259	0.128	14,840	341	0.087	360	15,600	0.127	15,200
3. ส่วนแยกพนา	13,090	0.110	12,730	212	0.054	230	13,303	0.108	12,960
รวม	71,637	0.602	69,670	2,789	0.710	2,980	74,426	0.605	72,650
รวมทั้งสิ้น	11,907,588	100.000	11,580,000	392,581	100.000	420,000	12,300,170	100.000	12,000,000

คณะผู้จัดทำแผนปฏิบัติการกรรรมที่ดิน แผนให้บริการประชาชนของสำนักงานที่ดิน

ประจำปีงบประมาณ พ.ศ. 2565

กลุ่มแผนงานและยุทธศาสตร์ กองแผนงาน

- | | |
|--------------------------------|---------------------------------------|
| 1. นางสาวนริศรา มาลัยพงษ์ | ผู้อำนวยการกองแผนงาน |
| 2. นางสาวอัจฉรา อุ่นใจ | นักวิเคราะห์นโยบายและแผนชำนาญการพิเศษ |
| 3. นางสาวกนิษฐนันท์ พงษ์วิจิตร | นักวิเคราะห์นโยบายและแผนชำนาญการ |
| 4. นางสาวรพรรณ เกียรตินันท์ | นักวิเคราะห์นโยบายและแผนชำนาญการ |
| 5. นางอนุดิศา พูนยิ้ม | นักวิเคราะห์นโยบายและแผนปฏิบัติการ |
| 6. นางสาวกฤติยาภรณ์ สายดวงดี | นักวิเคราะห์นโยบายและแผนปฏิบัติการ |
| 7. นางสาวอัญชลี แสงทรัพย์ | เจ้าพนักงานการเงินและบัญชีปฏิบัติงาน |
| 8. นางเจนจิรา บุญเรือง | พนักงานบริการ |
| 9. นายธนกฤต สุวรรณบัณฑิติษฐ์ | นักวิเคราะห์นโยบายและแผน |
| 10. นางสาวนิภา สื่อมงคลสันต์ | เจ้าพนักงานธุรการ |





จัดทำโดย กลุ่มงานแผนงานและงบประมาณ กองแผนงาน
กรมที่ดิน กระทรวงมหาดไทย



0 2141 5654-56



Plan-strategy@dol.go.th



กลุ่มแผนงานและยุทธศาสตร์ กรมที่ดิน

